

Spediz. abb. post. - art. 1, comma 1
Legge 27-02-2004, n. 46 - Filiale di Roma

GAZZETTA  UFFICIALE
DELLA REPUBBLICA ITALIANA

PARTE PRIMA

Roma - Sabato, 8 giugno 2019


SI PUBBLICA TUTTI I
GIORNI NON FESTIVI


DIREZIONE E REDAZIONE PRESSO IL MINISTERO DELLA GIUSTIZIA - UFFICIO PUBBLICAZIONE LEGGI E DECRETI - VIA ARENULA, 70 - 00186 ROMA
AMMINISTRAZIONE PRESSO L'ISTITUTO POLIGRAFICO E ZECCA DELLO STATO - VIA SALARIA, 691 - 00138 ROMA - CENTRALINO 06-85081 - LIBRERIA DELLO STATO
PIAZZA G. VERDI, 1 - 00198 ROMA

N. 21

DECRETO DEL PRESIDENTE DEL CONSIGLIO DEI MINISTRI
18 aprile 2019.

**Aggiornamento a metodologia invariata dei
fabbisogni standard dei comuni per il 2019.**






S O M M A R I O

DECRETO DEL PRESIDENTE DEL CONSIGLIO DEI MINISTRI 18 aprile 2019.

*Aggiornamento a metodologia invariata dei fabbisogni standard dei comuni per il
2019. (19A03532)..... Pag. 1*





DECRETI PRESIDENZIALI

DECRETO DEL PRESIDENTE DEL CONSIGLIO DEI MINISTRI 18 aprile 2019.

Aggiornamento a metodologia invariata dei fabbisogni standard dei comuni per il 2019.

IL PRESIDENTE
DEL CONSIGLIO DEI MINISTRI

Vista la legge 23 agosto 1988, n. 400, recante disciplina dell'attività di Governo e ordinamento della Presidenza del Consiglio dei ministri;

Vista la legge 5 maggio 2009, n. 42, e successive modificazioni, recante delega al Governo in materia di federalismo fiscale, in attuazione dell'art. 119 della Costituzione;

Visto il decreto legislativo 26 novembre 2010, n. 216, e successive modificazioni, recante disposizioni in materia di determinazione dei costi e dei fabbisogni standard di comuni, città metropolitane e province, adottato in attuazione della delega contenuta nella predetta legge n. 42 del 2009;

Vista la lettera *b)* dell'art. 5 del citato decreto legislativo n. 216 del 2010 che prevede che la Società per gli studi di settore - Sose S.p.a. provvede al monitoraggio della fase applicativa e all'aggiornamento delle elaborazioni relative alla determinazione dei fabbisogni standard;


Vista la lettera *e)* dello stesso art. 5 del decreto legislativo n. 216 del 2010, come modificata dall'art. 31 della legge 28 dicembre 2015, n. 208, che prevede che la nota metodologica e le elaborazioni relative alla determinazione dei fabbisogni standard di cui alla lettera *b)* sono sottoposte alla commissione tecnica per i fabbisogni standard, anche separatamente, per l'approvazione;

Visto il verbale della commissione tecnica per i fabbisogni standard n. 32 del 12 settembre 2018, di approvazione dell'«Aggiornamento a metodologia invariata dei fabbisogni standard dei comuni per il 2019»;

Visto l'art. 6 del ripetuto decreto legislativo n. 216 del 2010 che dispone che con uno o più decreti del Presidente del Consiglio dei ministri, previa deliberazione del Consiglio dei ministri e sentita la Conferenza Stato-città ed autonomie locali, sono adottati, anche separatamente, la nota metodologica relativa alla procedura di calcolo dei fabbisogni standard e il fabbisogno standard per ciascun comune, previa verifica da parte del Dipartimento della Ragioneria generale dello Stato del Ministero dell'economia e delle finanze, ai fini del rispetto dell'art. 1, comma 3;

Visto, altresì, il medesimo art. 6 del decreto legislativo n. 216 del 2010 che, nel caso di adozione dei soli fabbisogni standard, decorsi quindici giorni dalla sua trasmissione alla Conferenza, prevede che il decreto può essere comunque adottato, previa deliberazione definitiva da parte del Consiglio dei ministri;

Visto il decreto del Presidente del Consiglio dei ministri del 29 dicembre 2016, pubblicato nella *Gazzetta Ufficiale* 22 febbraio 2017, n. 44, recante adozione delle note metodologiche per la determinazione dei fabbisogni standard ed il fabbisogno standard per ciascun comune delle regioni a statuto ordinario relativi alle funzioni di istruzione pubblica, alle funzioni riguardanti la gestione del territorio e dell'ambiente – servizio smaltimento rifiuti, alle funzioni nel settore sociale – servizi di asili nido, alle funzioni generali di amministrazione e controllo, alle funzioni di polizia locale, alle funzioni di viabilità e territorio, alle funzioni nel campo dei trasporti (trasporto pubblico locale) ed alle funzioni nel settore sociale al netto dei servizi di asili nido;



Vista la documentazione recante l'aggiornamento a metodologia invariata dei fabbisogni standard dei comuni per il 2019, nonché i coefficienti di riparto dei fabbisogni standard dei singoli comuni, trasmessa da Sose Soluzioni per il sistema economico S.p.a. al Dipartimento della Ragioneria generale dello Stato e al Dipartimento delle finanze del Ministero dell'economia e delle finanze con nota n. 0000974 del 12 settembre 2018;

Acquisito il parere favorevole del Dipartimento della Ragioneria generale dello Stato del Ministero dell'economia e delle finanze in ordine alla verifica ai fini del rispetto dei vincoli di cui al citato art. 1, comma 3, del decreto legislativo n. 216 del 2010;

Vista la deliberazione preliminare del Consiglio dei ministri, adottata nella riunione del 4 ottobre 2018;

Sentita la Conferenza Stato-città ed autonomie locali ai sensi del richiamato art. 6, comma 1, del decreto legislativo n. 216 del 2010 nella seduta del 29 novembre 2018;

Vista la deliberazione definitiva del Consiglio dei ministri, adottata nella riunione del 18 aprile 2019;

Decreta:

Art. 1.

1. È adottata la nota metodologica relativa all'aggiornamento a metodologie invariate dei fabbisogni standard dei comuni per il 2019 ed il fabbisogno standard per ciascun comune delle regioni a statuto ordinario, allegati al presente decreto, relativi alle funzioni di istruzione pubblica, alle funzioni riguardanti la gestione del territorio e dell'ambiente – servizio smaltimento rifiuti, alle funzioni nel settore sociale – servizi di asili nido, alle funzioni generali di amministrazione gestione e controllo, alle funzioni di polizia locale, alle funzioni di viabilità e territorio, alle funzioni nel campo dei trasporti (trasporto pubblico locale) ed alle funzioni nel settore sociale al netto dei servizi di asili nido.

Art. 2.

1. I comuni delle regioni a statuto ordinario danno adeguata pubblicità al presente decreto sul proprio sito istituzionale, nonché attraverso le ulteriori forme di comunicazione del proprio bilancio.


Il presente decreto sarà trasmesso ai competenti organi per il controllo e pubblicato nella *Gazzetta Ufficiale* della Repubblica italiana.

Roma, 18 aprile 2019

*Il Presidente
del Consiglio dei ministri*
CONTE

Registrato alla Corte dei conti il 17 maggio 2019

Ufficio controllo atti P.C.M. Ministeri della giustizia e degli affari internazionali, reg.ne succ. n. 945




Aggiornamento a metodologia invariata dei fabbisogni standard dei comuni per il 2019

in base agli artt. 5, 6 e 7 del D. Lgs. 26 novembre 2010, n. 216

SOSE - SOLUZIONI PER IL SISTEMA ECONOMICO S.P.A.

sose 

12 settembre 2018




Il documento è stato realizzato da

SOSE - Soluzioni per il Sistema Economico S.p.A.

Sede legale e operativa
Via Mentore Maggini n. 48C
00143 Roma - Italy
P.I. 05851091008
Tel. +3906508311
Fax +390650831301
www.sose.it

Per richiedere informazioni inviare una email all'indirizzo info@sose.it
Per inviare una email tramite posta elettronica certificata utilizzare l'indirizzo info@pec.sose.it

Il documento è stato chiuso il 07/09/2018



INDICE

Elenco delle figure	
Elenco delle tabelle	
Elenco delle abbreviazioni	
Introduzione	
Regole generali per l'aggiornamento	
Compilazione del questionario FC30U e qualità dei dati raccolti	
I Modello di stima - Funzione di costo	
1 LE FUNZIONI DI ISTRUZIONE PUBBLICA	
1.1 La definizione delle variabili	
1.2 Calcolo del fabbisogno standard	
2 LE FUNZIONI RIGUARDANTI LA GESTIONE DEL TERRITORIO E DELL'AMBIENTE- SERVIZIO SMALTI- MENTO RIFIUTI	
2.1 La definizione delle variabili	
2.2 Calcolo del fabbisogno standard	
2.2.1 Calcolo delle tonnellate di Rifiuti urbani totali e della percentuale di raccolta differenziata	
2.2.2 Calcolo della Distanza in Km tra il comune e gli impianti	
3 LE FUNZIONI NEL SETTORE SOCIALE - SERVIZI DI ASILI NIDO	
3.1 La definizione delle variabili	
3.2 Calcolo del fabbisogno standard	
II Modello di stima - Funzione di spesa	
4 LE FUNZIONI GENERALI DI AMMINISTRAZIONE, DI GESTIONE E DI CONTROLLO	
4.1 La definizione delle variabili	
4.2 Calcolo del fabbisogno standard	
5 LE FUNZIONI DI POLIZIA LOCALE	
5.1 La definizione delle variabili	
5.2 Calcolo del fabbisogno standard	
6 LE FUNZIONI DI VIABILITÀ E TERRITORIO	
6.1 La definizione delle variabili	
6.2 Calcolo del fabbisogno standard	
III Modello di stima - Funzione di spesa aumentata	
7 LE FUNZIONI NEL CAMPO DEI TRASPORTI (TRASPORTO PUBBLICO LOCALE)	
7.1 La definizione delle variabili	
7.2 Calcolo del fabbisogno standard	



8 LE FUNZIONI NEL SETTORE SOCIALE AL NETTO DEL SERVIZIO DI ASILI NIDO
8.1 La definizione delle variabili
8.2 Calcolo del fabbisogno standard

IV Analisi

9 ANALISI DI SENSITIVITÀ
9.1 Istruzione pubblica
9.2 Smaltimento rifiuti
9.3 Asili nido
9.4 Funzioni generali
9.5 Polizia locale
9.6 Viabilità e territorio
9.7 Trasporto pubblico locale
9.8 Servizi sociali


V APPENDICI

Appendice A LE VARIABILI RELATIVE AI PREZZI DEI FATTORI PRODUTTIVI
Appendice B IL QUESTIONARIO UNICO FC3OU
Appendice C I COEFFICIENTI DI RIPARTO



ELENCO DELLE FIGURE

- Figura 9.1 Istruzione pubblica, confronto tra la variazione percentuale del fabbisogno e la variazione percentuale dei residenti tra 3 e 14 anni
- Figura 9.2 Smaltimento rifiuti, confronto tra la variazione percentuale del fabbisogno e la variazione percentuale della quantità di rifiuti
- Figura 9.3 Asili nido, confronto tra la variazione percentuale del fabbisogno e la variazione percentuale dei bambini serviti e voucher
- Figura 9.4 Funzioni generali, confronto tra la variazione percentuale del fabbisogno e la variazione percentuale della popolazione residente
- Figura 9.5 Polizia locale, confronto tra la variazione percentuale del fabbisogno e la variazione percentuale della popolazione residente
- Figura 9.6 Viabilità e territorio, confronto tra la variazione percentuale del fabbisogno e la variazione percentuale della popolazione residente
- Figura 9.7 TPL, confronto tra la variazione percentuale del fabbisogno e la variazione percentuale della popolazione residente
- Figura 9.8 Servizi sociali, confronto tra la variazione percentuale del fabbisogno e la variazione percentuale della popolazione residente



ELENCO DELLE TABELLE

Tabella 1	Distribuzione % di compilazione del questionario FC30U per regione
Tabella 2	Distribuzione % di compilazione del questionario FC30U per fascia dimensionale
Tabella 3	Ripartizione delle anomalie per tipologia di recall
Tabella 4	Ripartizione delle anomalie a livello regionale
Tabella 5	Ripartizione delle anomalie per fascia dimensionale
Tabella 1.1	Istruzione pubblica, variabili utilizzate nella stima dei fabbisogni standard . . .
Tabella 1.2	Istruzione pubblica, variabili che concorrono al calcolo del fabbisogno standard
Tabella 2.1	Smaltimento rifiuti, variabili utilizzate nella stima dei fabbisogni standard . . .
Tabella 2.2	Smaltimento rifiuti, variabili che concorrono al calcolo del fabbisogno standard
Tabella 3.1	Asili nido, variabili utilizzate nella stima dei fabbisogni standard
Tabella 3.2	Asili nido, variabili che concorrono al calcolo del fabbisogno standard
Tabella 3.3	Asili nido, distribuzione dei comuni per tipologia di valori assegnati
Tabella 3.4	Asili nido, coefficiente di contrazione tra 2015 e 2016 della popolazione residente 0 - 2 anni (media regionale)
Tabella 4.1	Funzioni generali, variabili utilizzate nella stima dei fabbisogni standard
Tabella 4.2	Funzioni generali, variabili che concorrono al calcolo del fabbisogno standard . .
Tabella 5.1	Polizia Locale, variabili utilizzate nella stima dei fabbisogni standard
Tabella 5.2	Polizia Locale, variabili che concorrono al calcolo del fabbisogno standard
Tabella 6.1	Viabilità e Territorio, variabili utilizzate nella stima dei fabbisogni standard . .
Tabella 6.2	Viabilità e Territorio, variabili che concorrono al calcolo del fabbisogno standard
Tabella 7.1	TPL, variabili utilizzate nella stima dei fabbisogni standard
Tabella 7.2	TPL, variabili che concorrono al calcolo del fabbisogno standard
Tabella 7.3	TPL, distribuzione dei comuni con spesa storica
Tabella 7.4	TPL, indicatore di intensità della dummy presenza tipologia di servizio (metro, tram)
Tabella 7.5	TPL, indicatore di intensità della dummy presenza tipologia di servizio (servi- zio urbano di navigazione, servizio con impianti a fune e servizio filoviario) . .
Tabella 8.1	Servizi sociali, variabili utilizzate nella stima dei fabbisogni standard
Tabella 8.2	Servizi sociali, variabili che concorrono al calcolo del fabbisogno standard
Tabella 8.3	Servizi sociali, indicatore di intensità della dummy presenza complessiva delle tipologie di target
Tabella 8.4	Servizi sociali, indicatore di intensità della dummy presenza complessiva delle macro aree di intervento
Tabella 9.1	Istruzione pubblica, stima dell'elasticità tra fabbisogno e singole variabili
Tabella 9.2	Smaltimento rifiuti, stima dell'elasticità tra fabbisogno e singole variabili
Tabella 9.3	Asili nido, stima dell'elasticità tra fabbisogno e singole variabili
Tabella 9.4	Funzioni generali, stima dell'elasticità tra fabbisogno e singole variabili
Tabella 9.5	Polizia locale, stima dell'elasticità tra fabbisogno e singole variabili
Tabella 9.6	Viabilità e territorio, stima dell'elasticità tra fabbisogno e singole variabili . . .
Tabella 9.7	TPL, stima dell'elasticità tra fabbisogno e singole variabili
Tabella 9.8	Servizi sociali, stima dell'elasticità tra fabbisogno e singole variabili
Tabella A.1	Funzioni generali - Costo medio del lavoro per addetto
Tabella A.2	Polizia locale - Costo medio del lavoro per addetto
Tabella A.3	Viabilità e Territorio - Costo medio del lavoro per addetto
Tabella A.4	Asili nido - Costo medio del lavoro per addetto
Tabella A.5	Polizia Locale - Spesa media per l'uso dei veicoli (assicurazioni e carburante) . .






Tabella A.6	Funzioni generali - Spesa media per software e hardware
Tabella A.7	Livello delle locazioni immobiliari ad uso ufficio prezzo mensile al mq (Osservatorio del mercato immobiliare - Secondo semestre 2016)
Tabella C.1	Pesi per l'aggregazione dei coefficienti di riparto delle singole funzioni



ELENCO DELLE ABBREVIAZIONI

ANCI	<i>Associazione Nazionale Comuni Italiani</i>
CTFS	<i>Commissione tecnica per i fabbisogni standard</i>
FaS	<i>Fabbisogno Standard</i>
FSC	<i>Fondo di Solidarietà Comunale</i>
IFEL	<i>Istituto per la Finanza e l'Economia Locale, fondazione ANCI</i>
ISPRA	<i>Istituto Superiore per la Protezione e la Ricerca Ambientale</i>
ISTAT	<i>Istituto nazionale di statistica</i>
MEF	<i>Ministero dell'Economia e delle Finanze</i>
MIUR	<i>Ministero dell'Istruzione, dell'Università e della Ricerca</i>
MISE	<i>Ministero dello Sviluppo Economico</i>
MUD	<i>Modello Unico di Dichiarazione Ambientale</i>
Nota FaS 2016	<i>“Revisione della metodologia dei fabbisogni standard dei comuni” approvata dalla Commissione tecnica per i fabbisogni standard (CTFS) in data 13 settembre 2016, adottata con il DPCM del 29 dicembre 2016 e pubblicata in Gazzetta Ufficiale il 22 febbraio 2017</i>
Nota FaS 2017	<i>“Aggiornamento a metodologia invariata dei fabbisogni standard dei comuni per il 2018” approvata dalla Commissione tecnica per i fabbisogni standard (CTFS) in data 13 settembre 2017, adottata con il DPCM del 22 dicembre 2017 e pubblicata in Gazzetta Ufficiale il 27 febbraio 2018</i>
OLS	<i>Ordinary Least Squares</i>
OMI	<i>Osservatorio del Mercato Immobiliare</i>
RSO	<i>Regioni a Statuto Ordinario</i>
SOSE	<i>Soluzioni per il Sistema Economico S.p.A.</i>
TPL	<i>Trasporto pubblico locale</i>



INTRODUZIONE


La presente nota metodologica è stata predisposta da *Soluzioni per il Sistema Economico S.p.A.* (SOSE) ai sensi dell'articolo 7 del Decreto legislativo 26 novembre 2010, n. 216 allo scopo di illustrare la procedura di revisione dei coefficienti di riparto dei fabbisogni standard delle funzioni fondamentali dei comuni delle *Regioni a Statuto Ordinario* (RSO), da utilizzarsi per l'assegnazione del 60% del *Fondo di Solidarietà Comunale* (FSC) in base a quanto disposto per il 2019 dall'articolo 1 comma 449 lettera c) della Legge 11 dicembre 2016, n. 232.

Il processo di revisione è stato realizzato in cooperazione e con il supporto scientifico dell'*Istituto per la Finanza e l'Economia Locale, fondazione ANCI* (IFEL) e ha riguardato soltanto la base dati, aggiornando l'annualità di riferimento dal 2015 al 2016 ai sensi degli artt. 5 e 6, comma 1 del D. Lgs. 216/2010. I modelli di riferimento per la stima dei fabbisogni standard sono rimasti invariati, di conseguenza, per le regole di calcolo si rimanda interamente alla nota metodologica "*Revisione della metodologia dei fabbisogni standard dei comuni*" approvata dalla Commissione tecnica per i fabbisogni standard (CTFS) in data 13 settembre 2016, adottata con il DPCM del 29 dicembre 2016 e pubblicata in *Gazzetta Ufficiale* il 22 febbraio 2017 (Nota FaS 2016).

In linea con la metodologia vigente, i fabbisogni standard sono stati aggiornati con riferimento ai seguenti servizi delle funzioni fondamentali:

- *Istruzione pubblica* che comprende i servizi relativi alla scuola dell'infanzia, agli altri ordini di scuola (primaria e secondaria di primo e secondo grado), al trasporto, alla refezione, all'assistenza e trasporto disabili e ad altri servizi complementari come i centri estivi;
- *Smaltimento rifiuti*, ovvero al complesso delle attività direttamente o indirettamente connesse alla raccolta, alla trasformazione, all'allontanamento, al recupero e allo smaltimento dei rifiuti solidi urbani, nonché alla gestione dei rifiuti speciali assimilati agli urbani e, unitamente a questi, avviati allo smaltimento;
- *Asili nido* che comprende il servizio rivolto alla prima infanzia a favore dei bambini con età compresa tra zero e due anni;
- *Funzioni generali di amministrazione, di gestione e di controllo* che comprende al suo interno oltre ai servizi generali di amministrazione quelli relativi alla gestione delle entrate tributarie, dell'ufficio tecnico e dell'anagrafe;
- *Polizia Locale* che comprende i servizi di polizia municipale, commerciale e amministrativa;
- *Servizi di pubblica utilità* che comprendono i servizi di viabilità, circolazione stradale, illuminazione pubblica nonché i servizi di urbanistica, gestione del territorio, protezione civile e di tutela ambientale e del verde pubblico;
- *Trasporto pubblico locale* (TPL) volto a garantire ai cittadini il diritto alla mobilità grazie alla fornitura di mezzi di trasporto diversi dai veicoli propri dei cittadini;
- *Settore sociale al netto del servizio di Asili nido* (servizi sociali) che include una molteplicità di prestazioni rivolte al territorio comunale e che interessano diverse fasce di utenza tra cui i minori, i giovani, gli anziani, le famiglie, i disabili, le persone dipendenti da alcol o droghe, le persone con problemi di salute mentale, gli immigrati e i nomadi, nonché gli adulti con disagio socio-economico.

Il documento è suddiviso in nove capitoli: quelli da 1 a 8 illustrano le caratteristiche delle variabili aggiornate per ogni servizio/funzione fondamentale, nel capitolo 9 è riportata un'analisi di sensitività volta



Introduzione

a misurare l'impatto generato dall'aggiornamento delle variabili sul fabbisogno. Infine, la nota comprende tre appendici: nell'**Appendice A** sono riportati i nuovi valori normalizzati dei prezzi dei fattori produttivi, nell'**Appendice B** è visionabile il questionario FC30U e nell'**Appendice C** sono riportati i coefficienti di riparto aggiornati.

REGOLE GENERALI PER L'AGGIORNAMENTO

Con riferimento alla metodologia vigente, si sottolinea che le variabili descritte nel capitolo "La stima del modello e il calcolo dei fabbisogni standard" della Nota FaS 2016 (p. 9) oggetto di aggiornamento sono le seguenti:

- le variabili del gruppo **X**, che include la maggior parte delle variabili di contesto e di misurazione dei servizi svolti;
- le variabili del gruppo **W**, che comprende principalmente i prezzi dei fattori produttivi;
- le variabili del gruppo **D**, che identificano la presenza e la tipologia dei servizi svolti nelle funzioni di spesa aumentata.

Non sono, quindi, sottoposte ad aggiornamento le variabili del gruppo **Z**, relative principalmente alla identificazione delle modalità di gestione, essendo il loro impatto neutralizzato in fase di applicazione e le variabili del gruppo **C** e **T** che identificano, rispettivamente, i cluster e le regioni di appartenenza dei comuni. Per maggiori dettagli si rimanda ai singoli capitoli relativi all'aggiornamento delle variabili di ogni servizio/funzione.


Per i comuni che gestiscono i servizi in forma associata, ai fini dell'operazione di **riparto delle variabili desunte dal questionario**, l'assegnazione di un comune ad una forma di gestione associata è stata effettuata seguendo le regole della metodologia vigente in base a quanto indicato dai comuni capofila e/o dalle unioni/comunità montane nel *Quadro B – Forme associative* del questionario FC30U (soltanto per il servizio di *Asili nido* si è considerato anche quanto riportato nel *Quadro X – Entrate e integrazioni contabili*). Una volta individuato il perimetro delle forme di gestione associata, in generale, ad ogni comune è stata attribuita una quota parte delle variabili dichiarate dal comune capofila e dall'unione/comunità montana nel questionario FC30U in proporzione al *gruppo client* o al principale indicatore di output di riferimento; le variabili espresse in percentuale, le dummy e le variabili politomiche sono state attribuite ai comuni in gestione associata considerando il valore massimo tra il dato dichiarato dal comune stesso e il dato dichiarato dal comune capofila o dall'unione/comunità montana.

Per le **variabili desumibili da fonti ufficiali**, l'aggiornamento è avvenuto considerando i valori relativi al 2016 o all'annualità disponibile più recente¹. Nei casi in cui la variabile utilizzata non fosse più aggiornabile sono stati utilizzati i valori attualmente in uso.

In merito alle **variabili desumibili dal questionario**, invece, i valori sono stati aggiornati al 2016 utilizzando le informazioni acquisite con il questionario FC30U procedendo, nei tre casi di seguito elencati, al recupero del dato relativo al 2015 utilizzato nel precedente calcolo del fabbisogno standard:

- in primis, il recupero è stato effettuato per i comuni che alla data del 1° settembre 2018 non hanno risposto al questionario e che non risultano avere gestioni associate dalle dichiarazioni degli altri enti;

¹ Per la funzione di *Istruzione pubblica*, in merito alle variabili desumibili da *Ministero dell'Istruzione, dell'Università e della Ricerca* (MIUR), che vengono attribuite in base al perimetro delle forme associate, si è proceduto al recupero del dato relativo al 2015 utilizzato nel precedente calcolo del fabbisogno standard nel caso in cui: i comuni rispondenti al questionario dichiarino una gestione associata con un'unione/comunità montana o un comune capofila non rispondente alla data del 1° settembre 2018, e i valori relativi al 2015 sono superiori a quelli attribuibili con i dati desunti dal dato MIUR aggiornato.



 Introduzione

- in secondo luogo, rientrano nella procedura di recupero i comuni rispondenti al questionario alla data del 1° settembre 2018 che dichiarano una gestione associata con un'unione/comunità montana o con un comune capofila non rispondente alla data del 1° settembre 2018 se i valori relativi al 2015 risultano superiori a quelli desumibili dal questionario FC30U sulla base di quanto dichiarato dal solo comune;
- da ultimo, si recuperano i valori relativi al 2015 per i comuni non rispondenti al questionario che alla data del 1° settembre 2018 risultano in gestione associata a seguito delle dichiarazioni del comune capofila o dell'unione/comunità montana se i valori relativi al 2015 risultano superiori a quelli attribuibili con i dati desumibili dal questionario FC30U relativamente a quando dichiarato dalla sola unione/comunità montano o dal solo capofila.

Per i comuni che recuperano i valori delle variabili dall'annualità 2015 e che sono stati coinvolti in processi di fusione si è proceduto ad aggregare le variabili nel perimetro del nuovo ente risultante dalla fusione, in modo da allineare la geografia comunale 2015, composta da 6.664 comuni, a quella 2016, composta di 6.649 comuni, considerati nella procedura di invio del questionario FC30U. Le regole di aggregazione delle singole variabili sono rimaste invariate rispetto a quanto riportato nell'“*Aggiornamento a metodologia invariata dei fabbisogni standard dei comuni per il 2018*” approvata dalla Commissione tecnica per i fabbisogni standard (CTFS) in data 13 settembre 2017, adottata con il DPCM del 22 dicembre 2017 e pubblicata in Gazzetta Ufficiale il 27 febbraio 2018 (Nota FaS 2017) nell'ambito del capitolo relativo ad ogni funzione. Si precisa che i comuni per i quali si è proceduto all'aggiornamento dei fabbisogni standard sono 6.647 a seguito dell'esclusione del comune di Sappada (I421) che, a partire dal 01/01/2018, è passato dalla regione Veneto alla regione Friuli Venezia Giulia, e del comune di Prestine (H050) che è stato soppresso il 23/04/2016 ed incorporato nel comune di Bienna (A861).

Nel processo di calcolo dei fabbisogni standard, per tutte le variabili sono state seguite le regole di costruzione e applicazione dell'attuale metodologia, come riportato nella Nota FaS 2016 a cui si rimanda. Nei casi in cui sono state apportate delle modifiche alle regole di normalizzazione delle variabili e/o di applicazione della metodologia vigente, queste ultime sono commentate nei capitoli che seguono in relazione a ogni funzione fondamentale. Inoltre, per quanto riguarda le **variabili relative al livello dei prezzi**, il processo di normalizzazione ha seguito le regole della metodologia vigente e i nuovi valori sono riportati nell'**Appendice A**. Si sottolinea che, per il calcolo degli scostamenti percentuali dal valore medio nazionale dei prezzi, diversamente da quanto fatto per le altre variabili, sono state aggiornate anche le medie nazionali di riferimento.

Si evidenzia, inoltre, che l'eventuale variazione in “costruzione” e/o “applicazione” di una variabile, così come indicato nei capitoli specifici di ogni funzione, va considerata rispetto alle regole seguite nel calcolo del fabbisogno standard relativo all'annualità precedente e non rispetto a quanto fatto in fase di costruzione delle variabili usate per la stima dei modelli di funzione di costo e di spesa.²

COMPILAZIONE DEL QUESTIONARIO FC30U E QUALITÀ DEI DATI RACCOLTI

Per l'aggiornamento dei coefficienti di riparto dei fabbisogni standard all'annualità 2016 sono state considerate le informazioni acquisite con il questionario FC30U alla data del 1° settembre 2018 recependo le modifiche apportate sino a tale data da parte dei comuni e delle unioni/comunità montane. A tale data risulta che hanno compilato il questionario 5.554 comuni e 241 unioni/comunità montane.

A livello comunale il tasso complessivo di compilazione è stato dell'83,53%. Nelle **Tabelle 1 e 2** si riportano le percentuali di compilazione considerando i comuni aggregati, rispettivamente, per regione e fascia di popolazione.

² Si precisa, inoltre, che tutte le variabili desunte dai dati acquisiti dal MIUR evidenziano una variazione in costruzione in quanto si è considerata solo l'annualità 2015/2016 e non la media ponderata tra questa annualità e quella 2016/2017, non essendo quest'ultima ancora disponibile alla data di chiusura delle elaborazioni.




Introduzione

A livello regionale (**Tabella 1**) la compilazione del questionario FC30U è piuttosto uniforme. Nell'analisi dei dati deve essere, comunque, considerata la mancata compilazione dei comuni dell'Italia centrale che hanno subito gli effetti del terremoto e che, in base all'Art. 44 del decreto-legge 17 ottobre 2016 n. 189 e alla legge 7 aprile 2017 n.45, sono stati esentati da tutti gli adempimenti finanziari, contabili e certificativi. Per effetto di tali norme i comuni elencati nel D.L 44/16 e nella L. 45/17 non sono soggetti alle scadenze previste per la compilazione del questionario FC30U. Per questa motivazione spicca il basso valore della regione Marche (61,02%) poiché circa un terzo dei comuni marchigiani sono catalogati nei comuni esentati da tutti gli adempimenti finanziari, contabili e certificativi.

Tabella 1: Distribuzione % di compilazione del questionario FC30U per regione

Regione	Numero comuni	Comuni rispondenti alla data del 1° settembre 2018	Percentuale di compilazione rispetto al totale dei comuni
Piemonte	1.202	1.000	83,19%
Lombardia	1.528	1.334	87,30%
Veneto	576	463	80,38%
Liguria	235	182	77,45%
Emilia Romagna	334	273	81,74%
Toscana	279	215	77,06%
Umbria	92	82	89,13%
Marche	236	144	61,02%
Lazio	378	303	80,16%
Abruzzo	305	245	80,33%
Molise	136	117	86,03%
Campania	550	496	90,18%
Puglia	258	204	79,07%
Basilicata	131	117	89,31%
Calabria	409	379	92,67%
TOTALE	6.649	5.554	83,53%

Analizzando la chiusura dei questionari per fascia di popolazione (**Tabella 2**) emerge come la compilazione dei questionari sia stata effettuata da tutti i comuni sopra i 100.000 abitanti. Inoltre, si assiste a una minore compilazione al diminuire della dimensione dei comuni.




Introduzione

Tabella 2: Distribuzione % di compilazione del questionario FC30U per fascia dimensionale

Fascia dimensionale	Numero comuni	Comuni rispondenti alla data del 1° settembre 2018	Percentuale di compilazione rispetto al totale dei comuni
Meno di 500 Abitanti	732	571	78,01%
500 – 999 Abitanti	903	745	82,50%
1.000 – 1.999 Abitanti	1.251	1.057	84,49%
2.000 – 2.999 Abitanti	784	624	79,59%
3.000 – 4.999 Abitanti	919	768	83,57%
5.000 – 9.999 Abitanti	1.012	852	84,19%
10.000 – 19.999 Abitanti	608	526	86,51%
20.000 – 59.999 Abitanti	354	326	92,09%
60.000 – 99.999 Abitanti	49	48	97,96%
100.000 – 249.999 Abitanti	27	27	100%
250.000 – 499.999 Abitanti	5	5	100%
Oltre i 500.000 Abitanti	5	5	100%
Totale	6.649	5.554	83,53%

La raccolta dei dati con il questionario FC30U, utili all'aggiornamento a metodologia invariata dei fabbisogni standard, è durata circa 9 mesi: è iniziata il 27 novembre 2017 e si è conclusa il 1° settembre 2018. La qualità dei dati raccolti è stata controllata attraverso una operazione di *recall*, che ha visto l'invio ai comuni di una serie di messaggi volti a segnalare le anomalie riscontrate nella compilazione alla data del 25 giugno 2018. Le principali tipologie di anomalia e il tasso di correzione registrato sino alla data del 1° settembre 2018 sono riportate nelle **Tabelle 3, 4 e 5**. Nel dettaglio:

- nella categoria "*Incoerenza certificato consuntivo*" sono state incluse le incoerenze contabili tra la spesa desumibile dalle informazioni inserite nel questionario FC30U (T17 - T14 + T10 + S16) colonna P e la spesa riportata alla voce 100930 del Quadro 10 del Certificato Consuntivo 2016;
- nella categoria "*Costo del lavoro*" sono conteggiate le anomalie derivanti dai valori del costo medio del lavoro per addetto di ciascun servizio/funzione inferiore a 22.000 euro e superiore ad 80.000 euro;
- nella categoria "*Variabili da Fabbisogno*", che riguarda tutte le variabili desumibili dal questionario e utilizzate nel calcolo dei fabbisogni standard, il numero di anomalie riscontrato si basa su una discordanza con quanto considerato nel calcolo dei fabbisogni standard nella precedente rilevazione del 2015. Tali discordanze hanno riguardato per ciascun servizio/funzione tutti i comuni che presentavano un dato 2016 superiore a quello del 2015 o che presentavano valorizzazioni solamente nella rilevazione 2015 nel caso di comuni non in forma di gestione associata. Per i comuni con la popolazione superiore a 20.000 abitanti il valore 2016 risulta anomalo se superiore a 2 volte il valore di applicazione precedente; per i comuni con la popolazione tra 20.000 e 100.000 abitanti il valore 2016 risulta anomalo se superiore a 1,5 volte il valore di applicazione precedente; da ultimo, per i comuni con la popolazione superiore a 100.000 abitanti il valore 2016 risulta anomalo se superiore a 1,3 volte quello di applicazione precedente. Per quanto riguarda le unioni di comuni/comunità montane, il valore 2016 è stato considerato anomalo se superiore a 1,5 volte il valore dell'applicazione precedente;
- nella categoria "*Anomalie specifiche Asili nido*" sono state analizzate alcune incoerenze relativamente all'indicazione del numero di utenti serviti rispetto a quanto indicato in termini di spesa e quanto riportato nella precedente rilevazione;



Introduzione

- nella categoria “Anomalie specifiche TPL” sono state analizzate prevalentemente le incoerenze specifiche in merito alla rilevazione delle entrate relative ai servizi forniti da altri soggetti e non contabilizzate tra le voci del quadro 9 del Certificato Consuntivo 2016;
- nella categoria “Servizi svolti” sono stati individuati gli eventuali errori di compilazione dei quadri M relativi ai Servizi svolti e le incoerenze di indicazione dei servizi rispetto alla presenza o meno della spesa;
- nella categoria “Forme di gestione” sono state segnalate ai comuni e/o alle unioni/comunità montane le incoerenze di compilazione del quadro B relativamente alle forme associative;
- nella categoria “Anomalie puntuali” sono conteggiati i recall inviati ai singoli comuni per ciascuna variabile numerica ritenuta “potenzialmente” anomala sulla base di specifici test statistici.


Nella **Tabella 3** si vuole evidenziare il livello di correzione dei dati dopo l’invio dei *recall* ai comuni che alla data del 25 giugno 2018 presentavano almeno un’irregolarità in relazione alle principali categorie di anomalia.

Sono state inviate ai comuni circa 33.200 segnalazioni e, complessivamente, il 12,57% dei comuni ha modificato quanto segnalato come “anomalo”. I più alti livelli di correzione dei dati si sono registrati nelle categorie “Anomalie specifiche TPL”, “Forme di gestione” e “Servizi svolti” (rispettivamente il 30,03%, 19,70% e il 18,76%).

Tabella 3: Ripartizione delle anomalie per tipologia di recall

Tipologia di recall	Numero di anomalie al 25 giugno 2018	Numero di anomalie al 1° settembre 2018	Differenza percentuale
Incoerenze certificato consuntivo	379	326	-13,98%
Costo del lavoro	2.665	2.501	-6,15%
Variabili da fabbisogno	5.849	5.338	-8,74%
Anomalie specifiche Asili nido	904	882	-2,43%
Anomalie specifiche TPL	303	212	-30,03%
Servizi svolti	6.354	5.162	-18,76%
Forme di gestione	10.637	8.542	-19,70%
Anomalie puntuali	6.176	6.121	-0,89%
Totale	33.267	29.084	-12,57%

Nelle **Tablelle 4 e 5** vengono riportate le anomalie e il livello di correzione dei dati, rispettivamente distinto per regione e per fascia di popolazione. Dalla tabella con il dettaglio regionale emerge una maggiore correzione dei dati per i comuni appartenenti alle regioni del Centro-Nord (in particolare l’Emilia Romagna con il 23,29% e l’Umbria con il 24,57%) rispetto ai comuni del Sud. La tabella con il dettaglio per fascia di popolazione evidenzia un più alto tasso di correzione dei dati segnalati come anomali per i comuni appartenenti alle fasce di popolazione dai 5.000 ai 60.000 abitanti.



Introduzione

Tabella 4: Ripartizione delle anomalie a livello regionale

Regioni	Numero di anomalie al 25 giugno 2018	Numero di anomalie al 1° settembre 2018	Differenza percentuale
Piemonte	6.240	5.442	-12,79%
Lombardia	8.124	6.597	-18,80%
Veneto	1.951	1.722	-11,74%
Liguria	1.310	1.140	-12,98%
Emilia Romagna	1.421	1.090	-23,29%
Toscana	1.071	905	-15,50%
Umbria	521	393	-24,57%
Marche	926	820	-11,45%
Lazio	1.951	1.851	-5,13%
Abruzzo	1.480	1.393	-5,88%
Molise	750	674	-10,13%
Campania	3.011	2.834	-5,88%
Puglia	1.301	1.184	-8,99%
Basilicata	757	711	-6,08%
Calabria	2.453	2.328	-5,10%
Totale	33.267	29.084	-12,57%

Tabella 5: Ripartizione delle anomalie per fascia dimensionale

Fascia dimensionale	Numero di anomalie al 25 giugno 2018	Numero di anomalie al 1° settembre 2018	Differenza percentuale
Meno di 500 Abitanti	4.108	3.776	-8,08%
500 – 999 Abitanti	4.288	3.890	-9,28%
1.000 – 1.999 Abitanti	5.870	5.083	-13,41%
2.000 – 2.999 Abitanti	3.369	2.979	-11,58%
3.000 – 4.999 Abitanti	4.428	3.889	-12,17%
5.000 – 9.999 Abitanti	5.053	4.248	-15,93%
10.000 – 19.999 Abitanti	3.118	2.593	-16,84%
20.000 – 59.999 Abitanti	2.366	2.032	-14,12%
60.000 – 99.999 Abitanti	359	320	-10,86%
100.000 – 249.999 Abitanti	231	203	-12,12%
250.000 – 499.999 Abitanti	32	31	-3,13%
Oltre 500.000 Abitanti	45	40	-11,11%
Totale	33.267	29.084	-12,57%



Parte I

Modello di stima - Funzione di costo




1 | LE FUNZIONI DI ISTRUZIONE PUBBLICA

Il presente capitolo si riferisce all'aggiornamento delle variabili che concorrono alla stima del fabbisogno standard relativo ai servizi della funzione di *Istruzione pubblica*. La stima del fabbisogno standard è stata effettuata attraverso un modello di funzione di costo che vede come principale indicatore di output (M) la "Popolazione residente 3 - 14 anni", variabile che allo stesso tempo identifica anche il gruppo client.

A seguito dell'aggiornamento delle variabili dal 2015 al 2016 il peso di questa funzione nella composizione del fabbisogno standard complessivo è passato dal 13,35% al 13,08% (si veda l'**Appendice C**).

1.1 LA DEFINIZIONE DELLE VARIABILI

La **Tabella 1.1** riporta le variabili incluse nel modello di funzione di costo utilizzato per la stima del fabbisogno standard; nella tabella si specificano la fonte, l'anno di aggiornamento e se le variabili hanno subito variazioni nella fase di costruzione e/o di applicazione rispetto all'annualità precedente. Le macro-variabili di riferimento sono quelle incluse nel modello (7) riportato nel capitolo "La stima del modello e il calcolo dei fabbisogni standard" della Nota FaS 2016 (p. 9) alla quale si rimanda.



Istruzione pubblica

Tabella 1.1: Istruzione pubblica, variabili utilizzate nella stima dei fabbisogni standard

Tipologia	Variabile	Fonte e anno di aggiornamento	Variazione in costruzione	Variazione in applicazione
Variabili X_i				
PRINCIPALE INDICATORE DI OUTPUT E GRUPPO CLIENT	Popolazione residente 3 - 14 anni	Istat (2016)	no	no
SERVIZI SVOLTI	Metri quadri dei plessi comunali e statali	Questionario (2016)	no	si
	Quota delle classi con tempo prolungato della scuola secondaria di primo grado statale e comunale	Miur a.a. 2015/2016	si	no
	Quota delle classi a tempo pieno della scuola primaria statale e comunale	Miur a.a. 2015/2016	si	no
	Utenti trasportati nei comuni senza plessi statali e comunali e senza alunni delle scuole comunali e private	Questionario (2016) - Miur a.a. 2015/2016	si	no
	Utenti trasportati nei comuni con plessi statali e comunali o alunni delle scuole comunali e private	Questionario (2016) - Miur a.a. 2015/2016	si	no
	Utenti della mensa	Questionario (2016)	no	no
	Alunni disabili delle scuole comunali	Miur a.a. 2015/2016	si	no
	Utenti disabili trasportati della scuola dell'infanzia, primaria e secondaria	Questionario (2016)	no	no
FATTORI ESOGENI DI CARICO	Utenti dei centri estivi e alunni del pre-post scuola	Questionario (2016) - Miur a.a. 2015/2016	si	no
	Numero di plessi comunali e statali	Miur a.a. 2015/2016	si	no
	Alunni della scuola comunale	Miur a.a. 2015/2016	si	no
	Alunni della scuola privata	Miur a.a. 2015/2016	si	no
Variabili W_i				
PREZZI DEI FATTORI PRODUTTIVI	Costo medio del lavoro del settore privato	Sose (2016)	no	no
	Livello delle locazioni immobiliari ad uso ufficio (prezzo mensile al mq)	Agenzia delle entrate (2016)	no	no
Variabili Z_i				
SERVIZI SVOLTI	Quota dei pasti in gestione diretta	Questionario (2016)	neutralizzata in applicazione	
FORME DI GESTIONE	Comuni con gestione associata - Scuola dell'infanzia	Questionario (2016)	neutralizzata in applicazione	
	Comuni con gestione associata - Altri ordini di scuola (primaria e secondaria di 1° e 2°)	Questionario (2016)	neutralizzata in applicazione	
	Comuni con gestione associata - Trasporto	Questionario (2016)	neutralizzata in applicazione	
	Comuni con gestione associata - Refezione	Questionario (2016)	neutralizzata in applicazione	
	Comuni con gestione associata - Assistenza/trasporto disabili	Questionario (2016)	neutralizzata in applicazione	
	Comuni con gestione associata - Altri servizi delle funzioni di istruzione pubblica	Questionario (2016)	neutralizzata in applicazione	
Variabili T_i				
DUMMY CHE IDENTIFICANO LA TERRITORIALITÀ	Regione di appartenenza	Istat (2016)	neutralizzata in applicazione	
Variabili C_i				
DUMMY CHE IDENTIFICANO I DIFFERENZIALI DI COSTO	Cluster di appartenenza	Sose (2013)	non aggiornate	

Nella **Tabella 1.2**, per ogni variabile che concorre al calcolo del fabbisogno standard (si escludono, quindi, le variabili il cui effetto è neutralizzato in applicazione o che non sono state oggetto di aggiornamento), sono riportate le formule di calcolo aggiornate in base ai campi del questionario FC30U¹ e i valori medi registrati

¹ I codici riportati nelle formule di calcolo si riferiscono alle variabili del questionario FC30U riportato nell'Appendice B



Istruzione pubblica

nell'universo dei comuni per i quali si è proceduto al calcolo del nuovo coefficiente di riparto (nel calcolo delle statistiche sono stati esclusi i comuni che dal 2015 al 2016 hanno partecipato a processi di fusione e quei comuni che non presentano contemporaneamente per le due annualità la popolazione 3 - 14 anni).

La variabile per la quale si registra un incremento medio statisticamente significativo è: "Utenti disabili trasportati della scuola dell'infanzia, primaria e secondaria". Si riscontra, invece, una riduzione statisticamente significativa per: i "Metri quadri dei plessi comunali e statali", la "Popolazione residente 3 - 14 anni" e il "Livello delle locazioni immobiliari ad uso ufficio".

Tabella 1.2: Istruzione pubblica, variabili che concorrono al calcolo del fabbisogno standard

Variabile	Formula di calcolo	Valori medi		
		Annualità 2015	Annualità 2016	$H_0: \mu_{15} = \mu_{16}$ $Pr > t $
Popolazione residente 3 - 14 anni	Popolazione residente 3 - 14 / Popolazione residente	0,1037	0,1028	0,012794
Metri quadri dei plessi comunali e statali ^(*)	[E01 (col1) + E01 (col2) + E01 (col3) + E01 (col4) + E05 (col1) + E05 (col2) + E05 (col3) + E05 (col4)] / Popolazione residente 3 - 14 anni	12,0349	11,4121	< 0,0001
Quota delle classi con tempo prolungato della scuola secondaria di primo grado statale e comunale ^{(**)(***)}	Totale classi delle scuole statali e comunali con tempo prolungato (secondaria I livello) / Totale classi scuole statali e comunali (secondaria I livello)	0,1893	0,184	0,372147
Quota delle classi a tempo pieno della scuola primaria statale e comunale ^{(**)(***)}	Totale classi delle scuole statali e comunali con tempo pieno (primaria) / Totale classi delle scuole statali e comunali (primaria)	0,2221	0,2248	0,65284
Utenti trasportati nei comuni senza plessi statali e comunali e senza alunni delle scuole comunali e private ^{(*)(***)}	Se Numero di plessi comunali e statali = 0 e Alunni della scuola comunale = 0 e Alunni della scuola privata = 0 allora la variabile utenti trasportati è pari a (M03 + M04) / Popolazione residente 3 - 14 anni; altrimenti assume valore 0	0,0347	0,0379	0,243826
Utenti trasportati nei comuni con plessi statali e comunali o alunni delle scuole comunali e private ^{(*)(***)}	Se Numero di plessi comunali e statali \neq 0 o Alunni della scuola comunale \neq 0 o Alunni della scuola privata \neq 0 allora la variabile utenti trasportati è pari a (M03 + M04) / Popolazione residente 3 - 14 anni; altrimenti assume valore 0	0,2137	0,2152	0,707366
Utenti della mensa ^(*)	[(M01 + M02) / 200] / Popolazione residente 3 - 14 anni	0,2126	0,217	0,124126
Alunni disabili delle scuole comunali ^{(**)(***)}	Se il comune ha almeno una scuola comunale allora: Alunni disabili delle scuole comunali (infanzia, primaria, secondaria I livello e secondaria II livello) / Popolazione residente 3 - 14 anni	0,000044	0,000041	0,673006
Utenti disabili trasportati della scuola dell'infanzia, primaria e secondaria ^(*)	(M06 + M08) / Popolazione residente 3 - 14 anni	0,00178	0,00203	0,000981
Utenti dei centri estivi e alunni del pre-post scuola ^{(*)(***)}	[M09 + alunni del pre scuola (infanzia, primaria e secondaria I livello) + alunni del post scuola (infanzia)] / Popolazione residente 3 - 14 anni	0,0918	0,0959	0,112418
Numero di plessi comunali e statali ^{(**)(***)}	Numero di scuole statali e comunali (infanzia, primaria e secondaria I livello) / Popolazione residente 3 - 14 anni	0,0115	0,0117	0,546867
Alunni della scuola comunale ^{(*)(***)}	Alunni della scuola comunale (infanzia, primaria e secondaria I livello) / Popolazione residente 3 - 14 anni	0,00387	0,00378	0,83488
Alunni della scuola privata ^{(*)(***)}	Alunni della scuola privata (infanzia, primaria e secondaria I livello) / Popolazione residente 3 - 14 anni	0,0611	0,0605	0,69624
Costo medio del lavoro del settore privato	Per la modalità di calcolo si veda l'Appendice B della Nota FaS 2016	30.595,8	30.538,6	0,135434
Livello delle locazioni immobiliari ad uso ufficio (prezzo mensile al mq)	Per la modalità di calcolo si veda l'Appendice B della Nota FaS 2016	3,9955	3,9539	0,014454


(*) Le variabili del quadro M - servizi svolti dal questionario FC30U sono state calcolate considerando la compilazione della sezione "Da parte del Comune" e della sezione "Da parte della forma associata" secondo le logiche di riproporzionamento riportate nel paragrafo "Comuni in forma associata" della Nota FaS 2016 (p. 15). Le variabili del quadro E relative agli edifici scolastici, invece, sono state riproporzionate solamente nel caso di comuni appartenenti a unioni/comunità montane. Per le variabili da questionario che non riportano l'indicazione della colonna, si intende la somma dei campi relativi alla gestione diretta e indiretta (esternalizzazioni) considerando le logiche di riproporzionamento della Nota FaS 2016. Le variabili da MIUR seguono le regole definite nel paragrafo 1.4.1 "L'attribuzione dei valori MIUR ai comuni in gestione associata" della Nota FaS 2016 (p. 33)

(**) Le variabili sono valorizzate in base al valore specifico del singolo comune e non seguono le regole di attribuzione dei valori MIUR ai comuni in gestione associata

(***) Si precisa che tutti i dati relativi al MIUR evidenziano una variazione in costruzione in quanto la formula di calcolo delle variabili considera una sola annualità e non la ponderazione di due annualità come nel in precedenza a causa dell'assenza del dato MIUR.

1.2 CALCOLO DEL FABBISOGNO STANDARD


Per la funzione di *Istruzione pubblica* tutte le variabili sono state costruite e hanno concorso al calcolo del fabbisogno standard seguendo integralmente le regole della metodologia vigente riportate nel paragrafo 1.4 "Regole seguite per il calcolo dei fabbisogni standard" della Nota FaS 2016 (p. 29) con la sola eccezione per la variabile "Metri quadri dei plessi comunali e statali" per la quale, anziché attribuire le soglie massime riportate nella Nota FaS 2016 (Tabella 1.8 p. 30), si prende a riferimento un unico valore massimo di 26,60 mq per alunno (pari a quattro volte la soglia minima indicata nella Nota FaS 2016), in linea con quanto stabilito nel



Istruzione pubblica

Decreto Ministeriale del 18 dicembre 1975 dell'ex Ministero dei lavori pubblici e del Ministero dell'Istruzione.

Il calcolo dei fabbisogni standard ha riguardato tutti i comuni a esclusione di Bema (A777), Roaschia (H362), Fascia (D509) e Valmala (L636) a causa dell'assenza del *gruppo client*, in quanto, tali comuni, non presentano nel 2016 la popolazione in età compresa tra i 3 e i 14 anni.




2 | LE FUNZIONI RIGUARDANTI LA GESTIONE DEL TERRITORIO E DELL'AMBIENTE- SERVIZIO SMALTIMENTO RIFIUTI

Il presente capitolo si riferisce all'aggiornamento delle variabili che concorrono alla stima del fabbisogno standard relativo al servizio *Smaltimento rifiuti*. La stima del fabbisogno standard è stata effettuata attraverso un modello di funzione di costo che vede come principale indicatore di output (*M*) le tonnellate di "*Rifiuti urbani totali*", mentre, la variabile che identifica il *gruppo client* corrisponde alla "*Popolazione residente al 31 dicembre 2016*".

A seguito dell'aggiornamento delle variabili dal 2015 al 2016 il peso di questa funzione nella composizione del fabbisogno standard complessivo è passato dal 25,09% al 25,75% (si veda l'**Appendice C**).

2.1 LA DEFINIZIONE DELLE VARIABILI

La **Tabella 2.1** riporta le variabili incluse nel modello di funzione di costo utilizzato per la stima del fabbisogno standard; nella tabella si specificano la fonte, l'anno di aggiornamento e se le variabili hanno subito variazioni nella fase di costruzione e/o di applicazione rispetto all'annualità precedente. Le macro-variabili di riferimento sono quelle incluse nel modello (7) riportato nel capitolo "*La stima del modello e il calcolo dei fabbisogni standard*" della Nota FaS 2016 (p. 9) alla quale si rimanda.



Smaltimento rifiuti

Tabella 2.1: Smaltimento rifiuti, variabili utilizzate nella stima dei fabbisogni standard

Tipologia	Variabile	Fonte e anno di aggiornamento	Variazione in costruzione	Variazione in applicazione
Variabili X_i				
PRINCIPALE INDICATORE DI OUTPUT	Rifiuti urbani totali	Ispra - Mud - Questionario (2016)	no	no
VARIABILI DI CONTESTO	Quota di raccolta differenziata sui rifiuti urbani totali	Ispra - Mud - Questionario (2016)	no	no
	Distanza in Km tra il comune e gli impianti (media ponderata con le tonnellate smaltite)	Mud (2016)	si	no
	Prezzo medio comunale della benzina (prezzo al litro)	Mise (2016)	no	no
Variabili Z_i				
VARIABILI DI CONTESTO	Impianti di compostaggio - Numero a livello provinciale	Ispra (2016)	neutralizzata in applicazione	
	Impianti di digestione anaerobica - Numero a livello provinciale	Ispra (2016)	neutralizzata in applicazione	
	Impianti di trattamento meccanico biologico - Numero a livello provinciale	Ispra (2016)	neutralizzata in applicazione	
	Discariche per rifiuti non pericolosi che smaltiscono RU - Numero a livello provinciale	Ispra (2016)	neutralizzata in applicazione	
FORME DI GESTIONE	Comune che svolge il servizio in Unione di Comuni/Comunità montana	Questionario (2016)	neutralizzata in applicazione	
	Comune che svolge il servizio in consorzio	Questionario (2016)	neutralizzata in applicazione	
	Comune che svolge il servizio in convenzione	Questionario (2016)	neutralizzata in applicazione	
Variabili T_i				
DUMMY CHE IDENTIFICANO LA TERRITORIALITÀ	Regione di appartenenza	Istat (2016)	no	no
Variabili C_i				
DUMMY CHE IDENTIFICANO I DIFFERENZIALI DI COSTO	Cluster di appartenenza	Sose (2013)	non aggiornate	

Nella **Tabella 2.2**, per ogni variabile che concorre al calcolo del fabbisogno standard (si escludono, quindi, le variabili il cui effetto è neutralizzato in applicazione o che non sono state oggetto di aggiornamento), sono riportate le formule, la modalità di calcolo aggiornate al 2016 e i valori medi registrati nell'universo dei comuni per i quali si è proceduto al calcolo del nuovo coefficiente di riparto (nel calcolo delle statistiche sono stati esclusi i comuni che dal 2015 al 2016 hanno partecipato a processi di fusione). Dalla tabella si nota come per tutte le variabili si registra una variazione statisticamente significativa dei valori medi. In particolare per i "Rifiuti urbani totali" e la "Quota di raccolta differenziata" si registra un incremento, invece per la "Distanza in km tra il comune e gli impianti" e il "Prezzo medio comunale della benzina" si registra una diminuzione.

Tabella 2.2: Smaltimento rifiuti, variabili che concorrono al calcolo del fabbisogno standard

Variabile	Formula di calcolo	Valori medi		
		Annualità 2015	Annualità 2016	$H_0: \mu_{15} = \mu_{16}$ $Pr > t $
Rifiuti urbani totali (kg per abitante)	(Rifiuti urbani totali/Popolazione residente)*1.000 Per la modalità di calcolo della variabile Rifiuti urbani totali si veda il paragrafo 2.2.1 della presente Nota	442,6	454,1	< 0,0001
Quota di raccolta differenziata sui rifiuti urbani totali	Percentuale di raccolta differenziata/100 Per la modalità di calcolo si veda il paragrafo 2.2.1 della presente Nota	0,5063	0,5611	< 0,0001
Distanza in Km tra il comune e gli impianti (media ponderata con le tonnellate smaltite)	Per la modalità di calcolo si veda il paragrafo 2.2.2 della presente Nota	33,6337	31,7549	< 0,0001
Prezzo medio comunale della benzina (prezzo al litro) ^(*)	Per la modalità di calcolo si veda la Tabella 2.5 della Nota FaS 2016	1,6012	1,5073	< 0,0001

(*) Rientrano nella benzina le categorie: Benzina, Benzina Plus98, Benzina Shell V Power, Benzina WR 100, Blue Super



Smaltimento rifiuti

2.2 CALCOLO DEL FABBISOGNO STANDARD

Per il servizio *Smaltimento rifiuti* le variabili hanno concorso al calcolo del fabbisogno standard seguendo le regole della metodologia vigente riportate nel Capitolo 2 “*Le funzioni riguardanti la gestione del territorio e dell’ambiente - Servizio smaltimento rifiuti*” della Nota FaS 2016 (pp. 35-47).

2.2.1 Calcolo delle tonnellate di Rifiuti urbani totali e della percentuale di raccolta differenziata

In particolare, i dati 2016 relativi alla produzione di rifiuti urbani e alla raccolta differenziata sono stati desunti dalla banca dati dell’*Istituto Superiore per la Protezione e la Ricerca Ambientale* (ISPRA) (<http://www.catasto-rifiuti.isprambiente.it/>). I dati si riferiscono al singolo comune oppure all’unione/comunità montana di più comuni qualora il comune svolga il servizio *Smaltimento rifiuti* in forma associata. Per 138 comuni in unione, in mancanza del dato ripartito tra tutti i comuni appartenenti alla stessa unione/comunità montana da parte dell’ISPRA, si è proceduto al recupero dei dati relativi ai rifiuti urbani e alla raccolta differenziata nel modo seguente:

- per 120 comuni sono stati desunti dal *Modello Unico di Dichiarazione Ambientale* (MUD) compilato per l’anno 2016;
- per 18 comuni sono stati ricavati dal questionario FC30U¹.

Per una maggiore correttezza della variabile delle tonnellate dei “*Rifiuti urbani totali*”, i valori inferiori al 1° percentile, pari 0,199848, o superiori al 99° percentile, pari a 1,05519, della distribuzione dei rifiuti totali pro-capite sono stati normalizzati nel modo seguente:

- ai comuni inferiori al 1° percentile è stato assegnato il valore massimo tra le tonnellate di rifiuti totali, con relativa percentuale di raccolta differenziata, provenienti dalle fonti ISPRA, MUD e questionario FC30U, a patto che risultino coerenti con le altre fonti ufficiali a disposizione (ad esempio Delibere regionali, Rapporti degli Enti gestori del servizio rifiuti, ecc.);
- ai comuni superiori al 99° percentile è stato assegnato il valore minimo tra le tonnellate di rifiuti totali, con relativa percentuale di raccolta differenziata, provenienti dalle fonti ISPRA, MUD e questionario FC30U, a patto che risultino coerenti con le altre fonti ufficiali a disposizione (ad esempio Delibere regionali, Rapporti degli Enti gestori del servizio rifiuti, ecc.) e con le caratteristiche del comune.

Ai comuni che risultano avere una percentuale di raccolta differenziata pari al 100% viene assegnato il valore mediano del cluster di appartenenza. La modifica ha riguardato 7 comuni.

ATINA (FR)
CASPERIA (RI)
MONTEBUONO (RI)
POGGIO CATINO (RI)
ROCCANTICA (RI)
SELCI (RI)
TORRI IN SABINA (RI)

Infine, per i comuni elencati nella tabella sottostante si dispone del solo dato relativo ai rifiuti totali (fonte ISPRA).

¹ Le tonnellate di rifiuti totali sono ricavate dalla variabile M122 del questionario FC30U, mentre le tonnellate di rifiuti da raccolta differenziata dalla variabile M124. La percentuale di raccolta differenziata è calcolata secondo la formula: $(M124/M122)*100$. Le variabili del Quadro M – Servizi svolti del questionario FC30U sono state calcolate considerando la compilazione della sezione “*Da parte del Comune*” e della sezione “*Da parte della forma associata*” secondo le logiche di riproporzionamento riportate nel paragrafo “*Comuni in forma associata*” della Nota FaS 2016 (p. 15)



Smaltimento rifiuti

ACQUARO (VV)
BRITTOLI (PE)
CARERI (RC)
CASALCIPRANO (CB)
CASTEL SANT'ANGELO (RI)
CASTELLINO DEL BIFERNO (CB)
CASTELPIZZUTO (IS)
CASTELSILANO (KR)
CASTELVERRINO (IS)
CELLE DI SAN VITO (FG)
GUARDIALFIERA (CB)
GROTTERIA (RC)
LABRO (RI)
MARCELLI (RI)
MARTONE (RC)
MOLISE (CB)
MORRONE DEL SANNIO (CB)
NOEPOLI (PZ)
PIETRABBONDANTE (IS)
POGGIODOMO (PG)
PONZANO ROMANO (RM)
PROVIDENTI (CB)
SAN COSTANTINO ALBANESE (PZ)
SAN GIULIANO DI PUGLIA (CB)
SAN MARTINO D'AGRI (PZ)
SANT'EUFEMIA A MAIELLA (PE)
SERRAMONACESCA (PE)
SORIANELLO (VV)
TRIVENTO (CB)
VARCO SABINO (RI)

2.2.2 Calcolo della Distanza in Km tra il comune e gli impianti

Per quanto concerne la variabile relativa alla "Distanza in km tra il comune e gli impianti" i dati necessari al calcolo sono stati desunti dal modulo DR-U (*Destinazione del rifiuto urbano*) del MUD relativo all'anno 2016.

Il modulo DR-U viene compilato dal soggetto istituzionale responsabile del servizio di gestione integrata dei rifiuti urbani e assimilati e indica gli impianti autorizzati a svolgere attività di recupero o smaltimento ai quali i comuni, i consorzi e le unioni o comunità montane hanno conferito i rifiuti urbani e assimilati di loro competenza e la quantità conferita. Vengono compilati dallo stesso soggetto dichiarante tanti moduli DR-U quanti sono i diversi codici rifiuto costituenti i rifiuti urbani e assimilati conferiti.

Di seguito viene descritta la procedura utilizzata per il calcolo della variabile relativa alla "Distanza in km tra il comune e gli impianti".

In primo luogo, per tutti i soggetti dichiaranti e per ogni codice di rifiuto, sono state geolocalizzate, tramite coordinate GPS, dapprima la sede dell'unità locale di destinazione del rifiuto, utilizzando le informazioni indicate nel modulo DR-U (provincia, comune, via, n° civico, CAP), e poi la sede di partenza del rifiuto, individuata come la sede dell'unità locale del soggetto dichiarante e ottenuta utilizzando le informazioni (provincia, comune, via, n° civico, CAP) indicate nella *Scheda anagrafica* del dichiarante della comunicazione MUD. In tal modo è stato possibile calcolare, per ogni codice di rifiuto conferito per attività di recupero o smaltimento, la distanza percorsa su strada in Km tra la sede di partenza e la sede di destinazione del rifiuto. Successivamente, per ogni soggetto dichiarante, è stata calcolata la distanza finale dagli impianti come media delle distanze per codice rifiuto ponderata con le quantità conferite.

Infine, a ogni comune è stata attribuita la distanza in km dagli impianti del soggetto istituzionale responsabile



Smaltimento rifiuti

del servizio di gestione integrata rifiuti urbani e assimilati di competenza².

Ai comuni (566) per i quali non è stata presentata nessuna comunicazione MUD, è stata assegnata la “Distanza in km tra il comune e gli impianti” del comune più vicino, con priorità per il comune appartenente allo stesso cluster del comune con dato mancante. In assenza di comuni vicini con distanza valorizzata è stata attribuita la distanza media di cluster oppure, in mancanza di tale dato, la distanza media provinciale.

² Ai comuni appartenenti allo stesso consorzio, unione o comunità montana è stato assegnato il medesimo valore della variabile “Distanza in km tra il comune e gli impianti” a meno che il comune non abbia presentato una sua dichiarazione MUD: in tal caso la “Distanza in km tra il comune e gli impianti” è stata calcolata come media delle due distanze ponderata con le quantità conferite di competenza.



3


LE FUNZIONI NEL SETTORE SOCIALE - SERVIZI DI ASILI NIDO

Il presente capitolo si riferisce all'aggiornamento delle variabili che concorrono alla stima del fabbisogno standard relativo al servizio di *Asili nido*. La stima del fabbisogno standard è stata effettuata attraverso un modello di funzione di costo che vede come principale indicatore di output (M) il "*Numero di utenti serviti*", ovvero il numero di bambini di età compresa tra zero e due anni ospitati nelle strutture o beneficiari di voucher. Invece, la variabile relativa al *gruppo client* è costituita dai "*Bambini residenti in età compresa tra zero e due anni*".

A seguito dell'aggiornamento delle variabili dal 2015 al 2016 il peso di questa funzione nella composizione del fabbisogno standard complessivo è passato dal 4,01% al 3,92% (si veda l'**Appendice C**).

3.1 LA DEFINIZIONE DELLE VARIABILI

La **Tabella 3.1** riporta le variabili incluse nel modello di funzione di costo utilizzato per la stima del fabbisogno standard; nella tabella si specificano la fonte, l'anno di aggiornamento e se le variabili hanno subito variazioni nella fase di costruzione e/o di applicazione rispetto all'annualità precedente. Le macro-variabili di riferimento sono quelle incluse nel modello (7) riportato nel capitolo "*La stima del modello e il calcolo dei fabbisogni standard*" della Nota FaS 2016 (p. 9) alla quale si rimanda.



Asili nido

Tabella 3.1: Asili nido, variabili utilizzate nella stima dei fabbisogni standard

Tipologia	Variabile	Fonte e anno di aggiornamento	Variazione in costruzione	Variazione in applicazione
Variabili X_i				
GRUPPO CLIENT	Popolazione tra 0 e 2 anni	Istat (2016)	no	no
SERVIZI SVOLTI	Voucher ^(*)	Questionario (2016)	no	no
	Bambini frequentanti ^(*)	Questionario (2016)	no	no
	Bambini frequentanti sezioni a tempo parziale	Questionario (2016)	no	no
	Bambini in asilo nido a gestione esterna	Questionario (2016)	no	no
	Bambini che usufruiscono del servizio di refezione	Questionario (2016)	no	no
	Utenti lattanti	Questionario (2016)	no	no
	Superficie complessiva	Questionario (2016)	no	no
Variabili W_i				
PREZZI DEI FATTORI PRODUTTIVI	Costo medio del lavoro per addetto	Questionario (2016) - Sose (2016)	no	no
	Livello delle locazioni immobiliari ad uso ufficio (prezzo mensile al mq)	Agenzia delle entrate (2016)	no	no
SERVIZI SVOLTI	Numero di educatori per utente	Questionario (2016)	neutralizzata in applicazione	
Variabili Z_i				
FORME DI GESTIONE	Comuni con gestione associata in Unione di Comuni/Comunità montana	Questionario (2016)	neutralizzata in applicazione	
	Comuni con gestione associata in convenzione	Questionario (2016)	neutralizzata in applicazione	
Variabili T_i				
DUMMY CHE IDENTIFICANO LA TERRITORIALITÀ	Regione di appartenenza	Istat (2016)	neutralizzata in applicazione	
Variabili C_i				
DUMMY CHE IDENTIFICANO I DIFFERENZIALI DI COSTO	Cluster di appartenenza	Sose (2013)	non aggiornate	

(*) La somma di queste due variabili identifica il principale indicatore di output (M)

Nella **Tabella 3.2**, per ogni variabile che concorre al calcolo del fabbisogno standard (si escludono, quindi, le variabili il cui effetto è neutralizzato in applicazione o che non sono state oggetto di aggiornamento), sono riportate le formule di calcolo aggiornate in base ai campi del questionario FC30U¹ e i valori medi registrati nell'universo dei comuni per i quali si è proceduto al calcolo del nuovo coefficiente di riparto (nel calcolo delle statistiche sono stati considerati solamente i comuni che presentano il servizio nel 2015 e nel 2016 e sono stati esclusi i comuni che tra le due annualità hanno partecipato a processi di fusioni).

Facendo riferimento ai soli comuni con servizio di *Asili nido* nei due diversi anni, 2015 e 2016, si osserva una riduzione della percentuale di copertura del servizio che, da un lato, è il linea con il calo della popolazione compresa tra zero e due anni rispetto al totale della popolazione residente (passata dal 2,45% al 2,39%), dall'altro lato risente della riduzione da 46,05% a 33,00% della percentuale di copertura massima riconosciuta ai fini del calcolo del fabbisogno. Da ultimo, è importante rimarcare come si noti un mutamento nella tipologia del servizio offerto a seguito dell'aumento del numero di beneficiari di contributi e/o voucher (passati dal 30% a quasi il 35%) a cui fa seguito una leggera contrazione dei mq per utente. Si osserva, inoltre, una leggera diminuzione del numero di bambini che usufruiscono del servizio di refezione e del numero di bambini lattanti. Non si evidenziano, invece, variazioni significative nelle medie relative alla quota di bambini frequentanti sezioni a tempo parziale e alla quota di bambini che usufruisce del servizio in gestione esterna. Come per le altre funzioni, si riscontra una riduzione statisticamente significativa del livello delle locazioni immobiliari ad uso ufficio e del costo medio del lavoro per addetto anche se, per entrambe, di entità

¹ I codici riportati nelle formule di calcolo si riferiscono alle variabili del questionario FC30U riportato nell'Appendice B



Asili nido

contenuta.

Tabella 3.2: Asili nido, variabili che concorrono al calcolo del fabbisogno standard


Variabile	Formula di calcolo	Valori medi		
		Annualità 2015	Annualità 2016	$H_0: \mu_{15} = \mu_{16}$ $Pr > t $
Popolazione tra 0 e 2 anni	Popolazione tra 0 e 2 anni / Popolazione residente	0,0245	0,0239	0,685385
Bambini frequentanti ^(*)	$(M68 + M71) / (M68 + M71 + M74)$	0,697	0,6508	< 0,0001
Voucher ^(*)	$M74 / (M68 + M71 + M74)$	0,303	0,3492	< 0,0001
Percentuale di copertura ^(*)	$(M68 + M71 + M74) /$ Popolazione tra 0 e 2 anni	0,177	0,166	0,000362
Bambini frequentanti sezioni a tempo parziale ^(*)	$M71 / (M68 + M71 + M74)$ se $(M68 + M71) > 0$ altrimenti la variabile è pari a 0	0,1743	0,1647	0,140575
Bambini in asilo nido a gestione esterna ^(*)	$[M68$ (Col. 3 - Gestione indiretta (esternalizzazione) - Da parte del comune) + $M68$ (Col. 4 - Gestione indiretta (esternalizzazione) - Da parte della forma associata) + $M71$ (Col. 3 - Gestione indiretta (esternalizzazione) + $M71$ (Col. 4 - Gestione indiretta (esternalizzazione) - Da parte della forma associata) + $M74$ (Col. 3 - Gestione indiretta (esternalizzazione) - Da parte della forma associata)] / $(M68 + M71 + M74)$ se $(M68 + M71) > 0$ altrimenti la variabile è pari a 0	0,403	0,39	0,268819
Bambini che usufruiscono del servizio refezione ^(*)	$(M70 + M73) / (M68 + M71 + M74)$ se $(M68 + M71) > 0$ altrimenti la variabile è pari a 0	0,5732	0,5373	0,00173
Utenti lattanti ^(*)	$(M69 + M72) / (M68 + M71 + M74)$ se $(M68 + M71) > 0$ altrimenti la variabile è pari a 0	0,0967	0,0872	0,016197
Superficie complessiva ^(**)	$E07 / (M68 + M71 + M74)$ se $(M68 + M71) > 0$ altrimenti la variabile è pari a 0	10,1293	9,7353	0,077429
Costo medio del lavoro per addetto ^(*)	$[QUOTA_GEST_DIRETTA * T20$ (Col. 7)] + $[QUOTA_GEST_ESTERNA * SOSE_IND_RETRIB_PRIV_2016_EURO]$ dove: Se $(M68 + M71) > 0$ allora $QUOTA_GEST_DIRETTA = [M68$ (Col. 1 - Gestione diretta - Da parte del comune) + $M68$ (Col. 1 - Gestione diretta - Da parte della forma associata) + $M71$ (Col. 1 - Gestione diretta - Da parte del comune) + $M71$ (Col. 1 - Gestione diretta - Da parte della forma associata)] / $(M68 + M71)$ altrimenti $QUOTA_GEST_DIRETTA = 0$; Se $(M68 + M71) > 0$ allora $QUOTA_GEST_ESTERNA = [M68$ (Col. 3 - Gestione indiretta (esternalizzazione) - Da parte del comune) + $M68$ (Col. 4 - Gestione indiretta (esternalizzazione) - Da parte della forma associata) + $M71$ (Col. 3 - Gestione indiretta (esternalizzazione) - Da parte del comune) + $M71$ (Col. 4 - Gestione indiretta (esternalizzazione) - Da parte della forma associata)] / $(M68 + M71)$ altrimenti $QUOTA_GEST_ESTERNA = 0$ la variabile $SOSE_IND_RETRIB_PRIV_2016_EURO$ è calcolata su dati da Studi di Settore Sose ed in particolare dalle retribuzioni medie per sistema locale del lavoro riportate a livello comunale.	31.775,8	31.708,9	0,021696
Livello delle locazioni immobiliari ad uso ufficio (prezzo mensile al mq)	Per la modalità di calcolo si veda l'Appendice B della Nota FaS 2016	4,5913	4,5136	0,002106

(*) Le variabili "M68 - Bambini frequentanti sezioni a tempo pieno", "M71 - Bambini frequentanti sezioni a tempo parziale", "M70 e M73 - di cui fruitori del servizio di refezione", "M69 e M72 - di cui lattanti" e "M74 - Bambini beneficiari di contributi o voucher" del questionario FC3011 sono state calcolate considerando la compilazione della sezione "Da parte del Comune" e della sezione "Da parte della forma associata", relative alla gestione diretta e indiretta (esternalizzazioni), considerando le logiche di riproporzionamento riportate nel paragrafo "Comuni in forma associata" della Nota FaS 2016 (p. 15)

(**) La variabile "E07 - Superficie complessiva interna" del questionario FC3011 è stata calcolata considerando la compilazione della sezione "Da parte del Comune" e della sezione "Da parte della forma associata", relativa alla gestione diretta e indiretta (esternalizzazioni), considerando le logiche di riproporzionamento riportate nel paragrafo "Comuni in forma associata" della Nota FaS 2016 (p. 15)

3.2 CALCOLO DEL FABBISOGNO STANDARD

Per il servizio di *Asili nido* tutte le variabili sono state costruite e hanno concorso al calcolo del fabbisogno standard seguendo integralmente le regole della metodologia vigente riportate nel paragrafo 3.4 "Regole seguite per il calcolo dei fabbisogni standard" della Nota FaS 2016 (p. 60).



Asili nido

Come riportato nella Tabella 3.3, alla data del 1° settembre 2018 sono 2.936 i comuni ai quali è stato riconosciuto un servizio attivo riscontrando un incremento di oltre il 6% rispetto all'annualità 2015. In totale, con riferimento all'annualità 2016, la percentuale dei comuni aventi servizio attivo si attesta al 44% del totale dei comuni delle regioni a statuto ordinario di cui: il 54% ha avuto come base informativa i dati dichiarati nel questionario FC30U, il 38% considera come fonte i dati provenienti dal precedente calcolo del fabbisogno standard e, infine, l'8% prende a riferimento le informazioni dell'*Indagine sugli interventi e i servizi sociali dei comuni singoli e associati* dell'Istituto nazionale di statistica (ISTAT) relativa all'annualità 2014 (ultima disponibile alla chiusura delle elaborazioni).

Tabella 3.3: Asili nido, distribuzione dei comuni per tipologia di valori assegnati


	Tipologia di dati applicati				Totale
	Assenza di servizio	Precedente calcolo del fabbisogno	Dato rilevazione Istat 2015	Questionario FC30U	
Comune rispondente al questionario FC30U	3.050	681	175	1.571	5.477
Comune non rispondente appartenente a una forma di gestione associata	18	23	2	6	49
Comune non rispondente e non appartenente a una forma di gestione associata	617	386	43	0	1.046
Comune rispondente che di chiara di appartenere a una forma di gestione associata il cui capofila non risulta rispondente	26	36	6	7	75
Totale	3.711	1.126	226	1.584	6.647

Per il calcolo dei fabbisogni standard, analogamente a quanto riportato nel paragrafo 3.4 "Regole seguite per il calcolo dei fabbisogni standard" della Nota FaS 2016 (p. 60), per i comuni che pur evidenziando un servizio attivo non presentano dati raccolti con il questionario FC30U, si procede con il recupero delle informazioni dalle precedenti rilevazioni applicando però una contrazione al numero di utenti pari alla riduzione media del numero di bambini residenti in età compresa tra zero e due anni registrata a livello regionale tra il 2015 e il 2016 così come riportato nella Tabella 3.4.

Questa contrazione non è applicata ai comuni non rispondenti ricadenti nei decreti D.L 44/16 e nella L. 45/17 relativi agli eventi sismici che nel 2016 hanno colpito il centro Italia.

Tabella 3.4: Asili nido, coefficiente di contrazione tra 2015 e 2016 della popolazione residente 0 - 2 anni (media regionale)


Regione	Coefficiente medio di contrazione
Abruzzo	0,00000
Basilicata	0,00000
Calabria	0,00000
Campania	0,00000
Emilia-Romagna	-0,041364
Lazio	0,00000
Liguria	-0,015308
Lombardia	-0,015506
Marche	-0,022094
Molise	0,00000
Piemonte	-0,017695
Puglia	-0,024955
Toscana	-0,036652
Umbria	-0,00449
Veneto	-0,020478



Asili nido


In conclusione, nel calcolo del fabbisogno standard si è proceduto alla variazione della soglia limite della percentuale di copertura del servizio (calcolata come rapporto tra il numero totale di utenti serviti e la popolazione tra zero e due anni residente) da 46,05% (corrispondente al novantacinquesimo percentile della distribuzione della variabile) a 33,00%. Il nuovo valore limite è stato scelto prendendo a riferimento il valore posto come obiettivo nel 2002 dal Consiglio europeo di Barcellona riguardo i servizi educativi destinati ai bambini in età prescolare.² I comuni che vedono ridursi la percentuale di copertura del servizio dichiarata, rientrando così entro il limite della nuova soglia massima, sono il 14% dei comuni con servizio attivo.

² Secondo quanto stabilito dal Consiglio europeo "gli Stati membri dovrebbero rimuovere i disincentivi alla partecipazione femminile alla forza lavoro e sforzarsi, tenuto conto della domanda di strutture per la custodia dei bambini e conformemente ai modelli nazionali di offerta di cure, per fornire, entro il 2010, un'assistenza all'infanzia per almeno il 90% dei bambini di età compresa fra i 3 anni e l'età dell'obbligo scolastico e per almeno il 33% dei bambini di età inferiore ai 3 anni".



Parte II

Modello di stima - Funzione di spesa



4


LE FUNZIONI GENERALI DI AMMINISTRAZIONE, DI GESTIONE E DI CONTROLLO

Il presente capitolo si riferisce all'aggiornamento delle variabili che concorrono alla stima del fabbisogno standard relativo ai servizi delle *Funzioni generali di amministrazione, di gestione e di controllo*. La stima del fabbisogno standard è stata effettuata attraverso un modello di funzione di spesa in cui la "Popolazione residente al 31 dicembre 2016" rappresenta il principale indicatore di domanda (M) e la variabile relativa al gruppo client.

A seguito dell'aggiornamento delle variabili dal 2015 al 2016 il peso di questa funzione nella composizione del fabbisogno standard complessivo è passato dal 20,13% al 20,10% (si veda l'**Appendice C**).

4.1 LA DEFINIZIONE DELLE VARIABILI

La **Tabella 4.1** riporta le variabili incluse nel modello di funzione di spesa utilizzato per la stima del fabbisogno standard; nella tabella si specificano la fonte, l'anno di aggiornamento e se le variabili hanno subito variazioni nella fase di costruzione e/o di applicazione rispetto all'annualità precedente. Le macro-variabili di riferimento sono quelle incluse nel modello (6) riportato nel capitolo "La stima del modello e il calcolo dei fabbisogni standard" della Nota FaS 2016 (p. 9) alla quale si rimanda.



Funzioni generali

Tabella 4.1: Funzioni generali, variabili utilizzate nella stima dei fabbisogni standard

Tipologia	Variabile	Fonte e anno di aggiornamento	Variazione in costruzione	Variazione in applicazione
Variabili X_i				
GRUPPO CLIENT	Popolazione residente	Istat (2016)	no	no
VARIABILI DI CONTESTO	Popolazione oltre i 65 anni	Istat (2016)	no	no
	Superficie totale (Kmq)	Istat (2011)	non aggiornata	
	Totale immobili (Cat. A,B,C,D,E) - Solo persone fisiche	Mef (2016)	no	no
	Addetti alle attività dei servizi di alloggio e di ristorazione	Istat - Asia (2015)	no	no
	Rischio sismico alto	Protezione civile (2015)	non aggiornata	
Variabili W_i				
PREZZI DEI FATTORI PRODUTTIVI	Costo medio del lavoro per addetto	Questionario (2016)	no	no
	Spesa media per software e hardware	Questionario (2016)	no	no
	Livello delle locazioni immobiliari ad uso ufficio (prezzo mensile al mq)	Agenzia delle entrate (2016)	no	no
Variabili Z_i				
FORME DI GESTIONE	Quota dei servizi esternalizzati a partecipate rispetto alla spesa corrente utilizzata per la stima dei fabbisogni standard	Questionario (2016)	neutralizzata in applicazione	
	Comuni con gestione associata - Tributi	Questionario (2016)	neutralizzata in applicazione	
	Comuni con gestione associata - Ufficio tecnico	Questionario (2016)	neutralizzata in applicazione	
	Comuni con gestione associata - Anagrafe	Questionario (2016)	neutralizzata in applicazione	
	Comuni con gestione associata - Altri servizi generali	Questionario (2016)	neutralizzata in applicazione	
Variabili T_i				
DUMMY CHE IDENTIFICANO LA TERRITORIALITÀ	Regione di appartenenza	Istat (2016)	neutralizzata in applicazione	

Nella **Tabella 4.2**, per ogni variabile che concorre al calcolo del fabbisogno standard (si escludono, quindi, le variabili il cui effetto è neutralizzato in applicazione o che non sono state oggetto di aggiornamento), sono riportate le formule di calcolo aggiornate in base ai campi del questionario FC30U¹ e i valori medi registrati nell'universo dei comuni per i quali si è proceduto al calcolo del nuovo coefficiente di riparto (nel calcolo delle statistiche sono stati esclusi i comuni che dal 2015 al 2016 hanno partecipato a processi di fusione).

Le variabili per le quali si registra un incremento medio statisticamente significativo sono: la percentuale di "Popolazione oltre i 65 anni", il "Costo medio del lavoro per addetto" e la "Spesa media per software e hardware". Si riscontra, invece, una riduzione statisticamente significativa per il "Livello delle locazioni immobiliari ad uso ufficio".

¹ I codici riportati nelle formule di calcolo si riferiscono alle variabili del questionario FC30U riportato nell'Appendice B.



Funzioni generali


Tabella 4.2: Funzioni generali, variabili che concorrono al calcolo del fabbisogno standard

Variabile	Formula di calcolo	Valori medi		
		Annualità 2015	Annualità 2016	$H_0 : \mu_{15} = \mu_{16}$ $Pr > t $
Popolazione oltre i 65 anni	Popolazione residente - Classe 65 anni e oltre/ Popolazione residente	0,2428	0,2458	0,001993
Totale immobili (Cat. A,B,C,D,E) - Solo persone fisiche	Somma degli (Immobili categoria ABITAZIONI (Cat. A escluso A10) + immobili categoria PERTINENZE (Cat. C2, C6, C7) + immobili categoria NEGOZI (Cat. C1) + immobili categoria UFFICI E STUDI PRIVATI (Cat. A10) + immobili categoria USO PRODUTTIVO (Cat. D) + immobili categoria ALTRO USO (Cat. B, E,C3, C4, C5) / Popolazione residente	1,5646	1,5831	0,386481
Addetti ATECO I - Addetti attività dei servizi di alloggio e di ristorazione	Addetti ATECO I - Attività dei servizi di alloggio e di ristorazione/ Popolazione residente	0,0196	0,0199	0,551432
Costo medio del lavoro per addetto	Per la modalità di calcolo si veda l'Appendice B della Nota FaS 2016	43.146,7	43.322,4	0,00018
Spesa media per software e hardware	(Spesa media per software e hardware - Media nazionale della spesa media per software e hardware)/(Media nazionale della spesa per software e hardware)*100 dove: Spesa media per software e hardware = $[S27(\text{Col.1}) + S27(\text{Col.2}) + S27(\text{Col.3}) + S27(\text{Col.4})] / F01(\text{Col.5})$ Per la modalità di normalizzazione si veda l'Appendice B della Nota FaS 2016	1.954,9	2.254,1	< 0,0001
Livello delle locazioni immobiliari ad uso ufficio (prezzo mensile al mq)	Per la modalità di calcolo si veda l'Appendice B della Nota FaS 2016	3,9949	3,9533	0,01454

4.2 CALCOLO DEL FABBISOGNO STANDARD

Per le *Funzioni generali di amministrazione, di gestione e di controllo* tutte le variabili sono state costruite e hanno concorso al calcolo del fabbisogno standard seguendo integralmente le regole della metodologia vigente riportate nel paragrafo 4.4 "Regole seguite per il calcolo dei fabbisogni standard" della Nota FaS 2016 (p. 75) con la seguente eccezione: per la variabile "Spesa media per software e hardware" dall'analisi della distribuzione dei comuni, escludendo i valori nulli, è stato individuato nel 95° percentile il valore massimo consentito pari a 10.473,9867. Di conseguenza, tutti i valori in costruzione superiori a tale soglia sono stati riportati al valore massimo di riferimento.

Infine, si sottolinea che, per i comuni di Fonte Nuova (M309), Falciano del Massico (D471), Cellole (M262), Zapponeta (M267) e Martirano (E990), la variabile "Totali immobili" non risulta disponibile, quindi, è stato assegnato loro un valore pari alla mediana relativa alla regione e alla fascia di popolazione in cui ricadono.



5 | LE FUNZIONI DI POLIZIA LOCALE

Il presente capitolo si riferisce all'aggiornamento delle variabili che concorrono alla stima del fabbisogno standard relativo ai servizi della funzione di *Polizia Locale*. La stima del fabbisogno standard è stata effettuata attraverso un modello di funzione di spesa in cui la "Popolazione residente al 31 dicembre 2016" rappresenta il principale indicatore di domanda (M) e la variabile relativa al *gruppo client*.

A seguito dell'aggiornamento delle variabili dal 2015 al 2016 il peso di questa funzione nella composizione del fabbisogno standard complessivo è passato dal 6,95% al 6,89% (si veda l'**Appendice C**).

5.1 LA DEFINIZIONE DELLE VARIABILI

La **Tabella 5.1** riporta le variabili incluse nel modello di funzione di spesa utilizzato per la stima del fabbisogno standard; nella tabella si specificano la fonte, l'anno di aggiornamento e se le variabili hanno subito variazioni nella fase di costruzione e/o di applicazione rispetto all'annualità precedente. Le macro-variabili di riferimento sono quelle incluse nel modello (6) riportato nel capitolo "La stima del modello e il calcolo dei fabbisogni standard" della Nota FaS 2016 (p. 9) alla quale si rimanda.



Polizia Locale

Tabella 5.1: Polizia Locale, variabili utilizzate nella stima dei fabbisogni standard

Tipologia	Variabile	Fonte e anno di aggiornamento	Variazione in costruzione	Variazione in applicazione
Variabili X_i				
GRUPPO CLIENT	Popolazione residente	Istat (2016)	no	no
VARIABILI DI CONTESTO	Densità abitativa (abitanti per Km ²)	Istat (2016)	no	no
	Giornate annue di mercati	Questionario (2016)	no	no
	Stalli per la sosta a pagamento	Questionario (2016)	no	no
	Presenze turistiche	Istat - Sose (2016)	si	no
	Numero di scuole	Miur a.a. 2015/2016	si	no
	Visitatori musei	Istat (2011)	non aggiornata	
	Lunghezza delle strade del comune (Km)	Istat (2009)	non aggiornata	
	Pendolari giornalieri entranti al netto dei pendolari uscenti	Istat (2011)	non aggiornata	
	Incidenti stradali rilevati	Questionario (2016)	no	no
	Addetti dei settori manifestazioni e servizi di alloggio e ristorazione	Istat - Asia (2015)	no	no
	Comune litoraneo	Istat (2011)	non aggiornata	
	Presenza servizio di polizia armato	Questionario (2016)	no	no
	Presenza servizio di polizia notturno	Questionario (2016)	no	no
FATTORI ESOGENI DI CARICO	Querele e denunce ricevute	Questionario (2016)	no	no
	Arresti, comunicazioni notizie di reato, sequestri penali, TSO eseguiti	Questionario (2016)	no	no
Variabili W_i				
PREZZI DEI FATTORI PRODUTTIVI	Costo medio del lavoro per addetto	Questionario (2016)	no	no
	Spesa media per l'uso dei veicoli (assicurazioni e carburante)	Questionario (2016)	no	no
	Livello delle locazioni immobiliari ad uso ufficio (prezzo mensile al mq)	Agenzia delle entrate (2016)	no	no
Variabili Z_i				
FORME DI GESTIONE	Comuni con gestione associata in Unione di Comuni/Comunità montana	Questionario (2016)	neutralizzata in applicazione	
	Comuni con gestione associata in convenzione	Questionario (2016)	neutralizzata in applicazione	
Variabili T_i				
DUMMY CHE IDENTIFICANO LA TERRITORIALITÀ	Regione di appartenenza	Istat (2016)	neutralizzata in applicazione	

Nella **Tabella 5.2**, per ogni variabile che concorre al calcolo del fabbisogno standard (si escludono, quindi, le variabili il cui effetto è neutralizzato in applicazione o che non sono state oggetto di aggiornamento), sono riportate le formule di calcolo aggiornate in base ai campi del questionario FC30U¹ e i valori medi registrati nell'universo dei comuni per i quali si è proceduto al calcolo del nuovo coefficiente di riparto (nel calcolo delle statistiche sono stati esclusi i comuni che dal 2015 al 2016 hanno partecipato a processi di fusione).

Come si nota dalla tabella, le determinanti del fabbisogno che mostrano valori medi più alti rispetto al 2015 in modo statisticamente significativo sono gli *Incidenti stradali rilevati* e il *Costo medio del lavoro per addetto*. Invece, si registra una riduzione media statisticamente significativa per la *Spesa media per l'uso del veicolo* e, per il *Livello delle locazioni immobiliari ad uso ufficio*.

¹ I codici riportati nelle formule di calcolo si riferiscono alle variabili del questionario FC30U riportato nell'Appendice B



Polizia Locale

Tabella 5.2: Polizia Locale, variabili che concorrono al calcolo del fabbisogno standard


Variabile	Formula di calcolo	Valori medi		
		Annualità 2015	Annualità 2016	$H_0: \mu_{15} = \mu_{16}$ $Pr > t $
Densità abitativa (abitanti per Km ²)	Popolazione residente / Superficie totale (Km ²)	329,3	329,1	0,986784
Giornate annue di mercati	A05 / Popolazione residente	0,0142	0,0143	0,772915
Stalli per la sosta a pagamento	A10 / Popolazione residente	0,00692	0,00709	0,775999
Presenze turistiche	[(Presenze di clienti (italiani e stranieri) negli esercizi alberghieri e complementari/365) / Popolazione residente]. Per i comuni per i quali ISTAT non fornisce il dato puntuale, il dato sulle presenze turistiche comunali corrisponde al maggiore tra: le presenze turistiche desunte dagli studi di settore (G44U e G58U) e la quota di presenze turistiche provinciali ISTAT attribuite al comune in proporzione alla quota di posti letto del comune sul totale dei posti letto della provincia di riferimento (entrambi desunti dall'archivio ISTAT)	0,0171	0,0163	0,541885
Numero di scuole ^(*)	(Scuole dell'infanzia statali + Scuole dell'infanzia non statali pubbliche + Scuole dell'infanzia private + Scuole primarie statali + Scuole primarie non statali pubbliche + Scuole primarie private + Scuole secondarie di I grado statali + Scuole secondarie di I grado non statali pubbliche + Scuole secondarie di I grado private + Scuole secondarie di II grado statali + Scuole secondarie di II grado non statali pubbliche + Scuole secondarie di II grado private) / Popolazione residente	0,00129	0,00129	0,86649
Incidenti stradali rilevati	M85 / Popolazione residente	0,000928	0,000988	0,005277
Addetti dei settori manifestazioni e servizi di alloggio e ristorazione	(Addetti categoria Ateco I+Addetti categoria Ateco R) / Popolazione residente	0,0213	0,0216	0,569958
Presenza servizio di polizia armato	Se M77 > 0 allora Presenza servizio di polizia armato = 1, altrimenti assume il valore 0	0,5644	0,5733	0,301076
Presenza servizio di polizia notturno	Se M76 > 0 allora Presenza servizio di polizia notturno = 1, altrimenti assume il valore 0	0,4876	0,4707	0,051634
Querele e denunce ricevute	M89 / Popolazione residente	0,000622	0,000622	0,987999
Arresti, comunicazioni notizie di reato, sequestri penali, TSO eseguiti	(M86 + M87 + M88 + M93) / Popolazione residente	0,000962	0,000942	0,442489
Costo medio del lavoro per addetto	Per la modalità di calcolo si veda l'Appendice B della Nota FaS 2016	38.696,8	38.896,1	< 0,0001
Spesa media per l'uso dei veicoli (assicurazioni e carburante) ^(**)	Per la modalità di calcolo si veda l'Appendice B della Nota FaS 2016	1.747,2	1.493,2	< 0,0001
Livello delle locazioni immobiliari ad uso ufficio (prezzo mensile al mq)	Per la modalità di calcolo si veda l'Appendice B della Nota FaS 2016	3,9949	3,9533	0,01454

(*) La variabile "Numero di scuole" evidenzia una variazione in costruzione in quanto, la formula di calcolo della variabile considera una sola annualità e non la ponderazione di due annualità come in precedenza a causa dell'assenza del dato MIUR.

(**) Per la variabile "Spesa media per l'uso dei veicoli", parte relativa alle spese per assicurazioni e per carburanti, sono state considerate le variabili "S25" e "S26" del questionario FC301U, ovvero le spese per assicurazioni e per carburante dei mezzi di servizio.

5.2 CALCOLO DEL FABBISOGNO STANDARD

Per i servizi della funzione di *Polizia Locale* le variabili sono state costruite e hanno concorso al calcolo del fabbisogno standard seguendo le regole della metodologia vigente riportate nel paragrafo 5.4 "Regole seguite per il calcolo dei fabbisogni standard" della Nota FaS 2016 (p. 87) così come modificate sulla base di quanto riportato nella Nota FaS 2017 (p. 23). In particolare, per la variabile "Spesa media per l'uso dei veicoli (assicurazioni e carburante)" dall'analisi della distribuzione dei comuni, escludendo i valori nulli, è stato individuato nel 95° percentile il valore massimo consentito pari a 4.472. Di conseguenza, tutti i valori in costruzione superiori a tale soglia sono stati riportati al valore massimo di riferimento.




6 | LE FUNZIONI DI VIABILITÀ E TERRITORIO

Il presente capitolo si riferisce all'aggiornamento delle variabili che concorrono alla stima del fabbisogno standard relativo ai *Servizi di pubblica utilità* nel settore della viabilità e del territorio. La stima del fabbisogno standard è stata effettuata attraverso un modello di funzione di spesa in cui la "Popolazione residente al 31 dicembre 2016" rappresenta il principale indicatore di domanda (M) e la variabile relativa al gruppo client.

A seguito dell'aggiornamento delle variabili dal 2015 al 2016 il peso di questa funzione nella composizione del fabbisogno standard complessivo è passato dal 13,63% al 13,55% (si veda l'Appendice C).

6.1 LA DEFINIZIONE DELLE VARIABILI

La **Tabella 6.1** riporta le variabili incluse nel modello di funzione di spesa utilizzato per la stima del fabbisogno standard; nella tabella si specificano la fonte, l'anno di aggiornamento e se le variabili hanno subito variazioni nella fase di costruzione e/o di applicazione rispetto all'annualità precedente. Le macro-variabili di riferimento sono quelle incluse nel modello (6) riportato nel capitolo "La stima del modello e il calcolo dei fabbisogni standard" della Nota FaS 2016 (p. 9) alla quale si rimanda.



Viabilità e Territorio

Tabella 6.1: Viabilità e Territorio, variabili utilizzate nella stima dei fabbisogni standard

Tipologia	Variabile	Fonte e anno di aggiornamento	Variazione in costruzione	Variazione in applicazione
Variabili X_i				
GRUPPO CLIENT	Popolazione residente	Istat (2016)	no	no
VARIABILI DI CONTESTO	Comune litoraneo	Istat (2011)	non aggiornata	
	Superficie totale (Kmq)	Istat (2011)	non aggiornata	
	Lunghezza delle strade del comune (Kmq)	Istat (2009)	non aggiornata	
	Livello altimetrico del Municipio	Istat (2011)	non aggiornata	
	Numero totale di veicoli	ACI (2016)	no	no
	Totale unità locali	Istat (2015)	no	no
	Presenze turistiche	Istat - Sose (2016)	si	no
	Stalli per la sosta a pagamento	Questionario (2016)	no	no
	Punti luce mantenuti	Questionario (2016)	no	no
	Spesa media per investimenti nel settore viabilità	Conto Consuntivo (2013 – 2015)	no	no
Variabili W_i				
PREZZI DEI FATTORI PRODUTTIVI	Costo medio del lavoro per addetto nel settore viabilità	Questionario (2016)	no	no
Variabili Z_i				
FORME DI GESTIONE	Comuni con gestione associata in Unione di Comuni/Comunità montana - Viabilità	Questionario (2016)	neutralizzata in applicazione	
	Comuni con gestione associata in convenzione - Viabilità	Questionario (2016)	neutralizzata in applicazione	
	Comuni con gestione associata in Unione di Comuni/Comunità montana - Territorio	Questionario (2016)	neutralizzata in applicazione	
	Comuni con gestione associata in consorzio - Territorio	Questionario (2016)	neutralizzata in applicazione	
	Comuni con gestione associata in convenzione - Territorio	Questionario (2016)	neutralizzata in applicazione	
Variabili T_i				
DUMMY CHE IDENTIFICANO LA TERRITORIALITÀ	Regione di appartenenza	Istat (2016)	neutralizzata in applicazione	

Nella **Tabella 6.2**, per ogni variabile che concorre al calcolo del fabbisogno standard (si escludono, quindi, le variabili il cui effetto è neutralizzato in applicazione o che non sono state oggetto di aggiornamento), sono riportate le formule di calcolo aggiornate in base ai campi del questionario FC30U¹ e i valori medi registrati nell'universo dei comuni, per i quali si è proceduto al calcolo del nuovo coefficiente di riparto (nel calcolo delle statistiche sono stati esclusi i comuni che dal 2015 al 2016 hanno partecipato a processi di fusione).

Come si nota dalla tabella, le variabili che mostrano valori medi incrementati rispetto al 2015 in modo statisticamente significativo sono il "Numero totale di veicoli", i "Punti luce mantenuti" e il "Costo medio del lavoro per addetto". Non si registra, invece, nessuna riduzione che può considerarsi statisticamente significativa.

¹ I codici riportati nelle formule di calcolo si riferiscono alle variabili del questionario FC30U riportato nell'Appendice B



Viabilità e Territorio


Tabella 6.2: Viabilità e Territorio, variabili che concorrono al calcolo del fabbisogno standard

Variabile	Formula di calcolo	Valori medi		
		Annualità 2015	Annualità 2016	$H_0: \mu_{15} = \mu_{16}$ $Pr > t $
Numero totale di veicoli	(Autoveicoli circolanti + Motocicli circolanti + Autobus circolanti + Autocarri e motrici circolanti + Motocarri e motofurgoni circolanti + Rimorchi e semirimorchi circolanti) / Popolazione residente	0,8542	0,868	< 0,0001
Totale unità locali	(Unità locali categoria Ateco B + Unità locali categoria Ateco C + Unità locali categoria Ateco D + Unità locali categoria Ateco E + Unità locali categoria Ateco F + Unità locali categoria Ateco G + Unità locali categoria Ateco H + Unità locali categoria Ateco I + Unità locali categoria Ateco J + Unità locali categoria Ateco K + Unità locali categoria Ateco L + Unità locali categoria Ateco M + Unità locali categoria Ateco N + Unità locali categoria Ateco P + Unità locali categoria Ateco Q + Unità locali categoria Ateco R + Unità locali categoria Ateco S) / Popolazione residente	0,0676	0,0671	0,150582
Presenze turistiche	[(Presenze di clienti (italiani e stranieri) negli esercizi alberghieri e complementari/365) / Popolazione residente]. Per i comuni per i quali ISTAT non fornisce il dato puntuale, il dato sulle presenze turistiche comunali corrisponde al maggiore tra: le presenze turistiche desunte dagli studi di settore (G44U e G58U) e la quota di presenze turistiche provinciali ISTAT attribuite al comune in proporzione alla quota di posti letto del comune sul totale dei posti letto della provincia di riferimento (entrambi desunti dall'archivio ISTAT)	0,0171	0,0163	0,541885
Stalli per la sosta a pagamento	A10/Popolazione residente	0,00692	0,00709	0,775999
Punti luce mantenuti	A13/Popolazione residente	0,2201	0,2302	0,000728
Spesa media per investimenti nel settore viabilità ^(*)	[(Media(Investimenti 2013/popolazione 2013, Investimenti 2014/popolazione 2014, Investimenti 2015/popolazione 2015)) - Media Nazionale degli interventi per investimenti (Impegni) in conto capitale del CC per gli anni 2013 - 2015] / [Media nazionale degli interventi per investimenti (Impegni) in conto capitale del CC per gli anni 2013 - 2015]*100	89,8879	93,636	0,40249
Costo medio del lavoro per addetto nel settore viabilità	Per la modalità di calcolo si veda l'Appendice B della Nota FaS 2016	33.286,5	33.964,9	< 0,0001

(*) Gli investimenti sono deflazionati in base agli indici dei prezzi al consumo (NIC senza tabacchi) e si riferiscono ai soli servizi di Viabilità, circolazione stradale e illuminazione pubblica


6.2 CALCOLO DEL FABBISOGNO STANDARD

Per i *Servizi di pubblica utilità* le variabili sono state costruite e hanno concorso al calcolo del fabbisogno standard seguendo le regole della metodologia vigente riportate nel paragrafo 6.4 "Regole seguite per il calcolo dei fabbisogni standard" della Nota FaS 2016 (p. 98) così come modificate sulla base di quanto riportato nella Nota FaS 2017 (p. 27).



Parte III

Modello di stima - Funzione di spesa aumentata




7 | LE FUNZIONI NEL CAMPO DEI TRASPORTI (TRASPORTO PUBBLICO LOCALE)

Il presente capitolo si riferisce all'aggiornamento delle variabili che concorrono alla stima del fabbisogno standard relativo al servizio di TPL. La stima del fabbisogno standard è stata effettuata attraverso un modello di funzione di spesa aumentata che permette di identificare, attraverso specifiche variabili, i differenziali di spesa positivi relativi alla presenza e alla tipologia del servizio svolto lasciando, però, la misurazione dell'intensità del servizio alle variabili di contesto della domanda. La "Popolazione residente al 31 dicembre 2016" rappresenta sia il principale indicatore di domanda (M), sia la variabile relativa al gruppo client.

A seguito dell'aggiornamento delle variabili dal 2015 al 2016 il peso di questa funzione nella composizione del fabbisogno standard complessivo è passato dal 3,01% al 2,99% (si veda l'**Appendice C**).

7.1 LA DEFINIZIONE DELLE VARIABILI

La **Tabella 7.1** riporta le variabili incluse nel modello di funzione di spesa aumentata utilizzato per la stima del fabbisogno standard; nella tabella si specificano la fonte, l'anno di aggiornamento e se le variabili hanno subito variazioni nella fase di costruzione e/o di applicazione rispetto all'annualità precedente. Le macrovariabili di riferimento sono quelle incluse nel modello (8) riportato nel capitolo "La stima del modello e il calcolo dei fabbisogni standard" della Nota FaS 2016 (p. 9) alla quale si rimanda.



TPL

Tabella 7.1: TPL, variabili utilizzate nella stima dei fabbisogni standard

Tipologia	Variabile	Fonte e anno di aggiornamento	Variazione in costruzione	Variazione in applicazione
Variabili X_i				
GRUPPO CLIENT	Popolazione residente	Istat (2016)	no	no
VARIABILI DI CONTESTO	Comune capoluogo di provincia	Istat (2016)	no	no
	Alunni della scuola secondaria di secondo grado e studenti universitari	Miur a.a 2015/2016	si	no
	Presenze turistiche	Istat - Sose (2016)	si	no
	Popolazione oltre i 65 anni	Istat (2016)	no	no
	Livello altimetrico del Municipio	Istat (2011)	non aggiornata	
	Prezzo medio comunale della benzina (prezzo al litro)	Mise (2016)	no	no
Variabili Z_i				
FORME DI GESTIONE	Comuni con gestione associata in Unione di Comuni/Comunità montana	Questionario (2016)	neutralizzata in applicazione	
	Comuni con gestione associata in consorzio	Questionario (2016)	neutralizzata in applicazione	
	Comuni con gestione associata in convenzione	Questionario (2016)	neutralizzata in applicazione	
Variabili T_i				
DUMMY CHE IDENTIFICANO LA TERRITORIALITÀ	Regione di appartenenza	Istat (2016)	neutralizzata in applicazione	
Variabili D_i				
DUMMY CHE IDENTIFICANO IL SERVIZIO	Presenza km percorsi e/o passeggeri trasportati ^(*)	Questionario (2015)	non aggiornata	
	Presenza del servizio metro e tram	Questionario (2016)	no	no
	Presenza del servizio urbano navigazione, servizio impianti con fune e servizio filoviario	Questionario (2016)	no	no

(*) La dummy *Presenza km percorsi e/o passeggeri trasportati* non è stata aggiornata in quanto i dati dell'Osservatorio Nazionale sulle Politiche per il Trasporto Pubblico Locale relativi all'annualità 2016 non risultavano ancora disponibili alla data di chiusura delle elaborazioni e, in previsione dell'acquisizione dell'informazione da fonte esterna, il dato non è stato più richiesto con il questionario FC30U.

Nella **Tabella 7.2**, per ogni variabile che concorre al calcolo del fabbisogno standard (si escludono, quindi, le variabili il cui effetto è neutralizzato in applicazione o che non sono state oggetto di aggiornamento), sono riportate le formule di calcolo aggiornate in base ai campi del questionario FC30U¹ e i valori medi registrati nell'universo dei comuni per i quali si è proceduto al calcolo del nuovo coefficiente di riparto (nel calcolo delle statistiche sono stati considerati solamente i comuni che presentano il servizio nel 2015 o nel 2016 e sono stati esclusi i comuni che tra le due annualità hanno partecipato a processi di fusioni).

Come si nota dalla tabella, la variabile che mostra valori medi più alti rispetto al 2015 in modo statisticamente significativo è solo la percentuale di "Popolazione oltre i 65 anni". Si registra, invece, una riduzione statisticamente significativa per il "Prezzo medio comunale della benzina".

¹ I codici riportati nelle formule di calcolo si riferiscono alle variabili del questionario FC30U riportato nell'Appendice B.



TPL

Tabella 7.2: TPL, variabili che concorrono al calcolo del fabbisogno standard

Variabile	Formula di calcolo	Valori medi		
		Annualità 2015	Annualità 2016	$H_0: \mu_{15} = \mu_{16}$ $Pr > t $
Comune capoluogo di provincia	Se il comune corrisponde alla provincia allora la variabile è pari a 1, altrimenti è pari a 0	0,0420	0,0428	0,900474
Alumni della scuola secondaria di secondo grado e studenti universitari (*)	[Totale alunni scuole secondarie di secondo grado annualità 2015/2016] + (Studenti universitari iscritti nella sede del corso di studio) / Popolazione residente	0,0294	0,0290	0,88115
Presenze turistiche	[(Presenze di clienti (italiani e stranieri) negli esercizi alberghieri e complementari/365) /Popolazione residente]. Per i comuni per i quali ISTAT non fornisce il dato puntuale, il dato sulle presenze turistiche comunali corrisponde al maggiore tra: le presenze turistiche desunte dagli studi di settore (G44U e G58U) e la quota di presenze turistiche provinciali ISTAT attribuite al comune in proporzione alla quota di posti letto del comune sul totale dei posti letto della provincia di riferimento (entrambi desunti dall'archivio ISTAT)	0,0274	0,0276	0,941226
Popolazione oltre i 65 anni	Popolazione di età superiore a 65 anni / Popolazione residente	0,2428	0,2461	0,047177
Prezzo medio comunale della benzina (prezzo al litro)	Per la modalità di calcolo si veda la Tabella 2.5 della Nota FaS 2016	1,6023	1,5105	< 0,0001
Presenza km percorsi e/o passeggeri trasportati	Per la modalità di calcolo si veda la Tabella 7.2 della Nota FaS 2017	0,5370	0,5327	0,784858
Presenza del servizio metro e tram	Se $C5 > 0$ allora dummy metro = 1; Se $C6 > 0$ allora dummy tram = 1; Se (dummy metro + dummy tram) > 0 allora la variabile assume valore 1 se solo una dummy è pari a 1, assume valore 2 se entrambe le dummy sono pari a 1, altrimenti è pari a 0	0,00950	0,00935	0,966146
Presenza del servizio urbano navigazione, servizio impianti con fune e servizio filoviario	Se $(C7 + C8 + C9) > 0$ allora la variabile assume valore 1, altrimenti è pari a 0	0,0275	0,0320	0,403397


(*) La variabile "Alumni della scuola secondaria di secondo grado e studenti universitari" evidenzia una variazione in costruzione in quanto, la formula di calcolo della variabile considera una sola annualità e non la ponderazione di due annualità come in precedenza a causa dell'assenza del dato MIUR.

7.2 CALCOLO DEL FABBISOGNO STANDARD

Per il servizio di TPL le variabili sono state costruite e hanno concorso alla determinazione del fabbisogno standard seguendo le regole di calcolo della metodologia vigente nel paragrafo 7.4 "Regole seguite per il calcolo dei fabbisogni standard" della Nota FaS 2016 (p. 114).

In relazione alle variabili dummy che identificano la "Presenza del servizio metro e tram" e la "Presenza del servizio urbano di navigazione, filoviario e di impianti a fune" il dato indicato dal capofila di una convenzione e/o dall'unione è stato esteso ai comuni che appartengono alla medesima forma associata solo se il valore è superiore a quanto dichiarato dal comune. Per entrambe le variabili, per il calcolo del fabbisogno si considera il valore maggiore tra quanto rilevato per l'annualità 2015 e quanto riportato nel questionario FC30U. Da ultimo, se una delle due dummy sopra richiamate assume valore maggiore di zero anche la dummy che identifica la "Presenza km percorsi e/o passeggeri trasportati" assume valore maggiore di zero.

Le Tabelle 7.3, 7.4 e 7.5 riportano, rispettivamente, la distribuzione regionale dei comuni con spesa storica valorizzata, nonché delle dummy che misurano l'intensità del servizio con riferimento alla presenza dei servizi di metro e/o tram e alla presenza dei servizi speciali di trasporto.



TPL

Tabella 7.3: TPL, distribuzione dei comuni con spesa storica

Regione	Assenza di spesa storica	Presenza di spesa storica	Totale comuni
Piemonte	991	211	1.202
Lombardia	1.272	255	1.527
Veneto	443	132	575
Liguria	51	184	235
Emilia Romagna	71	263	334
Toscana	45	234	279
Umbria	42	50	92
Marche	115	121	236
Lazio	197	181	378
Abruzzo	262	43	305
Molise	115	21	136
Campania	436	114	550
Puglia	149	109	258
Basilicata	68	63	131
Calabria	355	54	409
Totale	4.612	2.035	6.647

Tabella 7.4: TPL, indicatore di intensità della dummy presenza tipologia di servizio (metro, tram)

Regione	Assenza di metro o tram	Presenza del servizio		Totale comuni con spesa storica
		Metro o tram	Metro e tram	
Piemonte	209	1	1	211
Lombardia	250	4	1	255
Veneto	130	2	0	132
Liguria	183	1	0	184
Emilia-Romagna	263	0	0	263
Toscana	232	2	0	234
Umbria	50	0	0	50
Marche	121	0	0	121
Lazio	180	0	1	181
Abruzzo	43	0	0	43
Molise	21	0	0	21
Campania	112	1	1	114
Puglia	109	0	0	109
Basilicata	63	0	0	63
Calabria	54	0	0	54
Totale	2020	11	4	2.035




TPL

Tabella 7.5: TPL, indicatore di intensità della dummy presenza tipologia di servizio (servizio urbano di navigazione, servizio con impianti a fune e servizio filoviario)

Regione	Assenza dei servizi di trasporto speciali	Presenza dei servizi di trasporto speciali	Totale comuni con spesa storica
Piemonte	206	5	211
Lombardia	245	10	255
Veneto	130	2	132
Liguria	170	14	184
Emilia-Romagna	249	14	263
Toscana	229	5	234
Umbria	48	2	50
Marche	119	2	121
Lazio	179	2	181
Abruzzo	41	2	43
Molise	21	0	21
Campania	113	1	114
Puglia	106	3	109
Basilicata	61	2	63
Calabria	53	1	54
Totale	1.970	65	2.035

Il fabbisogno standard è stato assegnato a 2.035 comuni aventi spesa storica maggiore di zero calcolata come il massimo tra la spesa corrente da Certificato Consuntivo riclassificata e la spesa storica desunta dal Certificato Consuntivo 2016.

Nel dettaglio: la Spesa corrente da Certificato Consuntivo riclassificata è calcolata come somma delle voci del questionario FC30U ($T17 + T10 - T14 + S16 - S04 - S05 - S06 + S07$); la spesa storica desunta dal Certificato Consuntivo 2016 è calcolata, secondo i nuovi schemi di bilancio armonizzato, considerando la somma dei macroaggregati 1, 2, 3, 4, 7 e 10 dei righe 100460, 100470, 100480, 100490 del quadro 10. Se il dato relativo al 2016 non è risultato disponibile in quanto il Certificato Consuntivo non era stato ancora presentato al momento in cui sono iniziate le elaborazioni, si è considerato il dato riportato nel Certificato Consuntivo più recente a partire dall'anno 2010 calcolato con la metodologia riportata nella Nota FaS 2016 (p. 114).



8


LE FUNZIONI NEL SETTORE SOCIALE AL
NETTO DEL SERVIZIO DI ASILI NIDO

Il presente capitolo si riferisce all'aggiornamento delle variabili che concorrono alla stima del fabbisogno standard relativo ai servizi del *Settore sociale al netto del servizio di asili nido* (servizi sociali). La stima del fabbisogno standard dei servizi sociali è stata effettuata attraverso un modello di funzione di spesa aumentata che permette di identificare, attraverso specifiche variabili, i differenziali di spesa relativi alla presenza e alla tipologia dei servizi svolti lasciando, però, la misurazione dell'intensità del servizio alle variabili di contesto della domanda. La "Popolazione residente al 31 dicembre 2016" rappresenta sia il principale indicatore di domanda(M), sia la variabile relativa al gruppo client.

A seguito dell'aggiornamento delle variabili dal 2015 al 2016 il peso di questa funzione nella composizione del fabbisogno standard complessivo è passato dal 13,83% al 13,72% (si veda l'Appendice C).

8.1 LA DEFINIZIONE DELLE VARIABILI

La **Tabella 8.1** riporta le variabili incluse nel modello di funzione di spesa aumentata utilizzato per la stima del fabbisogno standard; nella tabella si specificano la fonte, l'anno di aggiornamento e se le variabili hanno subito variazioni nella fase di costruzione e/o di applicazione rispetto all'annualità precedente. Le macrovariabili di riferimento sono quelle incluse nel modello (8) riportato nel capitolo "La stima del modello e il calcolo dei fabbisogni standard" della Nota FaS 2016 (p. 9) alla quale si rimanda.



Settore sociale


Tabella 8.1: Servizi sociali, variabili utilizzate nella stima dei fabbisogni standard

Tipologia	Variabile	Fonte e anno di aggiornamento	Variazione in costruzione	Variazione in applicazione
Variabili X_i				
GRUPPO CLIENT	Popolazione residente	Istat (2016)	no	no
VARIABILI DI CONTESTO	Popolazione oltre i 65 anni	Istat (2016)	no	no
	Alunni disabili (scuola d'infanzia, primaria, secondaria)	Miur a.a. 2015/2016	si	no
	Indice di deprivazione socio-economica a livello comunale	Istat - Mef (2011 - 2016)	no	no
Variabili W_i				
PREZZI DEI FATTORI PRODUTTIVI	Livello delle locazioni immobiliari ad uso ufficio (prezzo mensile al mq)	Agenzia delle entrate (2016)	no	no
Variabili Z_i				
REDDITO	Reddito imponibile ai fini IRPEF	Mef (2016)	neutralizzata in applicazione	
FORME DI GESTIONE	Comuni con gestione del singolo servizio in forma associata	Questionario (2016)	neutralizzata in applicazione	
Variabili T_i				
DUMMY CHE IDENTIFICANO LA TERRITORIALITÀ	Regione di appartenenza	Istat (2016)	no	no
Variabili D_i				
DUMMY CHE IDENTIFICANO IL SERVIZIO	Presenza di utenti nella macro area di interventi e servizi sociali - Strutture	Questionario (2016)	no	no
	Presenza complessiva delle tipologie di target serviti	Questionario (2016)	no	no

Nella **Tabella 8.2**, per ogni variabile che concorre al calcolo del fabbisogno standard (si escludono, quindi, le variabili il cui effetto è neutralizzato in applicazione o che non sono state oggetto di aggiornamento), sono riportate le formule di calcolo aggiornate in base ai campi del questionario FC30U¹ e i valori medi registrati nell'universo dei comuni per i quali si è proceduto al calcolo del nuovo coefficiente di riparto (nel calcolo delle statistiche sono stati esclusi i comuni che dal 2015 al 2016 hanno partecipato a processi di fusione).

Come si nota dalla tabella, le variabili che mostrano valori medi incrementati rispetto al 2015 in modo statisticamente significativo sono: la percentuale di "Popolazione oltre 65 anni" e il numero di target che identificano la tipologia di utenti serviti "Presenza complessiva delle tipologie di target serviti". Si registra, invece, una riduzione statisticamente significativa per il "Livello delle locazioni immobiliari ad uso ufficio" e il numero di comuni con "Presenza di utenti nella macro area di interventi e servizi sociali - Strutture".

¹ I codici riportati nelle formule di calcolo si riferiscono alle variabili del questionario FC30U riportato nell'Appendice B



Settore sociale

Tabella 8.2: Servizi sociali, variabili che concorrono al calcolo del fabbisogno standard

Variabile	Formula di calcolo	Valori medi		
		Annualità 2015	Annualità 2016	$H_0: \mu_{15} = \mu_{16}$ $Pr > t $
Popolazione oltre i 65 anni	Popolazione oltre 65 anni / Popolazione residente * 100	24,2784	24,5828	0,001993
Alunni disabili (scuola d'infanzia, scuola primaria e secondaria)(***)	Numero di alunni disabili annualità 2015 - 2016 (scuola d'infanzia, scuola primaria e secondaria) / Popolazione residente	0,00256	0,00262	0,156235
Indice di deprivazione socio-economica a livello comunale	Per la modalità di calcolo si veda l'Appendice F della Nota FaS 2016	-2,9898	-3,3912	0,816694
Livello delle locazioni immobiliari ad uso ufficio (prezzo mensile al mq)	Per la modalità di calcolo si veda l'Appendice B della Nota FaS 2016	3,9949	3,9533	0,01454
Presenza di utenti nella macro area di interventi e servizi sociali - Strutture(*) (**)	Se $[M44 + M45 + M47 + M48 + M50 + M51 + M53 + M54 + M56 + M57 + M59 + M60] > 0$ allora la variabile è pari a 1, altrimenti assume il valore 0	0,5958	0,5751	0,015773
Presenza complessiva delle tipologie di target serviti(*) (**)	<p>“Se (Target famiglia e minori + Target disabili + Target dipendenze, salute mentale + Target anziani + Target immigrati e nomadi + Target povertà, disagio adulti e senza dimora) > 0 la variabile Totale Target è pari a (Target famiglia e minori + Target disabili + Target dipendenze, salute mentale + Target anziani + Target immigrati e nomadi + Target povertà, disagio adulti e senza dimora), altrimenti assume il valore zero. Dove:</p> <p>Target famiglia e minori = 1 se $[M12 + M13 + M35 + M44 + M45] > 0$, altrimenti assume il valore 0;</p> <p>Target disabili = 1 se $[M15 + M16 + M36 + M47 + M48] > 0$, altrimenti assume il valore 0;</p> <p>Target dipendenze, salute mentale = 1 se $[M18 + M19 + M37 + M50 + M51] > 0$, altrimenti assume il valore 0;</p> <p>Target anziani = 1 se $[M21 + M22 + M38 + M53 + M54] > 0$, altrimenti assume il valore 0;</p> <p>Target immigrati e nomadi = 1 se $[M24 + M25 + M39 + M56 + M57] > 0$, altrimenti assume il valore 0;</p> <p>Target povertà, disagio adulti e senza dimora = 1 se $[M27 + M28 + M40 + M59 + M60] > 0$, altrimenti assume il valore 0;</p>	3,8728	4,0577	< 0,0001

(*) Le variabili del quadro M - servizi svolti del questionario FC30U sono state calcolate considerando la compilazione della sezione “Di parte del Comune” e della sezione “Di parte della forma associata” secondo le logiche di riproporzionamento riportate nel paragrafo “Comuni in forma associata” della Nota FaS 2016 (p. 15)

(**) Per le variabili da questionario che non riportano l'indicazione della colonna, si intende la somma dei campi relativi alla gestione diretta e indiretta (esternalizzazioni) considerando le logiche di riproporzionamento riportate nel paragrafo “Comuni in forma associata” della Nota FaS 2016 (p. 15).


(***) La variabile “Alunni disabili (scuola d'infanzia, scuola primaria e secondaria)” evidenzia una variazione in costruzione in quanto, la formula di calcolo della variabile considera una sola annualità e non la ponderazione di due annualità come in precedenza a causa dell'assenza del dato MIUR.

8.2 CALCOLO DEL FABBISOGNO STANDARD

Per i servizi del *Settore sociale al netto del servizio di asili nido* le variabili sono state costruite e hanno concorso alla determinazione del fabbisogno standard seguendo le regole di calcolo della metodologia vigente riportate nel paragrafo 8.4 “Regole seguite per il calcolo dei fabbisogni standard” della Nota FaS 2016 (p. 128) così come modificate sulla base di quanto riportato nella Nota FaS 2017 (p. 37).

Al fine di valorizzare la presenza di almeno un target per la variabile “Presenza complessiva delle tipologie di target serviti” in presenza di una spesa storica maggiore di zero si è proceduto ad adattare il calcolo della spesa ai campi del questionario FC30U, nonché ai nuovi schemi di bilancio. In particolare, il calcolo della spesa storica è avvenuto in base alle seguenti modalità: per i comuni che hanno risposto correttamente al questionario, la spesa storica di riferimento è stata calcolata considerando la Spesa corrente da Certificato Consuntivo riclassificata desunta dal questionario ($T17 + T10 - T14 + S16 - S04 - S05 - S06 + S07$) al netto della spesa attribuibile al servizio necroscopico riportata nel campo X15 se valorizzato o della voce 100630 del quadro 10 del Certificato Consuntivo (considerando i macroaggregati da 1 a 4, 7 e 10). Invece, per i comuni che non hanno risposto al questionario la spesa storica di riferimento è stata calcolata come differenza tra le voci 100640 e 100630 del quadro 10 del Certificato Consuntivo considerando i macroaggregati da 1 a 4, 7 e 10.

Le **Table 8.3 e 8.4** riportano la distribuzione regionale delle variabili utilizzate per identificare la presenza e la tipologia degli utenti serviti. In particolare, nella prima tabella si riporta la variabile che identifica la presenza del servizio e la numerosità dei target serviti. Invece, la seconda tabella riporta la dummy che



Settore sociale


identifica la presenza di servizi erogati con strutture riferite al territorio comunale.

Tabella 8.3: Servizi sociali, indicatore di intensità della dummy presenza complessiva delle tipologie di target

Regione	Assenza del servizio	Presenza del servizio, numero della tipologia di target assistiti						Totale comuni
		1	2	3	4	5	6	
Piemonte	23	265	52	93	490	151	128	1.202
Lombardia	12	159	51	132	348	372	453	1.527
Veneto	2	52	18	31	55	105	312	575
Liguria	4	12	3	16	15	33	152	235
Emilia-Romagna	0	33	4	16	46	85	150	334
Toscana	3	68	7	10	29	49	113	279
Umbria	1	4	1	7	16	21	42	92
Marche	1	38	12	15	18	26	126	236
Lazio	12	42	29	26	37	117	115	378
Abruzzo	8	60	25	40	55	61	56	305
Molise	4	17	4	6	16	48	41	136
Campania	16	78	17	42	194	134	69	550
Puglia	1	22	8	13	36	74	104	258
Basilicata	4	18	6	30	35	13	25	131
Calabria	63	132	53	66	54	22	19	409
Totale	154	1.000	290	543	1.444	1.311	1.905	6.647


Tabella 8.4: Servizi sociali, indicatore di intensità della dummy presenza complessiva delle macro aree di intervento

Regione	Assenza di strutture	Presenza di strutture	Totale comuni
Piemonte	644	558	1.202
Lombardia	592	935	1.527
Veneto	205	370	575
Liguria	69	166	235
Emilia-Romagna	69	265	334
Toscana	101	178	279
Umbria	34	58	92
Marche	60	176	236
Lazio	109	269	378
Abruzzo	183	122	305
Molise	45	91	136
Campania	211	339	550
Puglia	70	188	258
Basilicata	81	50	131
Calabria	349	60	409
Totale	2.822	3.825	6.647



Parte IV

Analisi



9

ANALISI DI SENSITIVITÀ

Al fine di studiare l'impatto esercitato dall'aggiornamento delle variabili sul fabbisogno standard, per ogni funzione si procede a due tipi di analisi: in primo luogo, si esamina graficamente la relazione esistente tra la variazione percentuale della principale variabile di output o di domanda del modello (M) e la variazione percentuale del fabbisogno standard aggregando i comuni per fascia di popolazione; successivamente, per le altre variabili, si considerano le stime *Ordinary Least Squares* (OLS) dei coefficienti del modello riportato nell'equazione (9.1) che approssimano l'elasticità del fabbisogno standard rispetto alla variazione delle singole variabili a seguito dell'aggiornamento. Nel seguente modello, la variabile dipendente è rappresentata dalla variazione percentuale del fabbisogno standard, mentre le covariate rappresentano le variazioni percentuali delle variabili che sono state oggetto di aggiornamento.

$$\Delta FS_{if} = \beta'_{1f} \Delta X_{if} + \beta'_{2f} \Delta W^*_{if} + \beta'_{3f} \Delta D_{if} + \epsilon_{if} \quad (9.1)$$


Nell'equazione (9.1): i corrisponde all'indice comune, f corrisponde all'indice della funzione/servizio oggetto di analisi; β identifica l'elasticità del fabbisogno standard rispetto alla variazione delle singole variabili; X , W^* e D rappresentano i tre gruppi di variabili oggetto di aggiornamento¹; da ultimo, ϵ identifica la componente stocastica del modello.

Il modello è stimato considerando tutti i comuni per i quali, nelle due annualità, è stato calcolato il fabbisogno escludendo i comuni fusi tra il 2015 e il 2016.

In generale, per i servizi di istruzione pubblica, le funzioni generali, la polizia locale, i servizi sociali e le funzioni di viabilità e territorio si osservano variazioni del fabbisogno standard, rispetto ai valori precedenti, che in media per nessuna fascia di popolazione superano la soglia del $+/- 2\%$. Per i servizi di smaltimento rifiuti e di trasporto pubblico locale si osserva una variazione che, considerando le medie di fascia, rimane all'interno del $+/- 3\%$. Invece, per il servizio di asili nido le variazioni medie di fascia risultano più ampie muovendosi tra il $+/- 5\%$.

Le variazioni sopra descritte sono attribuibili principalmente al cambiamento della popolazione residente per le funzioni generali, di viabilità e territorio e per i servizi sociali (in totale queste funzioni rappresentano il 47% del fabbisogno). Per il servizio di smaltimento rifiuti e per gli asili nido (che rappresentano assieme il 30% del fabbisogno) a spiegare gran parte delle variazioni del fabbisogno sono, rispettivamente, le variazioni nelle tonnellate di rifiuti urbani e le variazioni del numero di bambini che usufruiscono del servizio. Da ultimo, più complessa risulta la spiegazione delle variazioni intercorse nel fabbisogno delle funzioni di istruzione pubblica, i servizi di polizia locale e il servizio di trasporto pubblico locale (che insieme cubano il 23% del fabbisogno totale), in quanto in tutti questi casi i cambiamenti sono il frutto di un mix di fattori.

¹ Per una descrizione delle variabili incluse nei vari gruppi si rimanda ai capitoli precedenti relativi ai singoli servizi/funzioni.



Analisi di sensitività


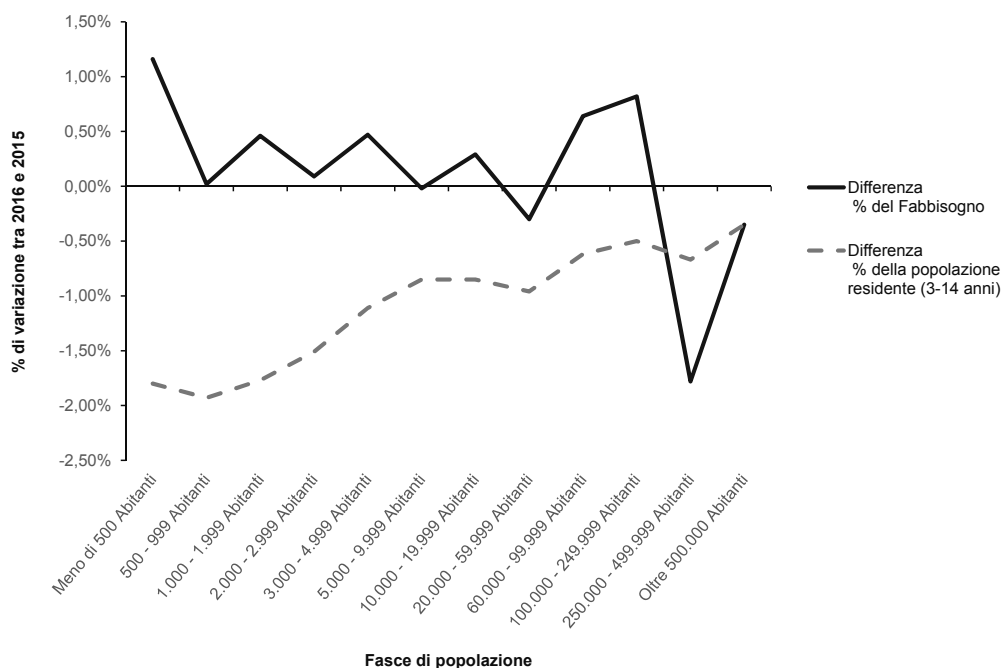
9.1 ISTRUZIONE PUBBLICA

In merito ai servizi della funzione di *Istruzione pubblica*, la **Figura 9.1** mostra una relazione poco marcata tra la variazione percentuale del fabbisogno standard registrata nelle due annualità (2016 vs 2015) e la variazione percentuale della "Popolazione residente 3 - 14 anni", che a livello nazionale è passata da 5.763.628 unità del 2015 a 5.714.493 unità del 2016 con un calo dello 0,85%.

Sempre con riferimento ai servizi della funzione di *Istruzione pubblica*, dalla **Tabella 9.1**, si nota come tutte le elasticità stimate presentino l'atteso segno positivo, ad eccezione della variabile "Quota delle classi a tempo pieno della scuola primaria statale e comunale" che però risulta altamente non significativa dal punto di vista statistico. In generale, a conferma delle piccole variazioni intercorse nel fabbisogno tra le due annualità, delle varie elasticità stimate risulta statisticamente significativa solo quella relativa agli "Utenti trasportati nei comuni senza plessi statali e comunali e senza alunni delle scuole comunali e private". Da ultimo, nessun impatto di rilievo sulla variazione del fabbisogno standard sembra derivare dal cambio di regola di normalizzazione dei mq per alunno dei plessi comunali e statali.

In conclusione, quindi, le variazioni nel fabbisogno non possono essere attribuiti a specifiche variabili ma sono derivanti dagli effetti congiunti di tutte le determinanti rilevabili a livello micro nella realtà di ogni singolo comune.

Figura 9.1: Istruzione pubblica, confronto tra la variazione percentuale del fabbisogno e la variazione percentuale dei residenti tra 3 e 14 anni



Analisi di sensitività

Tabella 9.1: Istruzione pubblica, stima dell'elasticità tra fabbisogno e singole variabili

Variabile	Coefficienti stimati (β)	$H_0: \beta = 0$ Pr > t	Stima standardizzata
Metri quadri dei plessi comunali e statali	0,00009204	0,924	0,01207
Quota delle classi con tempo prolungato della scuola secondaria di primo grado statale e comunale	0,00055836	0,4522	0,01522
Quota delle classi a tempo pieno della scuola primaria statale e comunale	-0,00012046	0,901	-0,00525
Utenti trasportati nei comuni senza plessi statali e comunali e senza alunni delle scuole comunali e private	0,00612	< 0,0001	0,2554
Utenti trasportati nei comuni con plessi statali e comunali o alunni delle scuole comunali e private	0,0002254	0,8183	0,03656
Utenti della mensa	0,00173	0,3459	0,12667
Alunni disabili delle scuole comunali	0,00987	0,6656	0,0229
Utenti disabili trasportati della scuola dell'infanzia, primaria e secondaria	0,00007873	0,7101	0,01164
Utenti dei centri estivi e alunni del pre-post scuola	0,00007603	0,4549	0,01527
Numero di plessi comunali e statali	0,00021048	0,9604	0,00501
Alunni della scuola comunale	0,02358	0,1205	0,05646
Alunni della scuola privata	0,00060948	0,1075	0,02244
Costo medio del lavoro del settore privato	0,00227	0,1491	0,01618
Livello delle locazioni immobiliari ad uso ufficio (prezzo mensile al mq)	0,00107	0,3482	0,01099
R ²		0,0859	
N. di osservazioni		6.631	

Gli Standard Error sono robusti per l'eteroschedasticità



Analisi di sensitività


9.2 SMALTIMENTO RIFIUTI

Per il servizio *Smaltimento rifiuti* si osserva una stretta corrispondenza tra la variazione percentuale del fabbisogno e la variazione percentuale del principale indicatore di output rappresentato dalle tonnellate di *"Rifiuti urbani totali"*, variabile che risulta essere la principale fonte di mutamento del fabbisogno standard a seguito dell'aggiornamento.

Dalla stima delle elasticità del fabbisogno rispetto alle altre variabili non emergono valori statisticamente significativi né per la *"Quota di raccolta differenziata sui rifiuti urbani totali"* né per il *"Prezzo medio comunale della benzina"*, mentre per la *"Distanza in Km tra il comune e gli impianti"* si evidenzia una elasticità positiva e statisticamente significativa sul fabbisogno. Nonostante tutte le variabili mostrino variazioni statisticamente rilevanti del loro valore medio tra il 2016 e il 2015 (come già evidenziato nella **Tabella 2.2**), solo la *"Distanza in Km tra il comune e gli impianti"* ha prodotto anche un impatto sulla distribuzione del fabbisogno tra i comuni, a differenza della *"Quota di raccolta differenziata sui rifiuti urbani totali"* e del *"Prezzo medio comunale della benzina"* che sono aumentate in modo uniforme generando così un minimo effetto sulle variazioni del fabbisogno.

A livello nazionale, si evidenzia che l'incremento del 2,1% della quantità *"Rifiuti urbani totali"* (passati da 25.334.522 tonnellate del 2015 a 25.865.161 tonnellate del 2016) e l'incremento del 10,8% della percentuale di raccolta differenziata (aumentata dal 50,63% del 2015 al 56,13% del 2016) hanno portato all'aumento del peso che il servizio *Smaltimento rifiuti* assume nella composizione del fabbisogno standard complessivo² non compensato dalla riduzione del 5,5% della *"Distanza in Km tra il comune e gli impianti"* (passata da 33,63 km del 2015 a 31,75 km del 2016).

² A seguito dell'incremento del peso di questa funzione si osserva una corrispondente riduzione del peso di tutte le altre funzioni come evidenziato nell'**Appendice C**.



Analisi di sensitività

Figura 9.2: Smaltimento rifiuti, confronto tra la variazione percentuale del fabbisogno e la variazione percentuale della quantità di rifiuti

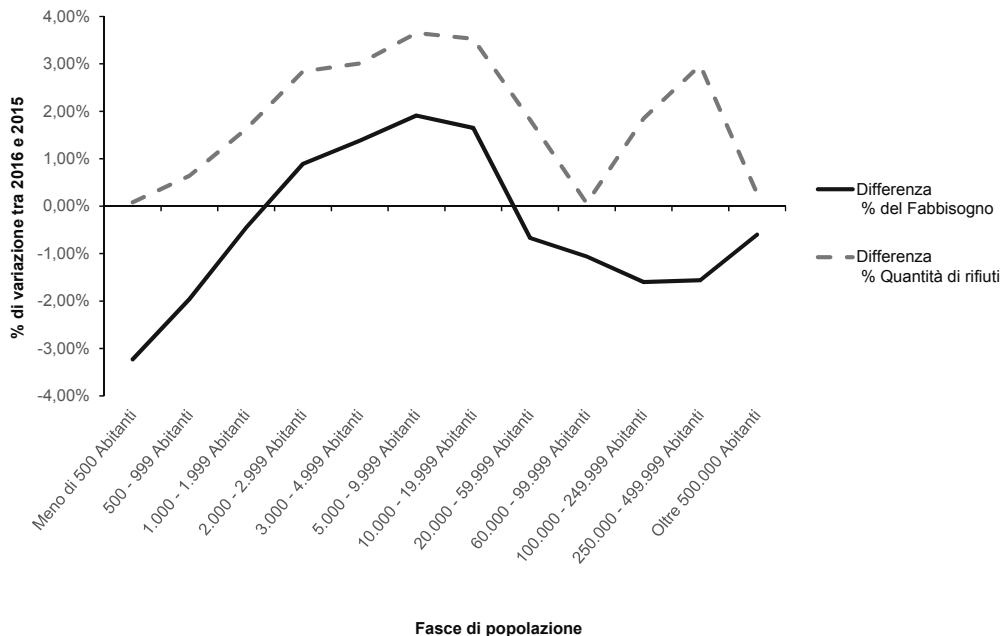



Tabella 9.2: Smaltimento rifiuti, stima dell'elasticità tra fabbisogno e singole variabili

Variabile	Coefficienti stimati (β)	$H_0 : \beta = 0$ Pr > t	Stima standardizzata
Quota di raccolta differenziata sui rifiuti urbani totali	0,00005127	0,1553	0,0445
Distanza in Km tra il comune e gli impianti (media ponderata con le tonnellate smaltite)	0,00011512	0,0277	0,05836
Prezzo medio comunale della benzina (prezzo al litro)	-0,00000285	0,5019	-0,01078
R^2		0,0051	
N. di osservazioni		6.635	

Gli Standard Error sono robusti per l'eteroschedasticità




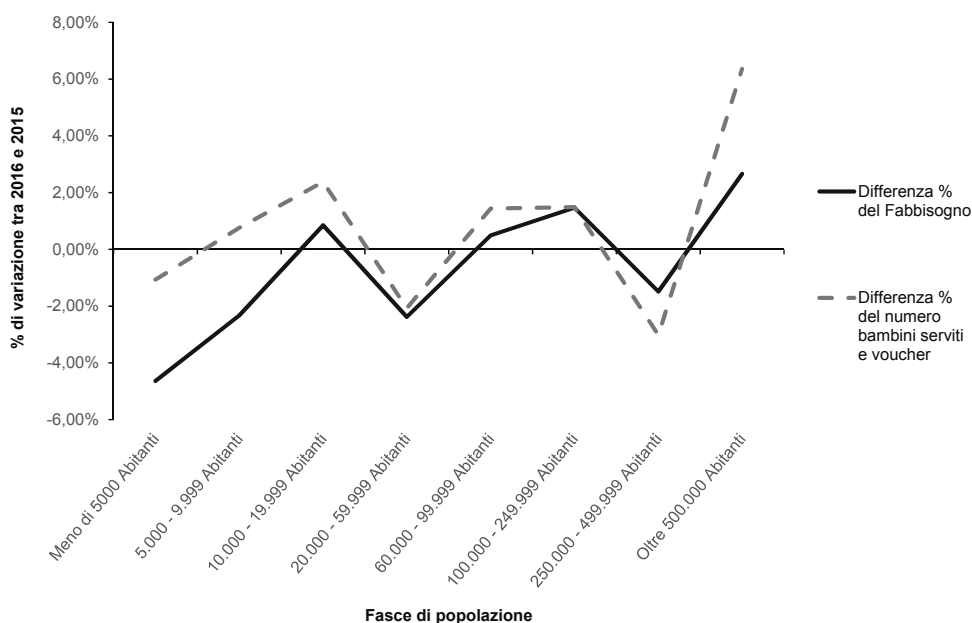
Analisi di sensitività

9.3 ASILI NIDO

Per il servizio di *Asili nido* la **Figura 9.3** mostra una stretta corrispondenza tra la variazione percentuale del fabbisogno e la variazione percentuale del principale indicatore di output rappresentato dal "Numero di utenti serviti", che a livello nazionale è passata da 161.739 unità del 2015 a 163.964 unità del 2016 con un incremento dell'1,4% caratterizzato principalmente dall'aumento dei vouchers.

Dalla stima delle elasticità del fabbisogno rispetto alle altre variabili riportate nella **Tabella 9.3** emergono valori statisticamente significativi solo per la quota di "Bambini frequentanti", la quota di "Bambini che usufruiscono del servizio refezione" e, da ultimo, del "Livello delle locazioni immobiliari ad uso ufficio". Conseguentemente, è a queste variabili che va attribuito un impatto sul fabbisogno dei singoli comuni a seguito dell'aggiornamento, sia pur in misura largamente minore rispetto a quanto derivi dalla variazione del numero complessivo di bambini serviti.

Figura 9.3: Asili nido, confronto tra la variazione percentuale del fabbisogno e la variazione percentuale dei bambini serviti e voucher




Analisi di sensitività

Tabella 9.3: Asili nido, stima dell'elasticità tra fabbisogno e singole variabili

Variabile	Coefficienti stimati ($\hat{\beta}$)	$H_0: \beta = 0$ Pr > t	Stima standardizzata
Bambini frequentanti	0,01531	0,008	0,09617
Bambini frequentanti sezioni a tempo parziale	0,0008071	0,5938	0,02185
Bambini in asilo nido a gestione esterna	0,00402	0,8399	0,02512
Bambini che usufruiscono del servizio refezione	0,00817	0,0179	0,0583
Utenti lattanti	0,00027287	0,8109	0,0214
Superficie complessiva	0,00001526	0,8099	0,00157
Costo medio del lavoro per addetto	-0,00048495	0,8472	-0,00375
Livello delle locazioni immobiliari ad uso ufficio (prezzo mensile al mq)	0,03685	0,0008	0,04563
R^2		0,0147	
N. di osservazioni		2.619	

Gli Standard Error sono robusti per l'eteroschedasticità



Analisi di sensitività


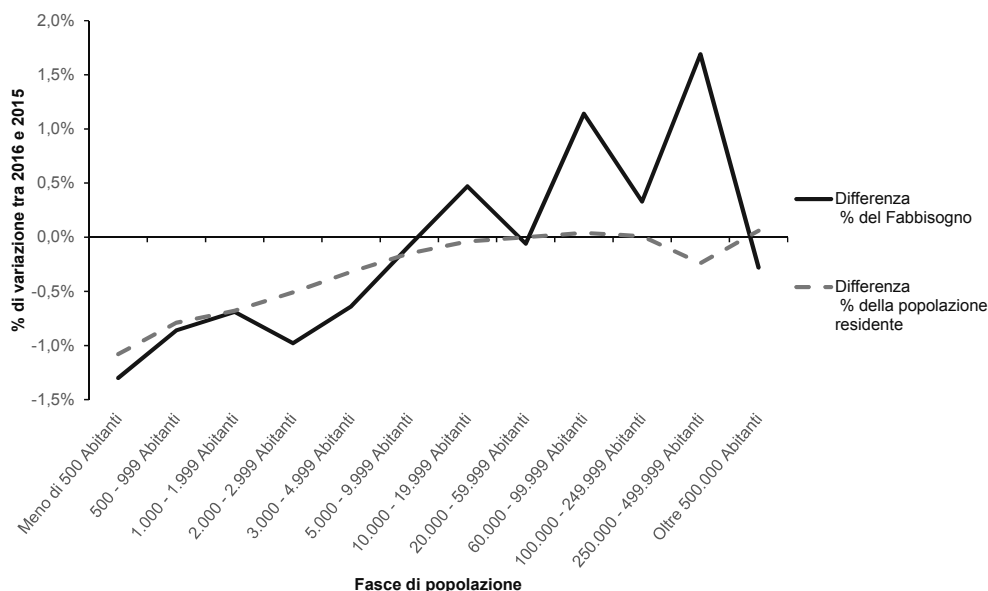
9.4 FUNZIONI GENERALI

In merito ai servizi delle *Funzioni generali di amministrazione, di gestione e di controllo*, dalla **Figura 9.4** si nota una stretta relazione tra la variazione percentuale del fabbisogno e la variazione percentuale della "Popolazione residente", passata da 51.525.535 unità del 2015 a 51.470.735 unità del 2016 con una riduzione più evidente nei piccoli comuni e una sostanziale stabilità nei comuni di più ampie dimensioni, variabile che può essere identificata come la principale causa di cambiamento del fabbisogno standard a seguito dell'aggiornamento.

La stima delle elasticità del fabbisogno rispetto alle altre variabili, riportata nella **Tabella 9.4**, mostra soltanto per il "Costo medio del lavoro per addetto", la "Spesa media per software e hardware" ed il "Livello delle locazioni immobiliari ad uso ufficio" valori statisticamente significativi identificando, quindi, in queste tre variabili le altre fonti principali di mutamento del fabbisogno.

Da ultimo, si evidenzia come l'incremento della quota di "Popolazione oltre i 65 anni" registrato tra il 2016 e il 2015 (si consideri quanto riportato nella **Tabella 4.2**) non sembra esercitare nessun impatto significativo sulla variazione del fabbisogno dei singoli enti in quanto l'incremento, per tale variabile, è stato abbastanza uniforme per tutti i comuni.

Figura 9.4: Funzioni generali, confronto tra la variazione percentuale del fabbisogno e la variazione percentuale della popolazione residente




Analisi di sensitività

Tabella 9.4: Funzioni generali, stima dell'elasticità tra fabbisogno e singole variabili

Variabile	Coefficienti stimati (β)	$H_0: \beta = 0$ Pr > t	Stima standardizzata
Popolazione oltre i 65 anni	0,00011961	0,2079	0,02907
Totale immobili (Cat. A,B,C,D,E) - Solo persone fisiche	0,00011727	0,2797	0,02843
Addetti alle attività dei servizi di alloggio e di ristorazione	0,00024352	0,4896	0,10827
Costo medio del lavoro per addetto	0,00025924	< 0,0001	0,07722
Spesa media per software e hardware	0,00026769	< 0,0001	0,11506
Livello delle locazioni immobiliari ad uso ufficio (prezzo mensile al mq)	0,00044255	0,002	0,02658
R ²		0,032	
N. di osservazioni		6.635	

Gli Standard Error sono robusti per l'eteroschedasticità




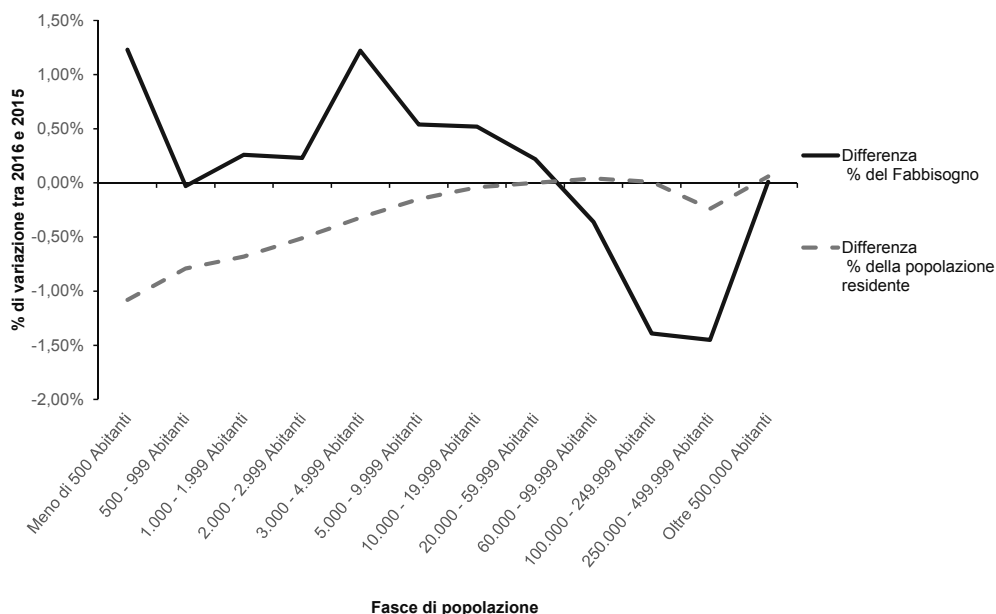
Analisi di sensitività

9.5 POLIZIA LOCALE

In merito ai servizi delle funzione di *Polizia Locale* dalla **Figura 9.5** non emerge nessuna relazione stretta tra la variazione della "Popolazione residente" e la variazione del fabbisogno standard. Le cause dell'incremento del fabbisogno che si osserva nei comuni sotto i 20.000 abitanti e le ragioni della riduzione che invece si registra nei comuni con più di 20.000 abitanti vanno ricercate, quindi, nelle altre variabili determinanti.

In particolare, dalla stima dell'elasticità del fabbisogno rispetto alle altre variabili riportata nella **Tabella 9.5** si nota come ad esercitare l'impatto più consistente sul fabbisogno sono le dummy "Presenza servizio di polizia armato" e "Presenza servizio di polizia notturno". Di minore importanza, anche se statisticamente significativo, è l'impatto esercitato sul fabbisogno dalla variazione del "Costo medio del lavoro per addetto" e della "Spesa media per l'uso dei veicoli (assicurazioni e carburanti)".

Figura 9.5: Polizia locale, confronto tra la variazione percentuale del fabbisogno e la variazione percentuale della popolazione residente



Analisi di sensitività

Tabella 9.5: Polizia locale, stima dell'elasticità tra fabbisogno e singole variabili

Variabile	Coefficienti stimati (β)	$H_0: \beta = 0$ Pr > t	Stima standardizzata
Densità abitativa (abitanti per Km ²)	-0,00040781	0,4947	-0,00325
Giornate annue di mercati	0,00216	0,3765	0,06492
Stalli per la sosta a pagamento	0,00032814	0,9022	0,02611
Presenze turistiche	0,00002725	0,9013	0,00267
Numero di scuole	0,00035193	0,677	0,02166
Addetti dei settori manifestazioni e servizi di alloggio e ristorazione	0,00001105	0,7018	0,00806
Presenza servizio di polizia armato	0,09318	< .0001	0,35584
Presenza servizio di polizia notturno	0,06955	< .0001	0,29368
Querele e denunce ricevute	0,0000904	0,8946	0,02304
Arresti, comunicazioni notizie di reato, sequestri penali, TSO eseguiti	0,00018163	0,589	0,03158
Costo medio del lavoro per addetto	0,00028918	0,0075	0,02595
Spesa media per l'uso dei veicoli (assicurazioni e carburante)	0,00165	0,0003	0,04305
Livello delle locazioni immobiliari ad uso ufficio (prezzo mensile al mq)	0,00084171	0,2988	0,01164
R ²		0,282	
N. di osservazioni		6.635	

Gli Standard Error sono robusti per l'eteroschedasticità



Analisi di sensitività


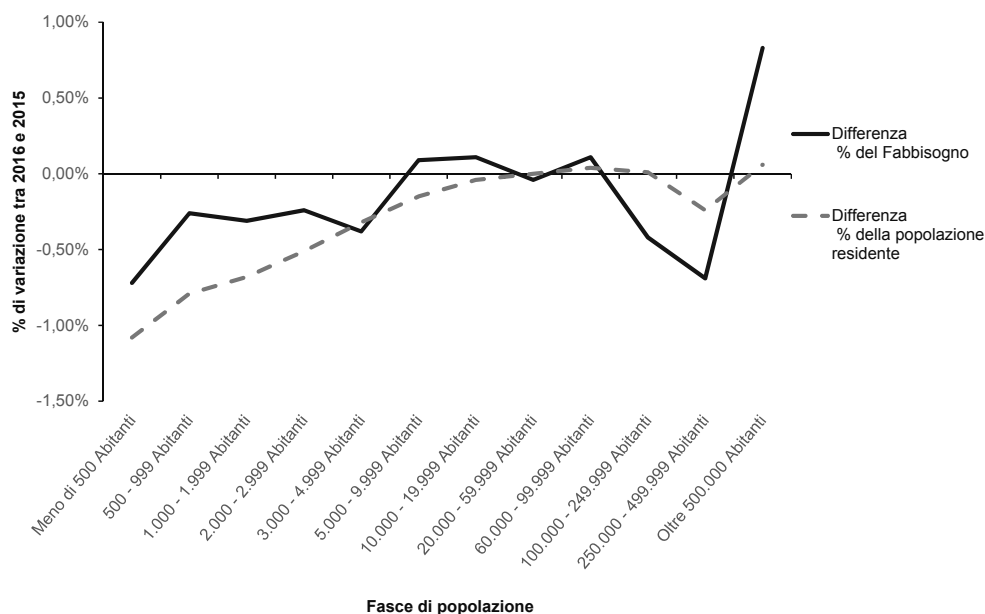
9.6 VIABILITÀ E TERRITORIO

In merito ai *Servizi di pubblica utilità* la **Figura 9.6** mostra una relazione stretta tra la variazione del fabbisogno standard e la variazione della "Popolazione residente" che a livello nazionale è passata da 51.525.535 unità del 2015 a 51.470.735 unità del 2016 con una riduzione più marcata nei piccoli comuni e una sostanziale stabilità nei comuni di più ampie dimensioni.

In generale, però, il fabbisogno sembra rimanere molto stabile dopo l'aggiornamento delle variabili, in quanto si notano delle variazioni di un certo rilievo solo agli estremi della distribuzione dei comuni in ordine di popolazione.

In particolare, si registra una variazione media verso l'alto, di circa l'1%, per i comuni con più di 500.000 abitanti mentre per il resto dei comuni la variazione risulta molto più contenuta. Le ragioni del cambiamento sono ascrivibili principalmente all'incremento della "Spesa media per investimenti nel settore viabilità", relativamente ai comuni di questa fascia di popolazione, oltre che al "Costo medio del lavoro per addetto nel settore viabilità" che, come evidenziato dalla **Tabella 9.6**, presenta una elasticità significativa rispetto al fabbisogno. Tra le altre variabili, che in misura più ridotta, contribuiscono alla variazione del fabbisogno bisogna considerare il *Numero totale di veicoli*, per i quali si registra a livello nazionale un incremento statisticamente significativo (si consideri la **Tabella 6.2**) oltre che una stima statisticamente significativa dell'elasticità rispetto al fabbisogno.

Figura 9.6: Viabilità e territorio, confronto tra la variazione percentuale del fabbisogno e la variazione percentuale della popolazione residente



Analisi di sensitività

Tabella 9.6: Viabilità e territorio, stima dell'elasticità tra fabbisogno e singole variabili

Variabile	Coefficienti stimati (β)	$H_0: \beta = 0$ Pr > t	Stima standardizzata
Numero totale di veicoli	0,00000722	0,0441	0,01461
Totale unità locali	0,00000144	0,6175	0,00224
Presenze turistiche	-0,00005154	0,7259	-0,00739
Stalli per la sosta a pagamento	0,0011	0,676	0,05489
Punti luce mantenuti	0,00051267	0,1453	0,04757
Spesa media per investimenti nel settore viabilità	0,00009678	0,4521	0,05093
Costo medio del lavoro per addetto nel settore viabilità	0,00103	< .0001	0,05575
R^2		0,0103	
N. di osservazioni		6.635	

Gli Standard Error sono robusti per l'eteroschedasticità



Analisi di sensitività

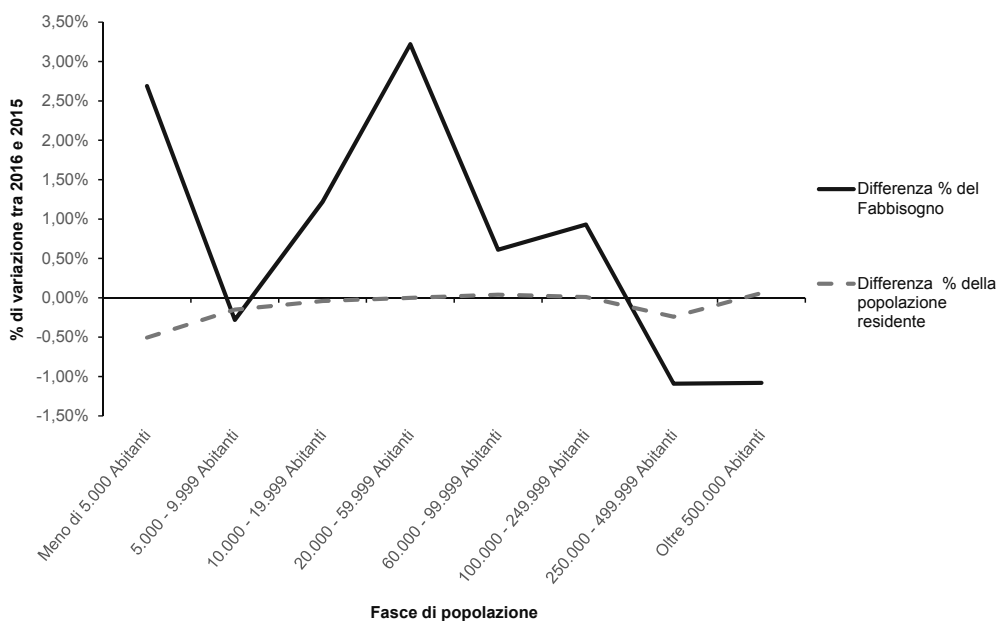
9.7 TRASPORTO PUBBLICO LOCALE

Con riferimento al servizio di TPL, dalla **Figura 9.7** non emerge nessuna relazione stretta tra la variazione della "Popolazione residente" e la variazione del fabbisogno standard. Le cause dell'incremento del fabbisogno che si osserva nei comuni sotto i 100.000 abitanti e le ragioni della riduzione che invece si registra nei comuni con più di 100.000 abitanti vanno ricercate, quindi, nelle altre variabili determinanti.

In particolare, dalla stima dell'elasticità del fabbisogno rispetto alle altre variabili riportata nella **Tabella 9.7** si nota come ad esercitare l'impatto più consistente sul fabbisogno sono le dummy che identificano la "Presenza km percorsi e/o passeggeri trasportati" e la "Presenza del servizio urbano navigazione, servizio impianti con fune e servizio filoviario" il cui valore è aumentato nei comuni sotto i 100.000 abitanti a seguito, rispettivamente, del mutamento delle forme di gestione associata e del miglioramento della qualità dei dati raccolti con il questionario FC30U. Comunque, è importate precisare che si tratta di variazioni ascrivibili a un numero molto esiguo di comuni in quanto entrambe le variabili non mostrano variazioni significative del loro valore medio complessivo.

Da ultimo, la riduzione del "Prezzo medio comunale della benzina" e l'incremento della *Popolazione sopra i 65 anni* non hanno prodotto variazioni sul fabbisogno standard né in aggregato né per i singoli comuni in quanto entrambi sono generalizzati lungo tutta la penisola.

Figura 9.7: TPL, confronto tra la variazione percentuale del fabbisogno e la variazione percentuale della popolazione residente




Analisi di sensitività

Tabella 9.7: TPL, stima dell'elasticità tra fabbisogno e singole variabili

Variabile	Coefficienti stimati ($\hat{\beta}$)	$H_0: \beta = 0$ Pr > t	Stima standardizzata
Alunni della scuola secondaria di secondo grado e studenti universitari	0,0088	0,2722	0,00551
Presenze turistiche	0,00034232	0,4846	0,00227
Popolazione oltre i 65 anni	-0,00156	0,3498	-0,00649
Prezzo medio comunale della benzina (prezzo al litro)	0,00021134	0,7635	0,01843
Presenza km percorsi e/o passeggeri trasportati	0,47668	< 0,0001	0,06255
Presenza del servizio urbano navigazione, servizio impianti con fune e servizio filoviario	0,82012	< 0,0001	0,09632
R^2		0,0112	
N. di osservazioni		1.626	

Gli Standard Error sono robusti per l'eteroschedasticità



Analisi di sensitività

9.8 SERVIZI SOCIALI


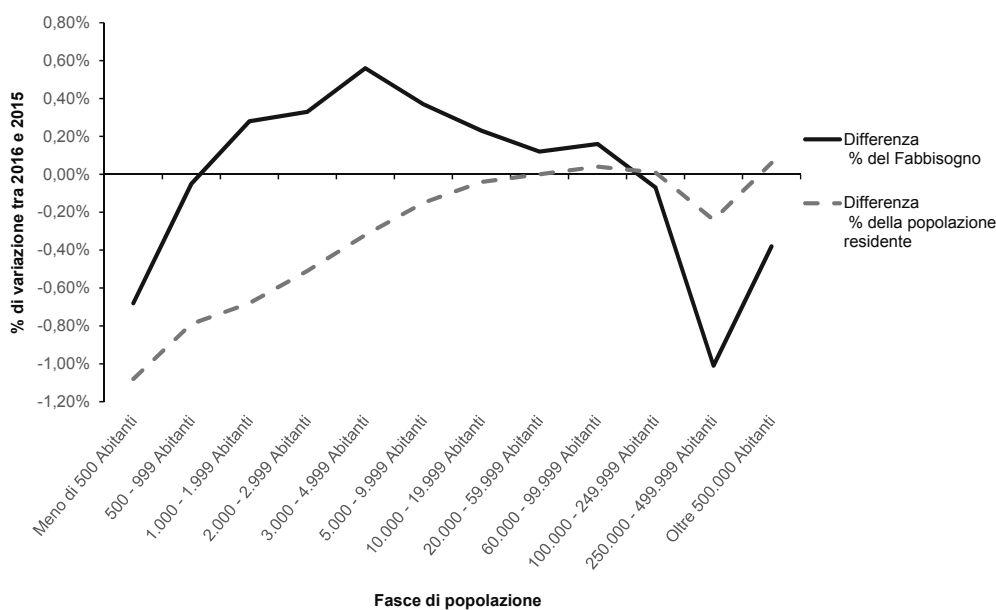
In merito ai servizi del *Settore sociale al netto del servizio di asili nido*, la **Figura 9.8** mostra una relazione esistente, ma non molto marcata, tra la variazione percentuale del fabbisogno standard registrata nelle due annualità (2016 vs 2015) e la variazione percentuale della *“Popolazione residente”* che, a livello nazionale, è passata da 51.525.535 unità del 2015 a 51.470.735 unità del 2016 con una riduzione più evidente nei piccoli comuni e una sostanziale stabilità nei comuni di più ampie dimensioni.

In particolare, si nota come la riduzione del fabbisogno si accompagni alla riduzione della popolazione solo nel caso dei piccoli comuni sotto i mille abitanti. Le cause dell'incremento del fabbisogno che si osserva nei comuni tra 1.000 e 100.000 abitanti e le ragioni della riduzione che invece si registra nei comuni con più di 100.000 abitanti vanno ricercate, quindi, nelle altre variabili determinanti.

Dalla stima dell'elasticità del fabbisogno rispetto alle altre variabili, riportata nella **Tabella 9.8**, si nota come ad esercitare l'impatto più consistente sul fabbisogno siano la variabile politomica che identifica la *“Presenza complessiva delle tipologie di target serviti”* e la dummy che identifica la *“Presenza di utenti nella macro area di interventi e servizi sociali con Strutture”*. Di minore importanza, anche se statisticamente significativo, è l'impatto esercitato sul fabbisogno dalla variazione del *“Livello delle locazioni immobiliari ad uso ufficio”* e dagli *“Alumni disabili (scuola d'infanzia, scuola primaria e secondaria)”*

Da ultimo, bisogna notare come l'incremento della *Popolazione sopra i 65 anni* non abbia prodotto variazioni significative sul fabbisogno standard trattandosi di un incremento generalizzato lungo tutta la penisola.

Figura 9.8: Servizi sociali, confronto tra la variazione percentuale del fabbisogno e la variazione percentuale della popolazione residente




Analisi di sensitività

Tabella 9.8: Servizi sociali, stima dell'elasticità tra fabbisogno e singole variabili

Variabile	Coefficienti stimati (β)	$H_0: \beta = 0$ Pr > t	Stima standardizzata
Popolazione oltre i 65 anni	0,00034799	0,2258	0,03285
Alunni disabili (scuola d'infanzia, scuola primaria e secondaria)	0,00004798	0,157	0,01773
Indice di deprivazione socio-economica a livello comunale	0,00017151	0,7322	0,01572
Livello delle locazioni immobiliari ad uso ufficio (prezzo mensile al mq)	0,00119	< 0,0001	0,02785
Presenza di utenti nella macro area di interventi e servizi sociali "Strutture"	0,0762	< 0,0001	0,5812
Presenza complessiva delle tipologie di target serviti	0,02287	< 0,0001	0,49864
R ²		0,7452	
N. di osservazioni		6.635	

Gli Standard Error sono robusti per l'eteroschedasticità



Parte V
APPENDICI



A

LE VARIABILI RELATIVE AI PREZZI DEI
FATTORI PRODUTTIVI

Le variabili relative ai prezzi dei fattori produttivi sono state aggiornate considerando i nuovi valori disponibili con riferimento all'annualità 2016 desunti sia da fonti ufficiali, sia dal questionario FC30U. Le regole seguite per la costruzione e il processo di normalizzazione delle singole variabili sono quelle della metodologia vigente riportate nell'**Appendice B** della Nota FaS 2016.

Per il "Costo medio del lavoro del settore privato" la variabile concorre al calcolo del fabbisogno standard in scostamento percentuale dalla media nazionale che, per il 2016 è risultata pari a euro 30.540,85.

Di seguito sono riportati i nuovi valori mediani dei prezzi che sono stati normalizzati a livello regionale e di fascia di popolazione.


La **Tabella A.1** riporta i valori mediani del "Costo medio del lavoro per addetto" relativo alle *Funzioni generali di amministrazione, di gestione e di controllo*; la variabile concorre al calcolo del fabbisogno standard in scostamento percentuale dalla media nazionale che, per il 2016 è risultata pari a euro 43.488,41.

Tabella A.1: Funzioni generali - Costo medio del lavoro per addetto

Regioni	Classi dimensionali									
	Meno di 500 Abitanti	500 - 999 Abitanti	1.000 - 1.999 Abitanti	2.000 - 2.999 Abitanti	3.000 - 4.999 Abitanti	5.000 - 9.999 Abitanti	10.000 - 19.999 Abitanti	20.000 - 59.999 Abitanti	60.000 - 99.999 Abitanti	Oltre 100.000 Abitanti
PIEMONTE	48.263,74	46.236,89	46.379,00	44.674,28	43.353,37	41.726,79	41.490,43	39.830,09	42.126,11	42.561,60
LOMBARDIA	43.537,93	44.010,80	44.092,46	43.975,35	42.882,96	42.399,98	41.476,95	39.669,92	41.194,56	41.711,75
VENETO	37.858,69	40.157,43	40.554,90	40.807,64	42.122,80	42.427,65	40.555,41	40.833,51	40.418,23	41.555,64
LIGURIA	43.370,84	49.271,55	44.829,36	40.811,09	43.768,88	39.779,47	37.586,22	40.738,00	40.822,45	41.257,93
EMILIA ROMAGNA	42.680,89	46.018,06	43.598,27	41.917,36	39.401,78	39.886,38	39.863,12	39.440,06	39.336,92	41.020,26
TOSCANA	43.304,60	42.110,71	42.826,13	44.999,42	41.917,52	41.835,24	39.477,35	38.916,29	39.699,15	39.878,03
UMBRIA	44.251,63	48.842,75	45.467,63	45.442,49	41.690,19	39.167,52	42.482,57	39.791,36	(*)	41.343,15
MARCHE	45.084,61	44.479,86	50.834,11	47.249,85	38.696,48	42.263,13	41.617,32	39.957,85	41.740,64	42.176,12
LAZIO	44.459,79	46.237,86	43.090,77	42.575,01	43.103,99	41.626,47	45.505,79	39.436,48	42.107,08	42.008,72
ABRUZZO**	42.135,77	43.793,41	45.209,45	44.796,91	46.650,19	45.555,31	41.338,39	43.471,82	42.376,68	42.812,16
MOLISE**	42.135,77	43.793,41	45.209,45	44.796,91	46.650,19	45.555,31	41.338,39	43.471,82	(*)	(*)
CAMPANIA**	41.957,38	46.277,63	43.053,12	42.980,98	43.273,04	42.335,86	42.277,72	40.747,59	44.062,25	41.728,77
PUGLIA	46.438,62	46.992,86	49.746,71	45.525,02	44.420,24	43.592,74	43.424,41	42.202,40	49.256,97	48.084,90
BASILICATA**	41.957,38	46.277,63	43.053,12	42.980,98	43.273,04	42.335,86	42.277,72	(*)	44.062,25	(*)
CALABRIA	40.740,28	45.021,03	43.305,78	38.758,00	38.729,51	37.682,48	38.078,67	34.520,81	39.169,45	38.933,36

(*) Identifica il valore mancante dovuto all'assenza di comuni in una determinata fascia e regione

(**) Le regioni Abruzzo e Molise e le regioni Campania e Basilicata presentano gli stessi valori in quanto, per la normalizzazione dei prezzi, sono state aggregate



LE VARIABILI RELATIVE AI PREZZI DEI FATTORI PRODUTTIVI

La **Tabella A.2** riporta i valori mediani del “Costo medio del lavoro per addetto” relativo alle funzioni di *Polizia Locale*; la variabile concorre al calcolo del fabbisogno standard in scostamento percentuale dalla media nazionale che, per il 2016 è risultata pari a euro 39.346,85.

Tabella A.2: Polizia locale - Costo medio del lavoro per addetto

Regioni	Classi dimensionali									
	Meno di 500 Abitanti	500 – 999 Abitanti	1.000 – 1.999 Abitanti	2.000 – 2.999 Abitanti	3.000 – 4.999 Abitanti	5.000 – 9.999 Abitanti	10.000 – 19.999 Abitanti	20.000 – 59.999 Abitanti	60.000 – 99.999 Abitanti	Oltre 100.000 Abitanti
PIEMONTE	39.411,40	40.024,95	40.000,00	40.152,57	40.437,91	39.576,41	38.959,89	39.378,01	40.228,83	43.289,32
LOMBARDIA	39.807,49	39.450,03	39.211,95	39.306,00	40.043,87	40.495,00	39.923,78	39.639,14	41.340,91	48.649,27
VENETO	38.018,46	37.616,39	38.151,45	38.698,32	37.658,72	39.278,20	38.916,28	39.252,18	38.796,09	41.902,47
LIGURIA	40.345,31	38.130,38	38.620,28	39.528,37	40.195,17	41.133,85	39.682,96	39.982,73	40.052,42	43.112,91
EMILIA ROMAGNA	38.729,97	40.046,98	35.744,20	41.001,86	40.689,52	39.084,25	39.999,61	39.402,90	36.985,39	41.280,11
TOSCANA	39.350,73	38.731,43	35.838,86	37.147,14	41.380,74	40.641,24	41.285,27	39.833,61	39.957,50	43.193,68
UMBRIA	41.406,25	38.696,51	41.501,14	40.457,56	36.596,59	37.927,72	39.968,98	40.193,68	(*)	43.298,95
MARCHE	35.051,10	37.681,71	38.817,33	38.581,50	39.912,48	42.204,29	38.449,99	40.927,23	39.399,61	42.460,10
LAZIO	38.666,23	34.974,26	39.038,22	38.329,63	38.815,08	39.295,60	37.917,65	39.236,98	38.318,62	41.892,12
ABRUZZO**	38.380,53	36.180,06	38.092,90	40.082,60	38.023,02	37.806,44	38.853,31	37.699,49	38.111,75	41.172,24
MOLISE**	38.380,53	36.180,06	38.092,90	40.082,60	38.023,02	37.806,44	38.853,31	37.699,49	(*)	(*)
CAMPANIA**	34.340,33	35.059,00	34.746,19	36.929,84	39.100,86	39.349,68	38.723,87	38.269,97	36.613,06	40.994,65
PUGLIA	38.774,85	38.010,53	38.263,11	35.180,46	41.460,35	39.871,26	39.396,98	40.284,12	40.002,12	35.834,11
BASILICATA**	34.340,33	35.059,00	34.746,19	36.929,84	39.100,86	39.349,68	38.723,87	(*)	36.613,06	(*)
CALABRIA	36.045,00	35.412,05	35.544,28	36.016,66	36.227,06	36.476,35	37.626,54	34.015,43	31.966,79	39.247,57

(*) Identifica il valore mancante dovuto all'assenza di comuni in una determinata fascia e regione

(**) Le regioni Abruzzo e Molise e le regioni Campania e Basilicata presentano gli stessi valori in quanto, per la normalizzazione dei prezzi, sono state aggregate


La **Tabella A.3** riporta i valori mediani del “Costo medio del lavoro per addetto” relativo ai *Servizi di pubblica utilità* nel settore della viabilità; la variabile concorre al calcolo del fabbisogno standard in scostamento percentuale dalla media nazionale che, per il 2016 è pari a euro 35.771,15.

Tabella A.3: Viabilità e Territorio - Costo medio del lavoro per addetto

Regioni	Classi dimensionali									
	Meno di 500 Abitanti	500 – 999 Abitanti	1.000 – 1.999 Abitanti	2.000 – 2.999 Abitanti	3.000 – 4.999 Abitanti	5.000 – 9.999 Abitanti	10.000 – 19.999 Abitanti	20.000 – 59.999 Abitanti	60.000 – 99.999 Abitanti	Oltre 100.000 Abitanti
PIEMONTE	34.116,24	33.579,95	34.556,41	34.875,15	33.281,16	33.576,17	33.639,84	34.525,86	38.163,84	41.062,19
LOMBARDIA	32.581,91	34.216,68	34.084,23	34.332,00	36.291,95	32.881,83	34.880,05	38.192,37	38.956,99	42.946,69
VENETO	33.300,10	32.924,03	33.814,09	32.137,49	33.165,23	33.712,08	34.739,28	34.878,30	38.242,29	43.010,12
LIGURIA	34.916,64	37.935,16	32.429,33	31.201,36	30.020,67	33.763,55	38.367,01	34.982,66	38.634,34	41.532,69
EMILIA ROMAGNA	32.322,95	31.563,57	32.803,85	34.276,82	34.173,40	32.870,64	33.418,94	34.657,42	37.506,54	36.962,88
TOSCANA	33.331,30	35.094,45	37.876,40	31.552,79	33.101,92	34.085,37	32.109,96	35.165,80	39.888,44	41.413,24
UMBRIA	30.048,84	32.574,67	31.048,70	33.138,15	33.355,95	31.248,08	32.138,08	36.452,99	(*)	39.814,91
MARCHE	31.806,52	36.069,27	30.862,09	35.192,09	36.009,02	32.094,88	31.379,70	33.841,82	36.990,11	39.888,46
LAZIO	34.673,21	40.261,00	39.954,35	29.757,55	31.531,03	34.699,93	29.655,65	33.293,20	53.035,79	41.017,14
ABRUZZO**	30.968,57	31.421,60	32.211,16	29.871,49	32.949,55	35.188,70	36.148,59	33.654,13	35.928,87	38.827,22
MOLISE**	30.968,57	31.421,60	32.211,16	29.871,49	32.949,55	35.188,70	36.148,59	33.654,13	(*)	(*)
CAMPANIA**	33.077,18	41.065,16	32.592,05	34.480,11	30.287,23	35.656,37	34.294,97	35.057,25	36.007,93	41.159,12
PUGLIA	35.389,79	37.152,94	40.657,34	38.964,70	40.769,84	30.965,94	34.980,61	34.218,00	43.561,48	35.746,48
BASILICATA**	33.077,18	41.065,16	32.592,05	34.480,11	30.287,23	35.656,37	34.294,97	(*)	36.007,93	(*)
CALABRIA	27.017,86	34.157,98	34.365,62	29.777,85	30.977,50	29.083,18	30.506,50	28.143,50	35.165,79	38.064,14

(*) Identifica il valore mancante dovuto all'assenza di comuni in una determinata fascia e regione

(**) Le regioni Abruzzo e Molise e le regioni Campania e Basilicata presentano gli stessi valori in quanto, per la normalizzazione dei prezzi, sono state aggregate



LE VARIABILI RELATIVE AI PREZZI DEI FATTORI PRODUTTIVI

Nella **Tabella A.4** vengono riportati i valori mediani della variabile “Costo medio del lavoro per addetto” per il servizio di *Asili nido*; la variabile concorre al calcolo del fabbisogno standard in scostamento percentuale dalla media nazionale che, per il 2016, è pari a euro 32.302,15.

Tabella A.4: Asili nido - Costo medio del lavoro per addetto

Regioni	Classi dimensionali									
	Meno di 500 Abitanti	500 – 999 Abitanti	1.000 – 1.999 Abitanti	2.000 – 2.999 Abitanti	3.000 – 4.999 Abitanti	5.000 – 9.999 Abitanti	10.000 – 19.999 Abitanti	20.000 – 59.999 Abitanti	60.000 – 99.999 Abitanti	Oltre 100.000 Abitanti
PIEMONTE	31.791,95	31.791,95	31.791,95	31.791,95	31.791,95	33.194,19	32.838,31	32.651,54	33.192,28	35.003,71
LOMBARDIA	31.791,95	31.791,95	31.791,95	31.791,95	31.791,95	33.194,19	32.838,31	32.651,54	33.192,28	35.003,71
VENETO	31.485,36	31.485,36	31.485,36	31.485,36	31.485,36	32.064,77	32.169,41	33.190,32	31.872,96	32.009,60
LIGURIA	31.791,95	31.791,95	31.791,95	31.791,95	31.791,95	33.194,19	32.838,31	32.651,54	33.192,28	35.003,71
EMILIA ROMAGNA	31.485,36	31.485,36	31.485,36	31.485,36	31.485,36	32.064,77	32.169,41	33.190,32	31.872,96	32.009,60
TOSCANA	30.665,88	30.665,88	30.665,88	30.665,88	30.665,88	31.047,60	31.536,62	31.928,29	32.999,56	33.155,97
UMBRIA	30.665,88	30.665,88	30.665,88	30.665,88	30.665,88	31.047,60	31.536,62	31.928,29	(*)	33.155,97
MARCHE	30.665,88	30.665,88	30.665,88	30.665,88	30.665,88	31.047,60	31.536,62	31.928,29	32.999,56	33.155,97
LAZIO	30.665,88	30.665,88	30.665,88	30.665,88	30.665,88	31.047,60	31.536,62	31.928,29	32.999,56	33.155,97
ABRUZZO	27.683,49	27.683,49	27.683,49	27.683,49	27.683,49	30.328,27	30.716,79	31.922,20	29.407,92	33.723,53
MOLISE	27.683,49	27.683,49	27.683,49	27.683,49	27.683,49	30.328,27	30.716,79	31.922,20	(*)	(*)
CAMPANIA	27.683,49	27.683,49	27.683,49	27.683,49	27.683,49	30.328,27	30.716,79	31.922,20	29.407,92	33.723,53
PUGLIA	27.683,49	27.683,49	27.683,49	27.683,49	27.683,49	30.328,27	30.716,79	31.922,20	29.407,92	33.723,53
BASILICATA	27.683,49	27.683,49	27.683,49	27.683,49	27.683,49	30.328,27	30.716,79	(*)	29.407,92	(*)
CALABRIA	27.683,49	27.683,49	27.683,49	27.683,49	27.683,49	30.328,27	30.716,79	31.922,20	29.407,92	33.723,53

(*) Identifica il valore mancante dovuto all'assenza di comuni in una determinata fascia e regione

Le regioni appartenenti alla medesima area geografica presentano gli stessi valori in quanto, per la normalizzazione dei prezzi, sono state aggregate; analogamente sono state aggregate le classi dimensionali fino a 5.000 abitanti


Nella **Tabella A.5** vengono riportati i valori medi della variabile “Spesa media per l'uso dei veicoli (assicurazioni e carburante)” per le funzioni di *Polizia Locale*; la variabile concorre al calcolo del fabbisogno standard in scostamento percentuale dalla media nazionale pari, per il 2016, a euro 1.646,58.

Tabella A.5: Polizia Locale - Spesa media per l'uso dei veicoli (assicurazioni e carburante)

Regioni	Classi dimensionali									
	Meno di 500 Abitanti	500 – 999 Abitanti	1.000 – 1.999 Abitanti	2.000 – 2.999 Abitanti	3.000 – 4.999 Abitanti	5.000 – 9.999 Abitanti	10.000 – 19.999 Abitanti	20.000 – 59.999 Abitanti	60.000 – 99.999 Abitanti	Oltre 100.000 Abitanti
PIEMONTE	992,96	1.388,63	1.194,50	1.286,63	1.409,49	1.474,01	1.206,70	1.164,74	1.025,77	802,30
LOMBARDIA	1.763,13	1.827,97	1.451,38	1.353,19	1.510,95	1.424,65	1.379,52	1.369,06	1.262,83	1.040,12
VENETO	1.167,22	1.616,10	1.785,93	1.339,77	1.370,00	1.470,42	1.421,64	1.285,59	1.154,29	1.216,94
LIGURIA	4.472,00	1.565,62	871,13	1.287,50	862,68	1.324,62	1.029,73	1.451,63	941,79	718,32
EMILIA ROMAGNA	1.051,81	1.382,25	1.608,00	811,75	1.045,03	1.508,57	1.284,79	1.126,08	1.038,88	824,56
TOSCANA	1.198,87	1.529,32	1.512,00	1.758,11	1.556,16	1.498,00	1.186,51	1.446,40	1.230,12	618,21
UMBRIA	1.240,00	1.570,45	1.660,85	1.238,98	1.253,00	1.883,26	695,52	1.373,48	(*)	1.003,61
MARCHE	923,00	1.099,17	1.039,59	2.073,74	1.395,79	1.105,13	1.226,90	1.507,26	910,08	686,61
LAZIO	1.613,00	1.827,17	1.500,00	1.754,00	2.124,49	1.431,97	2.036,00	1.632,92	847,88	1.290,48
ABRUZZO**	881,00	963,06	1.489,00	1.276,52	1.988,00	1.548,75	1.326,91	1.418,49	1.187,94	964,48
MOLISE**	881,00	963,06	1.489,00	1.276,52	1.988,00	1.548,75	1.326,91	1.418,49	(*)	(*)
CAMPANIA**	3.299,66	1.850,00	1.577,50	1.466,00	2.172,35	1.666,67	1.798,09	2.130,00	1.751,91	1.300,16
PUGLIA	1.411,55	1.742,00	1.685,00	1.650,00	1.425,15	1.835,49	1.645,83	1.506,97	1.398,63	1.808,63
BASILICATA**	3.299,66	1.850,00	1.577,50	1.466,00	2.172,35	1.666,67	1.798,09	(*)	1.751,91	(*)
CALABRIA	1.619,55	1.442,40	1.600,50	2.228,52	1.850,40	2.172,75	2.155,73	1.809,52	1.606,63	1.383,16

(*) Identifica il valore mancante dovuto all'assenza di comuni in una determinata fascia e regione

(**) Le regioni Abruzzo e Molise e le regioni Campania e Basilicata presentano gli stessi valori in quanto, per la normalizzazione dei prezzi, sono state aggregate



LE VARIABILI RELATIVE AI PREZZI DEI FATTORI PRODUTTIVI


Nella **Tabella A.6** vengono riportati i valori medi della variabile "Spesa media per software e hardware" per le *Funzioni generali di amministrazione, di gestione e di controllo*; la variabile concorre al calcolo del fabbisogno standard in scostamento percentuale dalla media nazionale pari, per il 2016, a euro 2.926,90.

Tabella A.6: Funzioni generali - Spesa media per software e hardware

Regioni	Classi dimensionali									
	Meno di 500 Abitanti	500 – 999 Abitanti	1.000 – 1.999 Abitanti	2.000 – 2.999 Abitanti	3.000 – 4.999 Abitanti	5.000 – 9.999 Abitanti	10.000 – 19.999 Abitanti	20.000 – 59.999 Abitanti	60.000 – 99.999 Abitanti	Oltre 100.000 Abitanti
PIEMONTE	1.847,45	1.846,06	2.225,47	1.959,08	2.056,94	2.188,13	1.342,12	1.363,69	1.747,35	2.146,14
LOMBARDIA	2.331,45	3.038,44	3.298,53	2.462,78	2.530,47	2.361,18	2.103,23	2.230,75	1.817,95	1.639,58
VENETO	1.893,28	1.943,92	1.893,28	2.230,34	2.500,00	1.790,78	1.894,65	1.354,48	1.803,23	8.713,02
LIGURIA	823,62	1.860,94	2.161,91	1.947,44	2.165,28	2.809,51	6.328,16	1.460,16	1.504,69	1.903,48
EMILIA ROMAGNA	2.586,52	1.983,62	5.406,56	1.352,01	3.598,04	1.347,70	2.783,86	3.435,62	3.140,60	2.433,89
TOSCANA	2.776,64	2.946,21	2.902,99	3.697,49	2.288,64	4.028,82	2.744,94	1.425,27	1.011,96	3.119,06
UMBRIA	1.782,78	1.952,34	1.878,70	1.043,53	1.960,64	2.902,78	1.848,04	1.503,94	(*)	2.125,19
MARCHE	1.795,27	2.408,92	2.558,67	1.615,82	1.919,57	2.543,57	1.399,20	1.782,08	1.738,89	2.137,68
LAZIO	2.076,44	2.001,95	2.848,70	3.550,14	1.955,58	4.332,18	1.442,98	1.593,15	2.020,06	2.418,85
ABRUZZO**	2.630,41	2.440,76	1.544,13	3.535,74	1.108,11	2.297,48	1.871,62	2.372,00	2.093,54	2.492,32
MOLISE**	2.630,41	2.440,76	1.544,13	3.535,74	1.108,11	2.297,48	1.871,62	2.372,00	(*)	(*)
CAMPANIA**	1.561,75	2.959,27	1.400,00	1.791,20	2.009,99	2.010,00	1.335,24	1.887,30	1.505,37	1.904,16
PUGLIA	2.919,87	3.089,44	2.807,65	1.899,30	1.742,99	1.982,88	3.691,23	3.700,77	2.863,50	3.262,29
BASILICATA**	1.561,75	2.959,27	1.400,00	1.791,20	2.009,99	2.010,00	1.335,24	(*)	1.505,37	(*)
CALABRIA	1.482,09	2.000,00	1.600,55	1.741,34	1.744,37	1.750,00	2.342,70	1.381,19	1.425,72	1.824,51

(*) Identifica il valore mancante dovuto all'assenza di comuni in una determinata fascia e regione

(**) Le regioni Abruzzo e Molise e le regioni Campania e Basilicata presentano gli stessi valori in quanto, per la normalizzazione dei prezzi, sono state aggregate




LE VARIABILI RELATIVE AI PREZZI DEI FATTORI PRODUTTIVI

Nella **Tabella A.7** vengono riportati i valori mediani del “*Livello delle locazioni immobiliari ad uso ufficio*”; la variabile concorre al calcolo del fabbisogno standard in scostamento percentuale dalla media nazionale pari, per il 2016, a euro 4,29. Per questa variabile è stato individuato un limite massimo corrispondente al 90° percentile della distribuzione originaria della variabile pari, per il 2016, a 6,57 euro. I valori che superano il limite massimo sono riportati a tale valore per il calcolo del fabbisogni standard.


Tabella A.7: Livello delle locazioni immobiliari ad uso ufficio prezzo mensile al mq (Osservatorio del mercato immobiliare - Secondo semestre 2016)

Regioni	Classi dimensionali									
	Meno di 500 Abitanti	500 – 999 Abitanti	1.000 – 1.999 Abitanti	2.000 – 2.999 Abitanti	3.000 – 4.999 Abitanti	5.000 – 9.999 Abitanti	10.000 – 19.999 Abitanti	20.000 – 59.999 Abitanti	60.000 – 99.999 Abitanti	Oltre 100.000 Abitanti
PIEMONTE	2,75	2,96	3,32	3,47	3,87	4,12	5,26	5,35	4,28	5,89
LOMBARDIA	3,35	3,77	4,02	4,17	4,45	4,77	5,61	5,88	5,96	9,51
VENETO	3,07	3,48	3,75	3,67	3,94	4,23	4,49	4,59	6,68	4,63
LIGURIA	3,10	4,77	5,16	5,51	7,00	6,33	11,12	8,35	7,36	8,00
EMILIA ROMAGNA	2,61	2,91	4,18	3,30	3,97	4,50	5,34	6,24	6,49	6,05
TOSCANA	11,49	3,85	4,24	4,61	5,39	5,56	6,08	7,00	8,00	8,07
UMBRIA	4,20	4,69	4,58	4,45	3,81	4,26	5,36	6,06	(*)	6,61
MARCHE	3,50	3,54	4,18	4,36	4,31	4,80	5,02	5,98	6,60	5,90
LAZIO	3,93	4,04	5,06	3,96	3,93	4,00	5,48	6,43	5,90	9,18
ABRUZZO	2,75	3,04	3,06	3,14	3,77	3,29	3,96	4,63	4,58	6,29
MOLISE	2,75	3,18	3,18	3,27	3,18	3,43	4,51	3,78	(*)	(*)
CAMPANIA	2,75	3,19	3,03	3,26	3,17	3,62	3,87	3,76	5,14	5,24
PUGLIA	2,55	2,67	2,64	3,20	2,54	3,12	4,21	5,13	5,33	5,97
BASILICATA	1,53	1,42	1,43	1,53	1,51	2,20	2,39	(*)	4,95	(*)
CALABRIA	3,04	3,16	3,38	3,55	3,88	4,14	4,73	4,95	6,15	5,93

(*) Identifica il valore mancante dovuto all'assenza di comuni in una determinata fascia e regione



B | IL QUESTIONARIO UNICO FC30U



IL QUESTIONARIO UNICO FC30U



FC30U QUESTIONARIO UNICO - Dati strutturali

Dati strutturali			
QUADRO A Elementi specifici dell'Ente Locale e del territorio	A01 Circoscrizioni, municipi e municipalità	Numero	
	A02 Impianti semaforici		
	A03 Punti di accesso ZTL		
	A04 - di cui controllati con strumenti automatici		
	A05 Mercati	Numero giornate annue	
	A06 Aree pedonali permanenti	Mq	
	A07 Strade spazzate nell'anno	Km lineari	
	A08 Strade lavate nell'anno		
	A09 Piste ciclabili		
	A10 Stalli per la sosta a pagamento	Numero	
	A11 Stalli per la sosta disabili		
	A12 Aree verdi	Mq	
	A13 Punti luce mantenuti	Numero	
	A14 Caditoie e tombini		
	A15 - di cui soggetti ad intervento		
	A16 Presenza del Piano di Emergenza di Protezione Civile	<input type="checkbox"/>	Barrare la casella
	A17 Modifiche o integrazioni al Piano di Emergenza di Protezione Civile apportate nel corso del 2016	<input type="checkbox"/>	Barrare la casella
	A18 Ore settimanali di apertura al pubblico (ufficio entrate tributarie e servizi fiscali)	Numero	
	A19 Ore settimanali di apertura al pubblico (ufficio tecnico)		
	A20 Ore settimanali di apertura al pubblico (ufficio anagrafe, stato civile, elettorale, leva e servizio statistico)		
	A21 Ore settimanali di apertura al pubblico (ufficio servizi sociali ad esclusione del servizio asili nido)		
	A22 Annotazioni		



IL QUESTIONARIO UNICO FC30U



FC30U QUESTIONARIO UNICO - Dati strutturali

QUADRO B
Forme di
gestione del
servizio

	SVOLGIMENTO DEL SERVIZIO (vedi istruzioni)	Unione di comuni o Comunità montana	Consorzio	Convenzione intercomunale e altre forme di gestione associata		
				Comune capofila della forma associativa prevalente	Elenco comuni che ricevono il servizio della forma associata prevalente	
	SI/NO	Nome	Elenco dei comuni che ricevono il servizio	Codice fiscale/ Partita IVA del consorzio		
Funzioni generali di amministrazione, di gestione e di controllo						
B01	Servizi di gestione delle entrate tributarie e servizi fiscali					
B02	Servizi di ufficio tecnico, urbanistica, edilizia privata e catasto					
B03	Servizi di anagrafe, stato civile, elettorale, leva e servizio statistico					
B04	Altri servizi generali					
Funzioni di Polizia Locale						
B05	Funzioni di Polizia Locale					
Funzioni di istruzione pubblica						
B06	Scuola dell'infanzia					
B07	Altri ordini di scuola (Primaria e Secondaria di 1° e 2° grado)					
B08	Trasporto					
B09	Refezione					
B10	Assistenza/trasporto disabili					
B11	Altri servizi delle funzioni di istruzione pubblica					
Servizio di asili nido						
B12	Asili nido					
Funzioni nel settore sociale (ad esclusione degli asili nido)						
B13	Servizi del settore sociale ad esclusione degli asili nido e del servizio necroscopico					
B14	Servizio necroscopico					
Funzioni nel campo della viabilità e dei trasporti						
B15	Trasporto pubblico locale e servizi connessi					
B16	Servizi di viabilità, circolazione stradale e illuminazione pubblica					
Funzioni riguardanti la gestione del territorio e dell'ambiente						
B17	Servizio smaltimento rifiuti					
B18	Gestione del territorio, parchi e servizi per la tutela ambientale del verde					
B19	Servizio di Protezione Civile					
B20	Annotazioni					




IL QUESTIONARIO UNICO FC30U



FC30U QUESTIONARIO UNICO - Dati strutturali

QUADRO C Elementi specifici relativi al servizio di trasporto pubblico locale	C01 Soggetto che finanzia il servizio				Compilare solo se selezionato "ALTRO" nella prima colonna
	C02 Partita IVA della società affidataria del servizio				
	C03 Denominazione della società affidataria del servizio				
Caratteristiche della rete di trasporto					
				Km di rete	
C04 Servizi con autobus					
C05 Servizi con metro					
C06 Servizi tranviari					
C07 Servizi filoviari					
C08 Servizi urbani di navigazione					
C09 Servizi con impianti a fune					
C10 Annotazioni					



IL QUESTIONARIO UNICO FC30U



FC30U QUESTIONARIO UNICO - Dati strutturali

QUADRO E
Unità locali
utilizzate per
lo svolgimento
delle attività
e personale
docente

	Scuole comunali				Scuole statali	
	Scuola dell'infanzia		Altri ordini di scuola (primaria e secondaria di 1° e 2° grado)	Scuola dell'infanzia		Altri ordini di scuola (primaria e secondaria di 1° e 2° grado)
	Mq		Mq	Mq		Mq
Edifici scolastici						
Funzioni di istruzione pubblica						
E01 Superficie interna complessiva						
E02 - di cui per palestre						
E03 - di cui per mense						
E04 - di cui per cucine						
E05 Superficie per spazi esterni organizzati						
	Da parte del comune		Da parte della forma associata			
	Gestione diretta	Gestione indiretta (esternalizzazione)	Gestione diretta	Gestione indiretta (esternalizzazione)		
Asili nido						
	Numero	Numero	Numero	di cui afferenti al comune capofila	Numero	di cui afferenti al comune capofila
E06 Unità locali						
E07 Superficie interna complessiva (mq)						
E08 - di cui destinata a cucine per la produzione pasti (mq)						
E09 Superficie per spazi esterni organizzati						
E10 Posti disponibili						
E11 Educatori						
Scuola dell'infanzia (da compilarsi unicamente per le scuole comunali)						
E12 Educatori o personale docente						
Altri ordini di scuola (da compilarsi unicamente per le scuole comunali)						
E13 Educatori o personale docente						
Altri servizi nel settore sociale - Strutture comunitarie e residenziali						
E14 Superficie complessiva (mq)						
E15 - di cui attrezzata per terapia riabilitativa motoria (mq)						
E16 Annotazioni						



IL QUESTIONARIO UNICO FC30U



FC30U QUESTIONARIO UNICO - Dati strutturali

QUADRO F
Dotazioni
strumentali

	Autoveicoli di servizio	Ciclomotori e motocicli di servizio	Altri veicoli e natanti di servizio	Mezzi speciali	Postazioni informatizzate (computer client)
	Numero	Numero	Numero	Numero	Numero
F01 Funzioni generali di amministrazione, di gestione e di controllo					
F02 Funzioni di Polizia Locale					
F03 Funzioni di istruzione pubblica					
F04 Funzioni nel settore sociale					
F05 Servizi di viabilità, circolazione stradale, illuminazione pubblica e servizi connessi ai trasporti pubblici locali					
F06 Gestione del territorio, parchi e servizi per la tutela ambientale del verde					
F07 Servizio di Protezione Civile					
F08 Annotazioni					



IL QUESTIONARIO UNICO FC30U



FC30U QUESTIONARIO UNICO - Dati strutturali

QUADRO M
 Servizi svolti
 Istruzione pubblica

	Da parte del comune		Da parte della forma associata			
	Gestione diretta	Gestione indiretta (esternalizzazione)	Gestione diretta		Gestione indiretta (esternalizzazione)	
Funzioni di istruzione pubblica						
Refezione						
	Numero	Numero	Numero	di cui afferenti al comune capofila	Numero	di cui afferenti al comune capofila
M01 Pasti forniti (scuola dell'infanzia)						
M02 Pasti forniti (altri ordini di scuola - primaria e secondaria di 1° e 2° grado)						
Trasporto						
M03 Utenti trasportati (scuola dell'infanzia)						
M04 Utenti trasportati (altri ordini di scuola - primaria e secondaria di 1° e 2° grado)						
Assistenza/ trasporto disabili						
M05 Utenti disabili (scuola dell'infanzia)						
M06 - di cui disabili trasportati (scuola dell'infanzia)						
M07 Utenti disabili (altri ordini di scuola - primaria e secondaria di 1° e 2° grado)						
M08 - di cui disabili trasportati (altri ordini di scuola - primaria e secondaria di 1° e 2° grado)						
Altri servizi delle funzioni di istruzione pubblica						
M09 Utenti dei centri estivi						
M10 - di cui con disabilità						
M11 Annotazioni						

(segue)



IL QUESTIONARIO UNICO FC30U




QUADRO M
Servizi svolti
Servizi sociali

FC30U QUESTIONARIO UNICO - Dati strutturali

	Macro-area di intervento: INTERVENTI E SERVIZI		Da parte del comune		Da parte della forma associata	
			Gestione diretta o Gestione indiretta (esternalizzazione)	Gestione diretta o Gestione indiretta (esternalizzazione)	Gestione indiretta (esternalizzazione)	di cui affidenti al comune capofila
	Famiglia e minori		Numero	Numero	Numero	
M12	Utenti serviti					
M13	Totale annuo delle ore di assistenza					
M14	Media annua ore di assistenza (M13/M12)					
	Disabili					
M15	Utenti serviti					
M16	Totale annuo delle ore di assistenza					
M17	Media annua ore di assistenza (M16/M15)					
	Dipendenze, salute mentale					
M18	Utenti serviti					
M19	Totale annuo delle ore di assistenza					
M20	Media annua ore di assistenza (M19/M18)					
	Anziani					
M21	Utenti serviti					
M22	Totale annuo delle ore di assistenza					
M23	Media annua ore di assistenza (M22/M21)					
	Immigrati e nomadi					
M24	Utenti serviti					
M25	Totale annuo delle ore di assistenza					
M26	Media annua ore di assistenza (M25/M24)					
	Povertà, disagio adulti e senza dimora					
M27	Utenti serviti					
M28	Totale annuo delle ore di assistenza					
M29	Media annua ore di assistenza (M28/M27)					
	Multiutenza					
M30	Utenti serviti					
M31	Ammontare spesa netta totale per la macro-area "INTERVENTI E SERVIZI"		,00	,00	,00	,00
M32	- di cui spesa netta dedicata alla MULTIUTENZA		,00	,00	,00	,00
M33	Ammontare compartecipazione da parte degli utenti per la macro-area "INTERVENTI E SERVIZI"		,00	,00	,00	,00
M34	Ammontare compartecipazione da parte del S.S.N. per la macro-area "INTERVENTI E SERVIZI"		,00	,00	,00	,00

(segue)



IL QUESTIONARIO UNICO FC30U



QUADRO M
Servizi svolti
Servizi sociali

FC30U QUESTIONARIO UNICO - Dati strutturali

Macro-area di intervento: CONTRIBUTI ECONOMICI	Da parte del comune		Da parte della forma associata	
	Gestione diretta o Gestione indiretta (esternalizzazione)		Gestione diretta o Gestione indiretta (esternalizzazione)	
	Numero beneficiari		Numero beneficiari	di cui afferenti al comune capofila
M35 Famiglia e minori				
M36 Disabili				
M37 Dipendenze, salute mentale				
M38 Anziani				
M39 Immigrati e nomadi				
M40 Povertà, disagio adulti e senza dimora				
M41 Multiutenza				
M42 Ammontare spesa netta totale per la macro-area "CONTRIBUTI ECONOMICI"		,00	,00	,00
M43 - di cui spesa netta dedicata alla MULTIUTENZA		,00	,00	,00
Macro-area di intervento: STRUTTURE	Da parte del comune		Da parte della forma associata	
Famiglia e minori	Gestione diretta o Gestione indiretta (esternalizzazione)		Gestione diretta o Gestione indiretta (esternalizzazione)	
	Numero		Numero	di cui afferenti al comune capofila
M44 Utenti serviti				
M45 Totale annuo delle ore di assistenza				
M46 Media annua ore di assistenza (M45/M44)				
Disabili				
M47 Utenti serviti				
M48 Totale annuo delle ore di assistenza				
M49 Media annua ore di assistenza (M48/M47)				
Dipendenze, salute mentale				
M50 Utenti serviti				
M51 Totale annuo delle ore di assistenza				
M52 Media annua ore di assistenza (M51/M50)				
Anziani				
M53 Utenti serviti				
M54 Totale annuo delle ore di assistenza				
M55 Media annua ore di assistenza (M54/M53)				
Immigrati e nomadi				
M56 Utenti serviti				
M57 Totale annuo delle ore di assistenza				
M58 Media annua ore di assistenza (M57/M56)				
Povertà, disagio adulti e senza dimora				
M59 Utenti serviti				
M60 Totale annuo delle ore di assistenza				
M61 Media annua ore di assistenza (M60/M59)				
M62 Ammontare spesa netta totale per la macro-area "STRUTTURE"		,00	,00	,00
M63 Ammontare compartecipazione da parte degli utenti per la macro-area "STRUTTURE"		,00	,00	,00
M64 Ammontare compartecipazione da parte del S.S.N. per la macro-area "STRUTTURE"		,00	,00	,00
M65 Annotazioni				

(segue)



IL QUESTIONARIO UNICO FC30U



QUADRO M
Servizi svolti
Asili nido

FC30U QUESTIONARIO UNICO - Dati strutturali

Asili nido		Da parte del comune			
		Gestione diretta		Gestione indiretta (esternalizzazione)	
	Numero	Numero medio di ore di permanenza giornaliera all'interno della struttura	Numero	Numero medio di ore di permanenza giornaliera all'interno della struttura	
M66	Giornate medie annue di apertura del servizio di asili nido a tempo pieno				
M67	Giornate medie annue di apertura del servizio di asili nido a tempo parziale				
M68	Bambini frequentanti sezioni a tempo pieno				
M69	- di cui lattanti				
M70	- di cui fruitori del servizio di refezione				
M71	Bambini frequentanti sezioni a tempo parziale				
M72	- di cui lattanti				
M73	- di cui fruitori del servizio di refezione				
M74	Bambini beneficiari di contributi e/o voucher per il pagamento di rette per asili nido				
Asili nido		Da parte della forma associata			
		Gestione diretta		Gestione indiretta (esternalizzazione)	
	Numero	di cui afferenti al comune capofila	Numero medio di ore di permanenza giornaliera all'interno della struttura	Numero	di cui afferenti al comune capofila
M66	Giornate medie annue di apertura del servizio di asili nido a tempo pieno				
M67	Giornate medie annue di apertura del servizio di asili nido a tempo parziale				
M68	Bambini frequentanti sezioni a tempo pieno				
M69	- di cui lattanti				
M70	- di cui fruitori del servizio di refezione				
M71	Bambini frequentanti sezioni a tempo parziale				
M72	- di cui lattanti				
M73	- di cui fruitori del servizio di refezione				
M74	Bambini beneficiari di contributi e/o voucher per il pagamento di rette per asili nido				
M75	Annotazioni				

(segue)



IL QUESTIONARIO UNICO FC30U




QUADRO M
 Servizi svolti
 Polizia Locale

FC30U QUESTIONARIO UNICO - Dati strutturali

Funzioni di Polizia Locale		Da parte del comune		Da parte della forma associata		Numero giornate orme
		Gestione diretta o Gestione indiretta (esternalizzazione)		Gestione diretta o Gestione indiretta (esternalizzazione)		
		Numero		Numero		di cui afferenti al comune capofila
M76	Servizio notturno di polizia municipale (dopo le ore 22)					
M77	Personale che svolge il servizio di polizia armato					%
Funzioni di Polizia Locale						
M78	Totale annuo di ore di servizio esterno (servizio sul territorio dei dipendenti con qualifica di agente)					
M79	Sanzioni elevate per violazioni del Codice della strada NON rilevate attraverso mezzi strumentali					
M80	Sanzioni elevate per violazioni del Codice della strada rilevate attraverso mezzi strumentali					
M81	Sanzioni elevate per attività annonaria e commerciale					
M82	Sanzioni elevate per attività amministrativa di altra natura					
M83	Fermi e sequestri amministrativi					
M84	Rimozione di veicoli					
M85	Incidenti stradali rilevati					
M86	Arresti					
M87	Comunicazioni notizie di reato					
M88	Sequestri penali					
M89	Querele e denunce ricevute					
M90	Nulla osta al rilascio di autorizzazioni all'occupazione del suolo pubblico					
M91	Informazioni ed investigazioni per attività comunali o di altri enti					
M92	Ricorsi in opposizione alla Autorità Giudiziaria					
M93	Trattamenti Sanitari Obbligatorii eseguiti					
M94	Annotazioni					

(segue)



IL QUESTIONARIO UNICO FC30U




QUADRO M
Servizi svolti
Ufficio tecnico
Territorio e
Ambiente

FC30U QUESTIONARIO UNICO - Dati strutturali

	Servizi di ufficio tecnico, urbanistica, edilizia privata e catasto		Funzioni riguardanti la gestione del territorio e dell'ambiente			
	Da parte del comune		Da parte della forma associata		Da parte della forma associata	
	Gestione diretta o Gestione indiretta (esternalizzazione)		Gestione diretta o Gestione indiretta (esternalizzazione)		Gestione diretta o Gestione indiretta (esternalizzazione)	
	Numero	Numero	di cui afferenti al comune capofila	Numero	Numero	di cui afferenti al comune capofila
M95 Affidamenti diretti						
M96 Gare						
M97 Progetti						
M98 Piani di bonifica e piani attuativi verificati per opere a scampo						
Adozioni strumenti e varianti di						
M99 pianificazione urbanistica generali, parziali e attuativi						
Approvazioni strumenti e varianti di						
M100 pianificazione urbanistica generali, parziali e attuativi						
M101 Concessioni demaniali marittime gestite						
M102 Istruttorie (esempio: DIA, SCIA, CDU, condoni, ecc.)						
M103 Permessi a costruire rilasciati						
M104 Vigilanza e controllo: verifiche e sopralluoghi						
M105 Comunicazioni e depositi presentati allo Sportello Unico Edilizia (SUE)						
M106 Sanatorie concesse per abuso edilizio						
M107 Certificazioni di agibilità						
M108 Accertazioni e aggiornamenti dati catastali						
M109 Visure catastali						
M110 Frazionamenti						
M111 Interventi di pulizia greto di fiumi, torrenti, ecc. nell'anno						
M112 Ordinanze ambientali						
M113 Autorizzazioni rilasciate (scarichi idrici, emissioni sonore, cave)						
M114 Esposti trattati						
M115 Pareri di compatibilità ambientale						
M116 Piante sottoposte a potature nell'anno						
M117 Nuove alberature messe a dimora						
Erogazione di certificazioni						
M118 ambientali dell'Ente (EMAS, 14001, ecc.)						
Interventi di Protezione civile						
M119 effettuati dall'Ente a seguito di calamità naturali						
M120 Esercitazioni di Protezione civile						
M121 Canili pubblici						

(segue)



IL QUESTIONARIO UNICO FC30U



QUADRO M
 Servizi svolti
 Ufficio tecnico
 Territorio e
 Ambiente

FC30U QUESTIONARIO UNICO - Dati strutturali

Servizio smaltimento rifiuti	Da parte del comune		Da parte della forma associata	
	Gestione diretta o Gestione indiretta (esternalizzazione)		Gestione diretta o Gestione indiretta (esternalizzazione)	
	Tonnellate annue	Tonnellate annue	di cui afferenti al comune capofila	
M122 Rifiuti totali				
M123 - di cui rifiuti urbani indifferenziati				
M124 - di cui rifiuti da raccolta differenziata				
Modalità di raccolta dei rifiuti totali				
				SI/NO
M125 Raccolta domiciliare o "porta a porta"				<input type="checkbox"/> Barrare la casella
M126 Raccolta stradale mediante contenitori				<input type="checkbox"/> Barrare la casella
M127 Conferimento presso i centri di raccolta o isola ecologica				<input type="checkbox"/> Barrare la casella
M128 Raccolta su chiamata				<input type="checkbox"/> Barrare la casella
M129 Altri sistemi di raccolta				<input type="checkbox"/> Barrare la casella
Tariffazione rifiuti				
				SI/NO
M130 TARI puntuale				<input type="checkbox"/> Barrare la casella
M131 TARI presuntiva				<input type="checkbox"/> Barrare la casella
M132 Tariffa puntuale				<input type="checkbox"/> Barrare la casella
M133 Annotazioni				

(segue)



IL QUESTIONARIO UNICO FC30U




QUADRO M
Servizi svolti
Viabilità

FC30U QUESTIONARIO UNICO - Dati strutturali

Servizi di viabilità, circolazione stradale,
illuminazione pubblica

	Da parte del comune		Da parte della forma associata		di cui afferenti al comune capofila
	Gestione diretta o Gestione indiretta (esternalizzazione)		Gestione diretta o Gestione indiretta (esternalizzazione)		
	Numero	Numero	Numero	Numero	
M134 Progetti					
M135 Direzioni Lavori					
M136 Stati di avanzamento e stati finali					
M137 Collaudi					
M138 Gare					
M139 Affidamenti diretti					
M140 Contratti					
M141 Interventi spargisale e/o spalaneve					
M142 Concessioni suolo pubblico per apertura cantieri e scavi					
M143 Permessi per accesso ZTL e per sosta disabili rilasciati/rinnovati nell'anno					
M144 Km di strade comunali mantenute in via ordinaria					
M145 Consumo annuo di energia elettrica per illuminazione pubblica					
M146 Annotazioni					




IL QUESTIONARIO UNICO FC30U



FC30U QUESTIONARIO UNICO - Dati relativi al personale e dati contabili

Dati relativi al personale e dati contabili							
QUADRO D Personale dell'ente	Personale dell'ente rilevato per funzione/servizio di impiego	Numero delle unità persona/anno					
		Servizi di gestione delle entrate tributarie e servizi fiscali (A)	Servizi di ufficio tecnico, urbanistico, edilizia privata e catasto (B)	Servizi di anagrafe, stato civile, elettorale, leva e servizio statistico (C)	Altri servizi generali (D)	Funzioni di polizia locale (E)	Funzioni di istruzione pubblica (F)
D01	Personale dipendente non dirigente	,00	,00	,00	,00	,00	,00
D02	Personale dipendente dirigente	,00	,00	,00	,00	,00	,00
D03	Collaborazioni coordinate e continuative e altre forme di rapporto di lavoro flessibile	,00	,00	,00	,00	,00	,00
D04	Lavoratori socialmente utili e lavoratori di pubblica utilità	,00	,00	,00	,00	,00	,00
Personale esterno o in convenzione rilevato per funzione/servizio di impiego							
D05	Personale in posizione di comando o di distacco presso l'ente	,00	,00	,00	,00	,00	,00
D06	Personale in convenzione (ai sensi degli artt. 13 e 14 del CCNL 22/01/04)	,00	,00	,00	,00	,00	,00
D07	TOTALE personale ADDETTO	,00	,00	,00	,00	,00	,00
Personale dell'ente, in servizio presso altre amministrazioni, rilevato secondo contabilizzazione delle spese relative							
D08	Personale comandato o distaccato presso altre amministrazioni	,00	,00	,00	,00	,00	,00

(segue)



IL QUESTIONARIO UNICO FC30U




QUADRO D
 Personale
 dell'ente

FC30U QUESTIONARIO UNICO - Dati relativi al personale e dati contabili

Personale dell'ente rilevato per funzione/servizio di impiego		Numero delle unità persona/anno					
		Auli nido (al netto dei servizi per l'infanzia e per i minori) (G)	Altri servizi nel settore sociale (inclusi i servizi per l'infanzia e per i minori) (H)	Trasporto pubblico locale e servizi connessi (I)	Servizi di viabilità, circolazione stradale e illuminazione pubblica (L)	Servizio smaltimento rifiuti (M)	Gestione del territorio, servizio di protezione civile, parchi e servizi per la tutela ambientale (N)
D01	Personale dipendente non dirigente	,00	,00	,00	,00	,00	,00
D02	Personale dipendente dirigente	,00	,00	,00	,00	,00	,00
Collaborazioni coordinate e continuative e altre forme di rapporto di lavoro flessibile							
D03		,00	,00	,00	,00	,00	,00
Lavoratori socialmente utili e lavoratori di pubblica utilità							
D04		,00	,00	,00	,00	,00	,00
Personale esterno o in convenzione rilevato per funzione/servizio di impiego							
D05	Personale in posizione di comando o di distacco presso l'ente	,00	,00	,00	,00	,00	,00
D06	Personale in convenzione (ai sensi degli artt. 13 e 14 del CCNL 22/01/04)	,00	,00	,00	,00	,00	,00
D07	TOTALE personale ADDETTO	,00	,00	,00	,00	,00	,00
Personale dell'ente, in servizio presso altre amministrazioni, rilevato secondo contabilizzazione delle spese relative							
D08	Personale comandato o distaccato presso altre amministrazioni	,00	,00	,00	,00	,00	,00

(segue)




IL QUESTIONARIO UNICO FC30U



QUADRO D
Personale
dell'ente

FC30U QUESTIONARIO UNICO - Dati relativi al personale e dati contabili

Personale dell'ente rilevato per funzione/servizio di impiego		Numero delle unità persona/anno	
		Altre funzioni (comprehensive dell'edilizia residenziale pubblica e locale, piani di edilizia e servizio idrico integrato) (C)	TOTALE Numero di unità persona/anno intero ente (P)
D01	Personale dipendente non dirigente	,00	,00
D02	Personale dipendente dirigente	,00	,00
Collaborazioni coordinate e			
D03	continuative e altre forme di rapporto di lavoro flessibile	,00	,00
Lavoratori socialmente utili e lavoratori di pubblica utilità			
D04		,00	,00
Personale esterno o in convenzione rilevato per funzione/servizio di impiego			
D05	Personale in posizione di comando o di distacco presso l'ente	,00	,00
D06	Personale in convenzione (ai sensi degli artt. 13 e 14 del CCNL 22/01/04)	,00	,00
D07	TOTALE personale ADDETTO	,00	,00
Personale dell'ente, in servizio presso altre amministrazioni, rilevato secondo contabilizzazione delle spese relative			
D08	Personale comandato o distaccato presso altre amministrazioni	,00	,00
D09	Annotazioni		



IL QUESTIONARIO UNICO FC30U




FC30U QUESTIONARIO UNICO - Dati relativi al personale e dati contabili

QUADRO T
Spese per
il personale
dell'ente

Ripartire le spese del personale afferenti alle singole funzioni/servizi, indipendentemente da come sono state contabilizzate nel Certificato Consuntivo

	Servizi di gestione delle entrate tributarie e servizi fiscali (A)	Servizi di ufficio tecnico, urbanistico, edilizia privata e catasto (B)	Servizi di ufficio, stato civile, elettorale, leva e servizio statistico (C)	Altri servizi generali (D)	Funzioni di polizia locale (E)	Funzione di istruzione pubblica (F)
T01 Retribuzioni lorde al personale dipendente non dirigente al netto delle competenze di anni precedenti	,00	,00	,00	,00	,00	,00
T02 Retribuzioni lorde al personale dipendente dirigente al netto delle competenze di anni precedenti (includere quelle relative all'incarico di direttore generale esterno)	,00	,00	,00	,00	,00	,00
T03 Spese per collaborazione coordinata e continuativa o altre forme di rapporto di lavoro flessibile	,00	,00	,00	,00	,00	,00
T04 Eventuali emolumenti corrisposti ai lavoratori socialmente utili e ai lavoratori di pubblica utilità	,00	,00	,00	,00	,00	,00
T05 Spese per personale comandato o distaccato presso altre amministrazioni (al lordo di eventuali rimborsi ricevuti)	,00	,00	,00	,00	,00	,00
T06 Spese e rimborsi versati per personale in comando o in distacco presso l'ente	,00	,00	,00	,00	,00	,00
T07 Spese sostenute dall'ente per il personale in convenzione (ai sensi degli artt. 13 e 14 del CCNL 22/01/04) (al lordo di eventuali rimborsi ricevuti)	,00	,00	,00	,00	,00	,00
T08 Oneri riflessi a carico del datore di lavoro per contributi obbligatori e IRAP	,00	,00	,00	,00	,00	,00
T09 Oneri per il nucleo familiare, buoni pasto e spese per equo indennizzo	,00	,00	,00	,00	,00	,00
T10 Eventuali spese di competenza di anni precedenti (retribuzioni personale dirigente, non dirigente, trattamento accessorio, rinnovi contrattuali, ecc.)	,00	,00	,00	,00	,00	,00
T11 Altre spese di personale	,00	,00	,00	,00	,00	,00

(segue)



IL QUESTIONARIO UNICO FC30U




QUADRO T
Spese per
il personale
dell'ente

FC30U QUESTIONARIO UNICO - Dati relativi al personale e dati contabili

Entrate contabilizzate tra le spese con segno negativo (compensazioni) (leggere le istruzioni)		SERVIZI DI GESTIONE DELLE ENTRATE TRIBUTARIE E SERVIZI FISCALI (A)	SERVIZI DI UFFICIO TECNICO, URBANISTICO, EDILIZIA PRIVATA E CATASTO (B)	SERVIZI DI ANAGRAFE, STATO CIVILE, ELETTORALE, LEVA E SERVIZIO STATISTICO (C)	ALTRI SERVIZI GENERALI (D)	FUNZIONI DI POLIZIA LOCALE (E)	FUNZIONI DI ISTRUZIONE PUBBLICA (F)
T12	Rimborsi ricevuti per personale comandato o distaccato presso altre amministrazioni [riferiti alle spese esposte in T05]	,00	,00	,00	,00	,00	,00
T13	Rimborsi ricevuti per personale in convenzione (ai sensi degli artt. 13 e 14 del CCNL 22/01/04) presso altre amministrazioni [riferiti alle spese esposte in T07]	,00	,00	,00	,00	,00	,00
T14	Trattamento accessorio impegnato nell'esercizio successivo, ma di competenza del 2016	,00	,00	,00	,00	,00	,00
T15	- di cui competenze accessorie personale non dirigente (non in comando, distacco o convenzione)	,00	,00	,00	,00	,00	,00
T16	- di cui competenze accessorie personale dirigente (non in comando, distacco o convenzione)	,00	,00	,00	,00	,00	,00
T17	TOTALE competenze 2016 (T01+T02+T03+T04+T05+T06+T07+T08+T09+T11-T12-T13+T14)	,00	,00	,00	,00	,00	,00
Entrate [contabilizzate nel quadro 9 del Certificato Consuntivo] (leggere le istruzioni)							
T18	Entrate per rimborsi ricevuti per il personale in convenzione (ai sensi degli artt. 13 e 14 del CCNL 22/01/04)	,00	,00	,00	,00	,00	,00
T19	Entrate per rimborsi ricevuti per personale comandato o distaccato presso altre amministrazioni	,00	,00	,00	,00	,00	,00
T20	Costo medio del lavoro per addetto	,00	,00	,00	,00	,00	,00

(segue)



IL QUESTIONARIO UNICO FC30U




QUADRO T
Spese per
il personale
dell'ente

FC30U QUESTIONARIO UNICO - Dati relativi al personale e dati contabili

Riportare le spese del personale afferenti alle singole funzioni/servizi, indipendentemente da come sono state contabilizzate nel Certificato Consuntivo

	Azili nido (al netto dei servizi per l'infanzia e per i minori) (G)	Altri servizi nel settore sociale (inclusi i servizi per l'infanzia e per i minori) (H)	Trasporto pubblico locale e servizi connessi (I)	Servizi di viabilità circoscrizione stradale e illuminazione pubblica (L)	Servizio smaltimento rifiuti (M)	Gestione del territorio, servizio di protezione civile, parchi e servizi per la tutela ambientale (N)
T01 Retribuzioni lorde al personale dipendente non dirigente al netto delle competenze di anni precedenti	,00	,00	,00	,00	,00	,00
T02 Retribuzioni lorde al personale dipendente dirigente al netto delle competenze di anni precedenti (incluse quelle relative all'incarico di direttore generale esterno)	,00	,00	,00	,00	,00	,00
T03 Spese per collaborazione coordinata e continuativa o altre forme di rapporto di lavoro flessibile	,00	,00	,00	,00	,00	,00
T04 Eventuali emolumenti corrisposti ai lavoratori socialmente utili e ai lavoratori di pubblica utilità	,00	,00	,00	,00	,00	,00
T05 Spese per personale comandato o distaccato presso altre amministrazioni (al lordo di eventuali rimborsi ricevuti)	,00	,00	,00	,00	,00	,00
T06 Spese e rimborsi versati per personale in comando o in distacco presso l'ente	,00	,00	,00	,00	,00	,00
T07 Spese sostenute dall'ente per il personale in convenzione (ai sensi degli artt. 13 e 14 del CCNL 22/01/04) (al lordo di eventuali rimborsi ricevuti)	,00	,00	,00	,00	,00	,00
T08 Oneri riflessi a carico del datore di lavoro per contributi obbligatori e IRAP	,00	,00	,00	,00	,00	,00
T09 Oneri per il nucleo familiare, buoni pasto e spese per equo indennizzo	,00	,00	,00	,00	,00	,00
T10 Eventuali spese di competenza di anni precedenti (retribuzioni personale dirigente, non dirigente, trattamento accessorio, rinnovi contrattuali, ecc.)	,00	,00	,00	,00	,00	,00
T11 Altre spese di personale	,00	,00	,00	,00	,00	,00

(segue)




IL QUESTIONARIO UNICO FC30U


QUADRO T
 Spese per
 il personale
 dell'ente

FC30U QUESTIONARIO UNICO - Dati relativi al personale e dati contabili

Entrate contabilizzate tra le spese con segno negativo (compensazioni) (leggere le istruzioni)		Asili nido (al netto dei servizi per l'infanzia e per i minori) (G)	Altri servizi nel settore sociale (inclusi i servizi per l'infanzia e per i minori) (H)	Trasporto pubblico locale e servizi connessi (I)	Servizi di viabilità, circolazione stradale e illuminazione pubblica (L)	Servizio smaltimento rifiuti (M)	Gestione del territorio, servizio di protezione civile, parchi e servizi per la tutela ambientale (N)
T12	Rimborsi ricevuti per personale comandato o distaccato presso altre amministrazioni [riferiti alle spese esposte in T05]	,00	,00	,00	,00	,00	,00
T13	Rimborsi ricevuti per personale in convenzione (ai sensi degli artt. 13 e 14 del CCNL 22/01/04) presso altre amministrazioni [riferiti alle spese esposte in T07]	,00	,00	,00	,00	,00	,00
T14	Treatmento accessorio impegnato nell'esercizio successivo, ma di competenza del 2016	,00	,00	,00	,00	,00	,00
T15	- di cui competenze accessorie personale non dirigente (non in comando, distacco o convenzione)	,00	,00	,00	,00	,00	,00
T16	- di cui competenze accessorie personale dirigente (non in comando, distacco o convenzione)	,00	,00	,00	,00	,00	,00
T17	TOTALE competenze 2016 (T01+T02+T03+T04+T05+T06+T07+T08+T09+T11-T12-T13+T14)	,00	,00	,00	,00	,00	,00
Entrate [contabilizzate nel quadro 9 del Certificato Consuntivo] (leggere le istruzioni)							
T18	Entrate per rimborsi ricevuti per il personale in convenzione (ai sensi degli artt. 13 e 14 del CCNL 22/01/04)	,00	,00	,00	,00	,00	,00
T19	Entrate per rimborsi ricevuti per personale comandato o distaccato presso altre amministrazioni	,00	,00	,00	,00	,00	,00
T20	Costo medio del lavoro per addetto	,00	,00	,00	,00	,00	,00

(segue)



IL QUESTIONARIO UNICO FC30U




QUADRO T
Spese per
il personale
dell'ente

FC30U QUESTIONARIO UNICO - Dati relativi al personale e dati contabili

Ripartire le spese del personale afferenti alle singole funzioni/servizi, indipendentemente da come sono state contabilizzate nel Certificato Consuntivo

	Altre funzioni (comprensive dell'edilizia residenziale pubblica e locale, piani di edilizia e servizio idrico integrato) (C)	TOTALE (P)
T01 Retribuzioni lorde al personale dipendente non dirigente al netto delle competenze di anni precedenti	,00	,00
T02 Retribuzioni lorde al personale dipendente dirigente al netto delle competenze di anni precedenti (incluse quelle relative all'incarico di direttore generale esterno)	,00	,00
T03 Spese per collaborazione coordinata e continuativa o altre forme di rapporto di lavoro flessibile	,00	,00
T04 Eventuali emolumenti corrisposti ai lavoratori socialmente utili e ai lavoratori di pubblica utilità	,00	,00
T05 Spese per personale comandato o distaccato presso altre amministrazioni (al lordo di eventuali rimborsi ricevuti)	,00	,00
T06 Spese e rimborsi versati per personale in comando o in distacco presso l'ente	,00	,00
T07 Spese sostenute dall'ente per il personale in convenzione (ai sensi degli artt. 13 e 14 del CCNL 22/01/04) (al lordo di eventuali rimborsi ricevuti)	,00	,00
T08 Oneri riflessi a carico del datore di lavoro per contributi obbligatori e IRAP	,00	,00
T09 Oneri per il nucleo familiare, buoni pasto e spese per equo indennizzo	,00	,00
T10 Eventuali spese di competenza di anni precedenti (retribuzioni personale dirigente, non dirigente, trattamento accessorio, rinnovi contrattuali, ecc.)	,00	,00
T11 Altre spese di personale	,00	,00

(segue)




IL QUESTIONARIO UNICO FC30U



QUADRO T
Spese per
il personale
dell'ente

FC30U QUESTIONARIO UNICO - Dati relativi al personale e dati contabili

Entrate contabilizzate tra le spese con segno negativo (compensazioni) (leggere le istruzioni)		Altre funzioni (comprendente dell'edilizia residenziale pubblica e scuole, piani di edilizia e servizio idrico integrato) (C)	TOTALE (P)
T12	Rimborsi ricevuti per personale comandato o distaccato presso altre amministrazioni [riferiti alle spese esposte in T05]	,00	,00
T13	Rimborsi ricevuti per personale in convenzione (ai sensi degli artt. 13 e 14 del CCNL 22/01/04) presso altre amministrazioni [riferiti alle spese esposte in T07]	,00	,00
T14	Treatmento accessorio impegnato nell'esercizio successivo, ma di competenza del 2016	,00	,00
T15	- di cui competenze accessorie personale non dirigente (non in comando, distacco o convenzione)	,00	,00
T16	- di cui competenze accessorie personale dirigente (non in comando, distacco o convenzione)	,00	,00
T17	TOTALE competenze 2016 (T01+T02+T03+T04+T05+T06+T07+T08+T09+T11-T12-T13+T14)	,00	,00
Entrate [contabilizzate nel quadro 9 del Certificato Consuntivo] (leggere le istruzioni)			
T18	Entrate per rimborsi ricevuti per il personale in convenzione (ai sensi degli artt. 13 e 14 del CCNL 22/01/04)	,00	,00
T19	Entrate per rimborsi ricevuti per personale comandato o distaccato presso altre amministrazioni	,00	,00
T20	Costo medio del lavoro per addetto	,00	,00
T21	Annotazioni		



IL QUESTIONARIO UNICO FC30U



FC30U QUESTIONARIO UNICO - Dati relativi al personale e dati contabili

QUADRO S
Spese correnti
desumibili dal
Certificato
Consuntivo

Spese da macroaggregati 2, 7, 8, 9 e 10 a esclusione di quelle già riportate nel quadro T

Riportare le spese afferenti alle singole funzioni/servizi, indipendentemente da come sono state contabilizzate nel Certificato Consuntivo, nelle righe S01 a S15 senza duplicazioni

	Servizi di gestione delle entrate tributarie e servizi fiscali (A)	Servizi di ufficio tecnico, urbanistico, edilizia privata e catasto (B)	Servizi di anagrafe, stato civile, elettorale, leva e servizio statistico (C)	Altri servizi generali (D)	Funzioni di polizia locale (E)	Funzioni di istruzione pubblica (F)
S01 Imposte e tasse a carico dell'ente (macroaggregato 2 - a eccezione di quelle indicate nel quadro T)	,00	,00	,00	,00	,00	,00
S02 Interessi passivi (macroaggregato 7) - di cui interessi passivi sostenuti per finanziamenti per l'acquisto e la manutenzione di mezzi strumentali, infrastrutture tecnologiche e fabbricati	,00	,00	,00	,00	,00	,00
S03 Altre spese per redditi di capitale (macroaggregato 8)	,00	,00	,00	,00	,00	,00
S04 Rimborsi e poste correttive delle entrate (macroaggregato 9 - a eccezione dei rimborsi per spese di personale indicati nel quadro T)	,00	,00	,00	,00	,00	,00
S05 Altre spese correnti (macroaggregato 10) - di cui premi di assicurazione	,00	,00	,00	,00	,00	,00
S06 Spese correnti per servizi gestiti in forma diretta o in economia da macroaggregati 3 e 4 a esclusione di quelle già riportate nel quadro T Spese di supporto all'attività (utenze e canoni, servizi informatici, spese postali, pulizie, vigilanza, materiali di consumo, manutenzione, noleggio o leasing dei mezzi strumentali, manutenzione o locazione dei fabbricati ecc.) (a eccezione di quelle indicate nel quadro T)	,00	,00	,00	,00	,00	,00
S07 Spese per incarichi professionali e consulenza (a eccezione di quelle indicate nel quadro T)	,00	,00	,00	,00	,00	,00
S08 Spese per la partecipazione in Unioni di comuni, Comunità montane, convenzioni o consorzi intercomunali (forme di gestione associata ex art. 30 e seguenti del TUEL)	,00	,00	,00	,00	,00	,00
S09 Spese per servizi affidati direttamente o mediante gara a soggetti esterni all'ente e da esso non partecipati	,00	,00	,00	,00	,00	,00
S10 Spese per servizi affidati direttamente o mediante gara a soggetti esterni partecipati dall'ente	,00	,00	,00	,00	,00	,00
S11 Eventuali altre spese correnti per eventi eccezionali, se contabilizzate ai macroaggregati 3 e 4 Spese per calamità naturali e debiti fuori bilancio, al netto delle spese per il ripiano di perdite o per l'aumento di capitale in partecipazioni (solo se contabilizzate nel quadro 10 (macroaggregati da 3 a 4))	,00	,00	,00	,00	,00	,00
S12 Altre spese da macroaggregati 3 e 4 Altre Spese desumibili dai macroaggregati da 3 a 4 (a eccezione di quelle indicate nel quadro T)	,00	,00	,00	,00	,00	,00
S13 Spese compensate con minori entrate nel Certificato Consuntivo (vedere le istruzioni per la corretta compilazione)	,00	,00	,00	,00	,00	,00
S14 TOTALE (S01+S02+S04+S05+S06+S08+S09+S10+S11+S12+S13+S14-S15)	,00	,00	,00	,00	,00	,00
S15						

(segue)



IL QUESTIONARIO UNICO FC30U



FC30U QUESTIONARIO UNICO - Dati relativi al personale e dati contabili

QUADRO S
Spese correnti
desumibili dal
Certificato
Consuntivo

Spese specifiche di alcuni servizi incluse nel TOTALE S16							
S17	Spese per la pubblica illuminazione						
S18	- di cui spese per consumo di energia elettrica					Funzioni di istruzione pubblica (F)	
S19	Manutenzione ordinaria o locazione degli edifici scolastici					,00	
S20	Manutenzione ordinaria delle strade						
S21	Spese per contributi indistinti alle scuole					,00	
S22	Trasferimento per pagamento di rette e/o per attivazione di servizi						
S23	Trasferimenti per sostegno al reddito						
S24	Spese per cani pubblici						
		Servizi di gestione delle entità tributarie e servizi fiscali (A)	Servizi di ufficio tecnico, urbanistico, edilizia privata e catasto (B)	Servizi di anagrafe, stato civile, elettorale, leva e servizio spidifico (C)	Altri servizi generali (D)	Funzioni di polizia locale (E)	Funzioni di istruzione pubblica (F)
S25	Spese per assicurazioni dei mezzi di servizio	,00	,00	,00	,00	,00	,00
S26	Spese per carburante dei mezzi di servizio	,00	,00	,00	,00	,00	,00
S27	Spese per servizi informatici e di telecomunicazioni e per materiale informatico	,00	,00	,00	,00	,00	,00

(segue)



IL QUESTIONARIO UNICO FC30U



QUADRO S
Spese correnti
desumibili dal
Certificato
Consuntivo

FC30U QUESTIONARIO UNICO - Dati relativi al personale e dati contabili

Spese da macroaggregati 2, 7, 8, 9 e 10 a esclusione di quelle già riportate nel quadro T	Riportare le spese afferenti alle singole funzioni/servizi, indipendentemente da come sono state contabilizzate nel Certificato Consuntivo, nelle righe S01 a S15 senza duplicazioni					
	Asili nido (al netto dei servizi per l'infanzia e per i minori) (G)	Altri servizi nel settore sociale (inclusi i servizi per l'infanzia e per i minori) (H)	Trasporto pubblico locale e servizi connessi (I)	Servizi di viabilità, circolazione stradale e illuminazione pubblica (L)	Servizio smaltimento rifiuti (M)	Gestione del territorio, servizio di protezione civile, parchi e servizi per la tutela ambientale (N)
S01 Imposte e tasse a carico dell'ente (macroaggregato 2 - a eccezione di quelle indicate nel quadro T)	,00	,00	,00	,00	,00	,00
S02 Interessi passivi (macroaggregato 7) - di cui interessi passivi sostenuti per finanziamenti per	,00	,00	,00	,00	,00	,00
S03 l'acquisto e la manutenzione di mezzi strumentali, infrastrutture tecnologiche e fabbricati	,00	,00	,00	,00	,00	,00
S04 Altre spese per redditi di capitale (macroaggregato 8)	,00	,00	,00	,00	,00	,00
S05 Rimborsi e poste correttive delle entrate (macroaggregato 9 - a eccezione dei rimborsi per spese di personale indicati nel quadro T)	,00	,00	,00	,00	,00	,00
S06 Altre spese correnti (macroaggregato 10)	,00	,00	,00	,00	,00	,00
S07 - di cui premi di assicurazione	,00	,00	,00	,00	,00	,00
Spese correnti per servizi gestiti in forma diretta o in economia da macroaggregati 3 e 4 a esclusione di quelle già riportate nel quadro T						
S08 Spese di supporto all'attività (utenze e canoni, servizi informatici, spese postali, pulizie, vigilanza, materiali di consumo, manutenzione, noleggio o leasing dei mezzi strumentali, manutenzione o locazione dei fabbricati ecc.) (a eccezione di quelle indicate nel quadro T)	,00	,00	,00	,00	,00	,00
S09 Spese per incarichi professionali e consulenza (a eccezione di quelle indicate nel quadro T)	,00	,00	,00	,00	,00	,00
Spese correnti per servizi gestiti in forma non diretta da macroaggregati 3 e 4						
S10 Spese per la partecipazione in Unioni di comuni, Comunità montane, convenzioni o consorzi intercomunali (forme di gestione associata ex art. 30 e seguenti del TUEL)	,00	,00	,00	,00	,00	,00
S11 Spese per servizi affidati direttamente o mediante gara a soggetti esterni all'ente e da esso non partecipati	,00	,00	,00	,00	,00	,00
S12 Spese per servizi affidati direttamente o mediante gara a soggetti esterni partecipati dall'ente	,00	,00	,00	,00	,00	,00
Eventuali altre spese correnti per eventi eccezionali, se contabilizzate ai macroaggregati 3 e 4						
S13 Spese per calamità naturali e debiti fuori bilancio, al netto delle spese per il ripiano di perdite o per l'aumento di capitale in partecipazioni (solo se contabilizzate nel quadro 10 (macroaggregati da 3 a 4))	,00	,00	,00	,00	,00	,00
Altre spese da macroaggregati 3 e 4						
S14 Altre Spese desumibili dai macroaggregati da 3 a 4 (a eccezione di quelle indicate nel quadro T)	,00	,00	,00	,00	,00	,00
S15 Spese compensate con minori entrate nel Certificato Consuntivo (vedere le istruzioni per la corretta compilazione)	,00	,00	,00	,00	,00	,00
TOTALE						
S16 (S01+S02+S04+S05+S06+S08+S09+S10+S11+S12+S13+S14-S15)	,00	,00	,00	,00	,00	,00

(segue)



IL QUESTIONARIO UNICO FC30U




FC30U QUESTIONARIO UNICO - Dati relativi al personale e dati contabili

QUADRO S
Spese correnti
desumibili dal
Certificato
Consuntivo

Spese specifiche di alcuni servizi incluse nel TOTALE S16		Asili nido (al netto dei servizi per l'infanzia e per i minori) (G)	Altri servizi nel settore sociale (inclusi i servizi per l'infanzia e per i minori) (H)	Trasporto pubblico locale e servizi connessi (I)	Servizi di viabilità, circolazione stradale e illuminazione pubblica (L)	Servizio smaltimento rifiuti (M)	Gestione del territorio, servizio di protezione civile, parchi e servizi per la tutela ambientale (N)
S17	Spese per la pubblica illuminazione				,00		
S18	- di cui spese per consumo di energia elettrica				,00		
S19	Manutenzione ordinaria o locazione degli edifici scolastici	,00					
S20	Manutenzione ordinaria delle strade				,00		
S21	Spese per contributi indistinti alle scuole	,00					
S22	Trasferimento per pagamento di rette e/o per attivazione di servizi	,00	,00				
S23	Trasferimenti per sostegno al reddito		,00				
S24	Spese per canili pubblici						,00
S25	Spese per assicurazioni dei mezzi di servizio		,00		,00		,00
S26	Spese per carburante dei mezzi di servizio		,00		,00		,00
S27	Spese per servizi informatici e di telecomunicazioni e per materiale informatico		,00	,00	,00		,00

(segue)



IL QUESTIONARIO UNICO FC30U



QUADRO S
Spese correnti
desumibili dal
Certificato
Consuntivo

FC30U QUESTIONARIO UNICO - Dati relativi al personale e dati contabili

Spese da macroaggregati 2, 7, 8, 9 e 10 a esclusione di quelle già riportate nel quadro T		Riportare le spese afferenti alle singole funzioni/servizi, indipendentemente da come sono state contabilizzate nel Certificato Consuntivo, nelle righe S01 a S15 senza duplicazioni	
	Altre funzioni (comprendenti dell'edilizia residenziale pubblica e locale, piani di edilizia e servizio idrico integrato) (O)	TOTALE (P)	
S01	Imposte e tasse a carico dell'ente (macroaggregato 2 - a eccezione di quelle indicate nel quadro T)	,00	,00
S02	Interessi passivi (macroaggregato 7)	,00	,00
	- di cui interessi passivi sostenuti per finanziamenti per l'acquisto e la manutenzione di mezzi strumentali, infrastrutture tecnologiche e fabbricati	,00	,00
S03	Altre spese per redditi di capitale (macroaggregato 8)	,00	,00
S04	Rimborsi e poste correttive delle entrate (macroaggregato 9 - a eccezione dei rimborsi per spese di personale indicati nel quadro T)	,00	,00
S05	Altre spese correnti (macroaggregato 10)	,00	,00
S06	- di cui premi di assicurazione	,00	,00
Spese correnti per servizi gestiti in forma diretta o in economia da macroaggregati 3 e 4 a esclusione di quelle già riportate nel quadro T			
	Spese di supporto all'attività (utenze e canoni, servizi informatici, spese postali, pulizie, vigilanza, materiali di consumo, manutenzione, noleggio o leasing dei mezzi strumentali, manutenzione o locazione dei fabbricati ecc.) (a eccezione di quelle indicate nel quadro T)		
S08	Spese per incarichi professionali e consulenza (a eccezione di quelle indicate nel quadro T)	,00	,00
S09		,00	,00
Spese correnti per servizi gestiti in forma non diretta da macroaggregati 3 e 4			
	Spese per la partecipazione in Unioni di comuni, Comunità montane, convenzioni o consorzi intercomunali (forme di gestione associata ex art. 30 e seguenti del TUEL)		
S10	Spese per servizi affidati direttamente o mediante gara a soggetti esterni all'ente e da esso non partecipati	,00	,00
S11	Spese per servizi affidati direttamente o mediante gara a soggetti esterni partecipati dall'ente	,00	,00
S12		,00	,00
Eventuali altre spese correnti per eventi eccezionali, se contabilizzate ai macroaggregati 3 e 4			
	Spese per calamità naturali e debiti fuori bilancio, al netto delle spese per il ripiano di perdite o per l'aumento di capitale in partecipazioni (solo se contabilizzate nel quadro 10 macroaggregati da 3 a 4)		
S13		,00	,00
Altre spese da macroaggregati 3 e 4			
S14	Altre Spese desumibili dai macroaggregati da 3 a 4 (a eccezione di quelle indicate nel quadro T)	,00	,00
S15	Spese compensate con minori entrate nel Certificato Consuntivo (vedere le istruzioni per la corretta compilazione)	,00	,00
TOTALE			
S16	(S01+S02+S04+S05+S06+S08+S09+S10+S11+S12+S13+S14-S15)	,00	,00

(segue)




IL QUESTIONARIO UNICO FC30U



FC30U QUESTIONARIO UNICO - Dati relativi al personale e dati contabili

QUADRO S
Spese correnti
desumibili dal
Certificato
Consuntivo

Spese specifiche di alcuni servizi incluse nel TOTALE S16		TOTALE (€)
S17	Spese per la pubblica illuminazione	,00
S18	- di cui spese per consumo di energia elettrica	,00
S19	Manutenzione ordinaria o locazione degli edifici scolastici	,00
S20	Manutenzione ordinaria delle strade	,00
S21	Spese per contributi indistinti alle scuole	,00
S22	Trasferimento per pagamento di rette e/o per attivazione di servizi	,00
S23	Trasferimenti per sostegno al reddito	,00
S24	Spese per canili pubblici	,00
S25	Spese per assicurazioni dei mezzi di servizio	,00
S26	Spese per carburante dei mezzi di servizio	,00
S27	Spese per servizi informatici e di telecomunicazioni e per materiale informatico	,00
S28	Annotazioni	



IL QUESTIONARIO UNICO FC30U




FC30U QUESTIONARIO UNICO - Dati relativi al personale e dati contabili

QUADRO X
Entrate e
integrazioni
contabili

Entrate specifiche per la copertura di funzioni delegate, necessarie alla determinazione del costo pieno del servizio Attribuire le voci di entrata alle singole funzioni/servizi, in base all'effettiva destinazione

X01	Entrate da regioni						
X02	Entrate da province						
X03	Entrate da SSN o da ASL						
X04	Entrate da agenzie per la mobilità						
X05	Ricavi da biglietti e abbonamenti contabilizzati tra le entrate del Certificato Consuntivo						
X06	- di cui offerenti al solo territorio comunale						
X07	Entrate connesse al servizio elettorale o per operazioni censuarie						
X08	- di cui contabilizzate al titolo 9 delle Entrate						
Rettifiche relative a forme di gestione associata [da riportarsi nelle singole funzioni in base all'effettiva destinazione]							
		Servizi di gestione delle entrate tributarie e servizi locali (A)	Servizi di ufficio tecnico, urbanistico, edilizia privata e catasto (B)	Servizi di anagrafe, stato civile, elettorale, leva e servizio statistico (C)	Altri servizi generali (D)	Funzioni di polizia locale (E)	Funzioni di istruzione pubblica (F)
X09	Entrate relative ai servizi erogati a favore di altri enti (comuni, Unioni di comuni, Comunità Montane, consorzi, convenzioni e altre forme di gestione associata)	,00	,00	,00	,00	,00	,00
Rettifiche relative a servizi resi a non residenti o in forma non associata [da riportarsi nelle singole funzioni in base all'effettiva destinazione]							
X10	Entrate relative ai servizi erogati a favore di altri	,00	,00	,00	,00	,00	,00
X11	- di cui derivanti da contributi degli Enti locali	,00	,00	,00	,00	,00	,00
Integrazione alle voci di bilancio non rilevate dal Certificato Consuntivo [da riportarsi nelle singole funzioni in base all'effettiva destinazione]							
X12	Entrate relative ai servizi forniti da altri soggetti e NON riportate nel quadro 9 del proprio Certificato Consuntivo	,00	,00	,00	,00	,00	,00

(segue)



IL QUESTIONARIO UNICO FC30U




QUADRO X
Entrate e
integrazioni
contabili

FC30U QUESTIONARIO UNICO - Dati relativi al personale e dati contabili

Entrate specifiche per la copertura di funzioni delegate, necessarie alla determinazione del costo pieno del servizio		Attribuire le voci di entrata alle singole funzioni/servizi, in base all'effettiva destinazione					
		Altri servizi nel settore sociale (inclusi i servizi per l'infanzia e per i minori) (P)	Trasporto pubblico locale e servizi connessi (Q)				
X01	Entrate da regioni	,00	,00				
X02	Entrate da province	,00	,00				
X03	Entrate da SSN o da ASL	,00					
X04	Entrate da agenzie per la mobilità		,00				
X05	Ricavi da biglietti e abbonamenti contabilizzati tra le entrate del Certificato Consuntivo		,00				
X06	- di cui afferenti al solo territorio comunale		,00				
X07	Entrate connesse al servizio elettorale o per operazioni censuarie						
X08	- di cui contabilizzate al titolo 9 delle Entrate						
Rettifiche relative a forme di gestione associata							
		Altri servizi nel settore sociale (inclusi i servizi per l'infanzia e per i minori) (G)	Altri servizi nel settore sociale (inclusi i servizi per l'infanzia e per i minori) (H)	Trasporto pubblico locale e servizi connessi (I)	Servizi di viabilità, circolazione stradale e illuminazione pubblica (L)	Servizio smaltimento rifiuti (M)	Gestione del territorio, servizio di protezione civile, parchi e servizi per la tutela ambientale (N)
X09	Entrate relative ai servizi erogati a favore di altri enti (comuni, Unioni di comuni, Comunità Montane, consorzi, convenzioni e altre forme di gestione associata)	,00	,00	,00	,00	,00	,00
Rettifiche relative a servizi resi a non residenti o in forma non associata							
X10	Entrate relative ai servizi erogati a favore di altri	,00	,00	,00	,00	,00	,00
X11	- di cui derivanti da contributi degli Enti locali	,00	,00	,00	,00	,00	,00
Integrazione alle voci di bilancio non rilevate dal Certificato Consuntivo [da riportarsi nelle singole funzioni in base all'effettiva destinazione]							
X12	Entrate relative ai servizi forniti da altri soggetti e NON riportate nel quadro 9 del proprio Certificato Consuntivo	,00	,00	,00	,00	,00	,00

(segue)



IL QUESTIONARIO UNICO FC30U



QUADRO X
Entrate e
integrazioni
contabili

FC30U QUESTIONARIO UNICO - Dati relativi al personale e dati contabili

Entrate specifiche per la copertura di funzioni delegate, necessarie alla determinazione del costo pieno del servizio		Attribuire le voci di entrata alle singole funzioni/servizi, in base all'effettiva destinazione	
		TOTALE (P)	
X01	Entrate da regioni		,00
X02	Entrate da province		,00
X03	Entrate da SSN o da ASL		,00
X04	Entrate da agenzie per la mobilità		,00
Ricavi da biglietti e abbonamenti contabilizzati tra le entrate del Certificato Consuntivo			
X05			,00
X06	- di cui afferenti al solo territorio comunale		,00
X07	Entrate connesse al servizio elettorale o per operazioni censuarie		,00
X08	- di cui contabilizzate al titolo 9 delle Entrate		,00
Rettifiche relative a forme di gestione associata [da riportarsi nelle singole funzioni in base all'effettiva destinazione]			
Entrate relative ai servizi erogati a favore di altri enti (comuni, Unioni di comuni, Comunità Montane, consorzi, convenzioni e altre forme di gestione associata)			
X09			,00
Rettifiche relative a servizi resi a non residenti o in forma non associata [da riportarsi nelle singole funzioni in base all'effettiva destinazione]			
Entrate relative ai servizi erogati a favore di altri			
X10			,00
X11	- di cui derivanti da contributi degli Enti locali		,00
Integrazione alle voci di bilancio non rilevate dal Certificato Consuntivo [da riportarsi nelle singole funzioni in base all'effettiva destinazione]			
Entrate relative ai servizi forniti da altri soggetti e NON riportate nel quadro 9 del proprio Certificato Consuntivo			
X12			,00

(segue)



IL QUESTIONARIO UNICO FC30U



QUADRO X
Entrate e
integrazioni
contabili

FC30U QUESTIONARIO UNICO - Dati relativi al personale e dati contabili

Informazioni integrative inerenti valori già dichiarati, ma per i quali si necessita di un dettaglio ulteriore

Elenco degli Enti Locali a favore dei quali si erogano i servizi e le relative entrate

Servizio di Asili nido (al netto dei servizi per l'infanzia e per i minori):
X13 indicare l'elenco degli Enti Locali a favore dei quali si erogano i servizi e l'importo delle entrate da essi ricevute

Integrazioni contabili


X14 Spesa complessiva per il servizio smaltimento rifiuti prevista dal piano economico finanziario del servizio di gestione dei rifiuti

X15 Spese per il servizio necroscopico e cimiteriale [dettaglio di quanto già indicato nei quadri S e T alla colonna (H)]

X16 Spese per il servizio di Protezione Civile [dettaglio di quanto già indicato nei quadri S e T alla colonna(N)]

Istruzione pubblica [dettaglio di quanto già indicato nei quadri S e T alla colonna (F)]

	Servizio gestito dal comune		Servizio gestito in forma associata	
	Spese per la gestione diretta	Spese per la gestione indiretta	Spese	di cui di pertinenza del solo comune capofila
X17 Scuola dell'infanzia	,00	,00	,00	,00
X18 - di cui refezione	,00	,00	,00	,00
X19 - di cui trasporto	,00	,00	,00	,00
X20 Altri ordini di scuola	,00	,00	,00	,00
X21 - di cui refezione	,00	,00	,00	,00
X22 - di cui trasporto	,00	,00	,00	,00
X23 Annotazioni				



IL QUESTIONARIO UNICO FC30U



FC30U QUESTIONARIO UNICO - Dati relativi al personale e dati contabili

QUADRO Z
Sintesi dei dati contabili

Sintesi dei dati contabili	
Z01	Spesa corrente desumibile dalle informazioni inserite nel questionario unico FC30U (T17-T14+T10+S16) colonna (P) <input type="text"/> ,00

Il valore della Spesa corrente deve corrispondere a quanto indicato al Quadro 10 del Certificato Consuntivo 2016, codice 10 0930, per il totale dei Macroaggregati




C | I COEFFICIENTI DI RIPARTO

In linea con la metodologia vigente, per ogni comune il nuovo coefficiente di riparto complessivo è stato ottenuto dalla media ponderata dei coefficienti di riparto aggiornati di ogni singolo servizio. I pesi utilizzati nella ponderazione sono stati aggiornati in base alla nuova incidenza del fabbisogno standard teorico totale di ogni servizio (ottenuto dal valore atteso totale aggiornato), rispetto alla somma dei valori attesi totali di tutti i servizi. I nuovi pesi e il confronto con i valori precedenti sono riportati nella **Tabella C.1**.

A livello nazionale, si evidenzia come l'incremento del 2,1% della quantità di rifiuti urbani totali e l'incremento del 10,8% della percentuale di raccolta differenziata abbiano portato all'aumento del 2,62% del peso che il servizio smaltimento rifiuti assume nella composizione del fabbisogno standard complessivo. Da questa variazione e dalla riduzione della popolazione residente discende gran parte della riduzione del peso che le altre funzioni hanno nella composizione del fabbisogno standard complessivo.

Va evidenziato che, in linea con la metodologia vigente, il fabbisogno standard delle *Funzioni generali di amministrazione, di gestione e di controllo* è stato considerato al 70% ai sensi dell'art. 3, comma 1 del D.Lgs. 216/2010, mentre il fabbisogno standard relativo al servizio di TPL è stato considerato al 35,14%, percentuale corrispondente al rapporto tra la spesa storica del TPL aggiornata al 2016¹ e il fabbisogno standard stimato al fine di considerare nella composizione del fabbisogno complessivo solo la spesa del TPL di competenza comunale.

¹ Ai fine della determinazione di questa percentuale, per i comuni che hanno compilato correttamente il questionario FC30U la spesa storica del TPL corrisponde alla "Spesa corrente di riferimento per il calcolo dei fabbisogni standard" al netto delle seguenti voci: entrate relative ai servizi forniti da altri soggetti e non riportate nel quadro 9 del proprio Certificato Consuntivo (X12 del questionario FC30U), i ricavi da biglietti e abbonamenti contabilizzati tra le entrate del Certificato Consuntivo (X05 del questionario FC30U), la quota della spesa dell'Unione/Comunità montana eccedente i trasferimenti ricevuti dai comuni, gli interessi passivi per l'acquisto e manutenzione dei beni strumentali, infrastrutture tecnologiche e fabbricati (S03 del questionario FC30U) e i trasferimenti regionali, provinciali e dalle Agenzie per la Mobilità (X01, X02 e X04 del questionario FC30U). Per gli altri comuni, invece, la spesa storica del TPL corrisponde alla spesa riportata nel Certificato Consuntivo nel quadro 10 righe 100460, 100470, 100480 e 100490 macroaggregati 1, 2, 3, 4 e 10, al netto delle seguenti voci: i trasferimenti regionali, provinciali e dalle Agenzie per la Mobilità (X01, X02 e X04 del questionario FC30U) e le entrate relative ai servizi erogati a favore di altri enti (X09 e X11 del questionario FC30U).




I COEFFICIENTI DI RIPARTO

Tabella C.1: Pesì per l'aggregazione dei coefficienti di riparto delle singole funzioni

Funzione	Pesi delle funzioni con base dati 2015	Pesi delle funzioni con base dati 2016	Differenza % rispetto ai pesi 2015
Funzioni generali	0,201340382350	0,201042669586	-0,15%
Polizia locale	0,069486836470	0,068875234282	-0,88%
Istruzione pubblica	0,133512536559	0,130771010015	-2,05%
Viabilità e Territorio	0,136261754802	0,135538639071	-0,53%
TPL	0,030070449594	0,029891190525	-0,60%
Rifiuti	0,250892816072	0,257472623538	2,62%
Sociale	0,138310752005	0,137246708097	-0,77%
Asili nido	0,040124472148	0,039161924886	-2,40%
TOTALE	1,000000000000	1,000000000000	0,00%

Nelle pagine che seguono sono riportati i nuovi coefficienti di riparto aggiornati per ogni funzione/servizio fondamentale e i coefficienti di riparto complessivi dei 6.605 comuni attivi alla data del 1° settembre 2018 con la sola eccezione del comune di MAPPANO (M316) per il quale non erano disponibili i dati per il calcolo del fabbisogno standard. Si precisa che, i fabbisogni standard riconosciuti ai comuni di BORGARO TORINESE (A990), CASELLE TORINESE (B960), LEINI (E518) e SETTIMO TORINESE (I703) comprendono anche il fabbisogno standard del comune di MAPPANO (M316) e di questo se ne dovrà tenere opportunamente conto a valle del meccanismo di riparto del Fondo di Solidarietà Comunale.

Si ribadisce, infine, che i coefficienti di riparto esprimono il risultato del processo di aggiornamento dei fabbisogni standard a metodologia invariata con riferimento all'annualità 2016 e che per il loro calcolo sono state considerate le informazioni acquisite con il questionario FC30U sino alla data del 1° settembre 2018.



Codice Cassa	Denominazione	Regione	Provincia	AMMINISTRAZIONE	POLIZIA LOCALE	ISTRUZIONE PUBBLICA	RIFUGI	TPL	TERRITORIO E VALORI	SOCIALE	ASILI NIDO	COMPLESSIVO
G28	CASTELFALCONE	Abruzzo	L'Aquila	0.000033037119	0.00001894462	0.000017625121	0.000016130772	0.000009183689	0.00002148168	0.000012306246	0.000000000000	0.00001895800
C78	CASTELVEGHEO CALVISIO	Abruzzo	L'Aquila	0.00001742092	0.00001661339	0.0000202718532	0.000033007048	0.000000000000	0.000010800433	0.00001726053	0.000000000000	0.00000517436
C79	CASTELVEGHEO SUBEQUO	Abruzzo	L'Aquila	0.00003175562	0.00002892233	0.000026618964	0.000014859514	0.000000000000	0.000026031409	0.000011764262	0.000000000000	0.00002126319
C48	CELANO	Abruzzo	L'Aquila	0.000023081905	0.00001821239	0.00001836977	0.0000182650142	0.000012303615	0.00002027941335	0.000014834610	0.000033966244	0.000020029812
C49	CERCHIO	Abruzzo	L'Aquila	0.00004077905	0.00003272026	0.000032438815	0.00005682106	0.000000000000	0.000040681925	0.000017068218	0.000000000000	0.00002965524
C76	CIVITA D'ANTINO	Abruzzo	L'Aquila	0.000030349914	0.000022399278	0.000015451668	0.000017710386	0.000000000000	0.000011769458	0.00000996260	0.000000000000	0.00001935007
C78	CIVITELLA ALFEDENA	Abruzzo	L'Aquila	0.00001745322	0.000006141628	0.00000252892	0.000006944976	0.000000000000	0.000017198856	0.000002941315	0.000000000000	0.000003927887
C81	CIVITELLA ROVETO	Abruzzo	L'Aquila	0.0000077431304	0.000004228630	0.000004720651	0.0000030959002	0.000000000000	0.000015022156	0.0000035633685	0.000000000000	0.000009886864
C84	COLLELONGHE	Abruzzo	L'Aquila	0.00001760368	0.000003351119	0.0000033897208	0.0000033897208	0.000000000000	0.000019063644	0.000003046378	0.000000000000	0.000000000000
C82	COLLELORICO	Abruzzo	L'Aquila	0.000004367892	0.000010834102	0.000008392886	0.000021706277	0.000000000000	0.000003262979	0.0000009791950	0.000000000000	0.00001860824
C86	COLLEPIETRO	Abruzzo	L'Aquila	0.000002505877	0.000005988167	0.000011397211	0.0000207943313	0.000000000000	0.000014521338	0.000004771379	0.000000000000	0.00002986462
C99	CORFINO	Abruzzo	L'Aquila	0.0000029341865	0.000002866833	0.000002319368	0.000004452776	0.000002530009	0.000010973685	0.000002464726	0.000000000000	0.000006103749
D45	FAGNANO ALTO	Abruzzo	L'Aquila	0.000019525764	0.00000369243	0.00000357899	0.000005890053	0.000000000000	0.000026539163	0.000001091326	0.000000000000	0.000017739195
D81	FOSSA	Abruzzo	L'Aquila	0.000017241885	0.000000688993	0.00000519851	0.000007817750	0.000000000000	0.000002041839	0.00000381532	0.000000000000	0.00001015421
D736	FOSSA	Abruzzo	L'Aquila	0.000020095826	0.0000008406854	0.00001902096	0.00001706403	0.000000000000	0.000015483580	0.0000005218193	0.000000000000	0.00001085887
D850	GAGLIANO ATERNO	Abruzzo	L'Aquila	0.000015824699	0.000002046429	0.00000265696	0.00001105987	0.000000000000	0.0000220215018	0.000005122357	0.000000000000	0.00001366869
E040	GIOIA DEI MARS	Abruzzo	L'Aquila	0.00005119800	0.000022633598	0.000036216195	0.000035658151	0.000000000000	0.000015214806	0.000002832866	0.000000000000	0.00000748643
E096	GORGIANO SICOLI	Abruzzo	L'Aquila	0.000021428180	0.000007574012	0.00001492703	0.000010056757	0.000000000000	0.0000058442059	0.000023247713	0.000000000000	0.0000037471216
E307	INFRODACQUA	Abruzzo	L'Aquila	0.000054862315	0.000020109644	0.000024340654	0.000020308641	0.000000000000	0.000019544789	0.000005243000	0.000000000000	0.00001262407
A345	L'AQUILA	Abruzzo	L'Aquila	0.00143862740	0.00099379497	0.0011601380197	0.001152323717	0.000001897399	0.001781757079	0.001147186310	0.001018259540	0.00147490377
E055	LECCE NEIMARS	Abruzzo	L'Aquila	0.000047612905	0.000024831803	0.000038811858	0.000033326570	0.000000000000	0.000005054014	0.000016055368	0.000000000000	0.00003296627
E723	LICO DEI MARS	Abruzzo	L'Aquila	0.000012463905	0.000003636615	0.00000490682	0.000008870956	0.000000000000	0.00002524044	0.000004695718	0.000000000000	0.000008929656
E724	LUCOLI	Abruzzo	L'Aquila	0.00001539031	0.000012849989	0.000014448969	0.000034839187	0.000000000000	0.0000060811365	0.000009152215	0.000000000000	0.000003156905
E811	MAGLIANO DEI MARS	Abruzzo	L'Aquila	0.000018916812	0.000003395339	0.00000474869	0.000038923108	0.000000000000	0.000010234422	0.0000042719428	0.000000000000	0.000003751151
F22	MASSA D'ALBE	Abruzzo	L'Aquila	0.000046512286	0.000016856578	0.00001507986	0.000028972926	0.000000000000	0.0000060607917	0.00001468679	0.000000000000	0.000003006030
F225	MOLINA ATERNO	Abruzzo	L'Aquila	0.000033931523	0.000002350078	0.00000252078	0.000003527059	0.000000000000	0.000013602916	0.000003734626	0.000000000000	0.000007395905
F95	MONTETRALE	Abruzzo	L'Aquila	0.000008678626	0.000007430866	0.000003643244	0.000004842050	0.000000000000	0.000004545037	0.000002786910	0.000000000000	0.000005678260
F72	NAVELLI	Abruzzo	L'Aquila	0.000043095884	0.000007286368	0.000002394986	0.000023823703	0.000000000000	0.000002848030	0.000005449203	0.000000000000	0.000026724871
F82	NAVELLI	Abruzzo	L'Aquila	0.000024958519	0.000006891500	0.000017366592	0.000012280689	0.000000000000	0.000002848030	0.000005449203	0.000000000000	0.000015524397
F96	OCRE	Abruzzo	L'Aquila	0.000003079629	0.0000011434053	0.000002324919	0.000002347317	0.000000000000	0.000003524057	0.000000988188	0.000000000000	0.00001967858
G02	OFENA	Abruzzo	L'Aquila	0.000022398240	0.00000602492	0.000003595671	0.000010924717	0.000000000000	0.0000023719921	0.000005646502	0.000000000000	0.000012190141
G079	OPI	Abruzzo	L'Aquila	0.000022519788	0.000006419528	0.000008224629	0.000009867477	0.000000000000	0.000026319556	0.000004840339	0.000000000000	0.000012764298
G102	OPIOLA	Abruzzo	L'Aquila	0.0000038794899	0.000020149337	0.0000032484572	0.0000032484572	0.000000000000	0.000041730549	0.0000010343609	0.000000000000	0.00002889027
G142	ORTONA DEI MARS	Abruzzo	L'Aquila	0.00003045843	0.000005046198	0.000001973132	0.000001973132	0.000000000000	0.0000030349893	0.0000009813381	0.000000000000	0.000015300811
G145	ORTONA DEI MARS	Abruzzo	L'Aquila	0.000048023882	0.000020384217	0.0000048623976	0.0000048623976	0.000000000000	0.0000046755273	0.000017647592	0.000000000000	0.000003396839
G200	OVINDOLI	Abruzzo	L'Aquila	0.000006572259	0.000024318903	0.0000022249164	0.0000047862156	0.000000000000	0.0000058717509	0.0000013168656	0.000000000000	0.0000039810698
G210	PACENTRO	Abruzzo	L'Aquila	0.0000041158895	0.000012632893	0.000019016188	0.000015200871	0.000000000000	0.0000053811902	0.0000012814341	0.000000000000	0.000024588006
G449	PERETO	Abruzzo	L'Aquila	0.000024217391	0.0000108414027	0.000011383307	0.000014445532	0.000000000000	0.0000025119816	0.000000737712	0.000000000000	0.00001507287
G484	PESCASEROLI	Abruzzo	L'Aquila	0.000009088031	0.0000051292337	0.000003380660	0.0000086005006	0.000000000000	0.0000103488497	0.000019791095	0.000000000000	0.000006514360
G492	PESGINA	Abruzzo	L'Aquila	0.000009719953	0.0000042262935	0.0000051801568	0.00001624759	0.000000000000	0.0000189332825	0.000004839498	0.000000000000	0.000006887174
G493	PESCOLOSTANZO	Abruzzo	L'Aquila	0.000052007494	0.000022466247	0.000017205498	0.000028604577	0.000000000000	0.000053738543	0.000011442871	0.000000000000	0.00003092386
G524	PIZZOLI	Abruzzo	L'Aquila	0.000043786134	0.000014222683	0.000014222683	0.00001920662	0.000000000000	0.000047211984	0.000014833823	0.000000000000	0.00002572322
G726	PIZZOLI	Abruzzo	L'Aquila	0.00004236096	0.00004236096	0.00006950298	0.000065219547	0.000000000000	0.000010247407	0.000003230697	0.000000000000	0.000005654792
G768	POGGIO PICENZE	Abruzzo	L'Aquila	0.000027142127	0.000010211214	0.000018405140	0.00002549897	0.000000000000	0.000030057836	0.000009403983	0.000000000000	0.000020636217
G892	PRATA DI SINDONIA	Abruzzo	L'Aquila	0.000030849878	0.000004831341	0.000005656868	0.000008762983	0.000000000000	0.000019710305	0.000004069700	0.000000000000	0.000003065652
H07	PRATOLA PELIGNA	Abruzzo	L'Aquila	0.00017181655	0.000071457908	0.00010369802	0.000118045807	0.000000000000	0.00014564731	0.0000095830165	0.000000000000	0.00012378606
H66	PREZZA	Abruzzo	L'Aquila	0.000027688897	0.000006895058	0.000017335448	0.000010261693	0.000000000000	0.000028689114	0.000011684969	0.000000000000	0.000016739443
H66	RAIANO	Abruzzo	L'Aquila	0.000006935883	0.000007036405	0.000003587691	0.000003588821	0.000000000000	0.0000051022457	0.0000033103893	0.000000000000	0.0000052586869
H53	RIVISONDIOLI	Abruzzo	L'Aquila	0.000047673986	0.00001585275	0.000012742616	0.000009958434	0.000000000000	0.000004201452	0.000006061347	0.000000000000	0.000029771694
H99	ROCCA DI BOTTE	Abruzzo	L'Aquila	0.00002438464	0.000007699710	0.000012285272	0.000023449371	0.000000000000	0.000002719595	0.000000652988	0.000000000000	0.000019168893
H400	ROCCA DI CAMBIO	Abruzzo	L'Aquila	0.000003097823	0.000000939263	0.000000354068	0.000007623953	0.000000000000	0.0000024185419	0.000004056634	0.000000000000	0.000015810751
H402	ROCCA DI MEZZO	Abruzzo	L'Aquila	0.0000071481935	0.000003383552	0.000002879114	0.000005071540	0.000000000000	0.00000414000	0.0000016963776	0.000000000000	0.000004629508
H429	ROCCA PALE	Abruzzo	L'Aquila	0.000006877617	0.000002622034	0.000000910015	0.000005008283	0.000000000000	0.000019166259	0.000000000000	0.000000000000	0.00000786288
H899	ROCCACASALE	Abruzzo	L'Aquila	0.000021374576	0.000006646925	0.000006553341	0.00001840150	0.000000000000	0.000017113731	0.000007866228	0.000000000000	0.000013897206
H434	ROCCARASSO	Abruzzo	L'Aquila	0								

Codice distretto	Denominazione	Regione	Provincia	AMMINISTRAZIONE	POLIZIA LOCALE	ISTRUZIONE PUBBLICA	RIFUGI	TPL	TERRITORIO E URBANISMO	SOCIALE	ASILI NIDO	COMPLESSIVO
E66	SCORCIOLA	Abruzzo	L'Aquila	0,000075306696	0,00004148311	0,00011851466	0,00051763044	0,00000000000	0,0003721279	0,000032645763	0,00000000000	0,00006328412
E67	SCURCOLA MARSCIANA	Abruzzo	L'Aquila	0,0000332328	0,00003372946	0,00003347263	0,00003372946	0,00000000000	0,00007103942	0,0000330696832	0,00001234488	0,0000330696832
E68	SEGINO	Abruzzo	L'Aquila	0,000018711982	0,0000069330268	0,000013311371	0,000008161924	0,00000000000	0,00002215693	0,000004016409	0,00000000000	0,00001372335
E69	SILVANO	Abruzzo	L'Aquila	0,000032846250	0,000035845759	0,000035845759	0,00002119425	0,00000000000	0,00046324965	0,00042364965	0,00042364965	0,00042364965
E70	TAGLIACOZZO	Abruzzo	L'Aquila	0,000016142663	0,0000360386504	0,0000360386504	0,00001668065	0,00000000000	0,000166854206	0,0000360386504	0,00000000000	0,00013365168
E71	TRONE DEGLI ABRUZZI	Abruzzo	L'Aquila	0,000018537883	0,000032619521	0,000032619521	0,000036857222	0,00000000000	0,000018516721	0,000036854661	0,00000000000	0,000036854661
E72	TRONNAPARTE	Abruzzo	L'Aquila	0,00001959079	0,000031959079	0,000031959079	0,00001959079	0,00000000000	0,00001959079	0,00001959079	0,00000000000	0,00001959079
E73	TRASASSO	Abruzzo	L'Aquila	0,000013239242	0,000003025117	0,000003025117	0,000013239242	0,00000000000	0,000013239242	0,000013239242	0,00000000000	0,000013239242
E74	VILLA SANT'ANGELO	Abruzzo	L'Aquila	0,00001959874	0,000003033276	0,000003033276	0,00001959874	0,00000000000	0,00001959874	0,00001959874	0,00000000000	0,00001959874
E75	VILLA SANTA LUCIA DEGLI ABRUZZI	Abruzzo	L'Aquila	0,00001388821	0,000001357330	0,000001357330	0,00002701591	0,00000000000	0,000012148306	0,000012148306	0,00000000000	0,000012148306
E76	VILLALAGO	Abruzzo	L'Aquila	0,00000888915	0,00000888915	0,00000888915	0,00001551761	0,00000000000	0,000024868446	0,00000888915	0,00000000000	0,00001551761
E77	VILLETTE L'ONIA	Abruzzo	L'Aquila	0,00003200661	0,000012268175	0,000012268175	0,000017269759	0,00000000000	0,000039394920	0,000009759798	0,00000000000	0,000012268175
E78	VILLETTE BARREA	Abruzzo	L'Aquila	0,000025049591	0,000014539859	0,000014539859	0,000013498556	0,00000000000	0,000022387577	0,000007404884	0,00000000000	0,000013498556
E79	VITTORETO	Abruzzo	L'Aquila	0,0000287184	0,000011848452	0,000011848452	0,00001592773	0,00000000000	0,000022387577	0,000011848452	0,00000000000	0,000011848452
A08	ABBATEGGIO	Abruzzo	Pescara	0,00001632860	0,000003504265	0,000003504265	0,000006134806	0,00000000000	0,000017701542	0,000004628739	0,00000000000	0,000017701542
A10	ALANNO	Abruzzo	Pescara	0,000011864261	0,000045000711	0,000045000711	0,00003359219	0,00000000000	0,000076397347	0,000045000711	0,00000000000	0,000045000711
A45	BOLGONANO	Abruzzo	Pescara	0,000031861615	0,000013558918	0,000013558918	0,000020815836	0,00000000000	0,000024217755	0,000013558918	0,00000000000	0,000024217755
B193	BRITOLI	Abruzzo	Pescara	0,000014579757	0,000003261758	0,000003261758	0,0000031945601	0,00000000000	0,000015296873	0,000003261758	0,00000000000	0,000003261758
B294	BUSSI SAN TIRINO	Abruzzo	Pescara	0,000054708409	0,000022950769	0,000022950769	0,000031945601	0,00000000000	0,000015296873	0,000003261758	0,00000000000	0,000015296873
B681	CAPPELLE SUL TAVO	Abruzzo	Pescara	0,000089789603	0,000042273943	0,000042273943	0,000062889603	0,00000000000	0,000062889603	0,000042273943	0,00000000000	0,000042273943
B722	CARAMANICO TERME	Abruzzo	Pescara	0,000065258958	0,000025693660	0,000025693660	0,000049710024	0,00000000000	0,000068471139	0,000025693660	0,00000000000	0,000025693660
B827	CARPINE TO DELLA NORA	Abruzzo	Pescara	0,00002813098	0,00007744664	0,00007744664	0,00001820871	0,00000000000	0,000021535669	0,00007744664	0,00000000000	0,000021535669
C308	CASTIGLIONE A CASAURA	Abruzzo	Pescara	0,000024736659	0,000077405813	0,000077405813	0,000014962485	0,00000000000	0,000022484138	0,000014962485	0,00000000000	0,000022484138
C354	CATANANO	Abruzzo	Pescara	0,000031499423	0,000016443813	0,000016443813	0,000023026339	0,00000000000	0,000031774439	0,000016443813	0,00000000000	0,000031774439
C474	CATANZANO	Abruzzo	Pescara	0,000018381968	0,000014831251	0,000014831251	0,00004866797	0,00000000000	0,000192041688	0,000014831251	0,00000000000	0,000014831251
C750	CITTA SANT'ANGELO	Abruzzo	Pescara	0,00003651520	0,000029715534	0,000029715534	0,000049863237	0,00000000000	0,000035545684	0,000029715534	0,00000000000	0,000035545684
C771	CIVITAGUARDIA	Abruzzo	Pescara	0,000030490914	0,00007192512	0,00007192512	0,000029715534	0,00000000000	0,00004264189	0,00007192512	0,00000000000	0,00004264189
C779	CIVITELLA CASANOVA	Abruzzo	Pescara	0,000045092271	0,00002495870	0,00002495870	0,000021186118	0,00000000000	0,00004718684	0,00002495870	0,00000000000	0,00004718684
B653	COLLECORVINO	Abruzzo	Pescara	0,0000108796308	0,000006394826	0,000006394826	0,000006969486	0,00000000000	0,000014728808	0,000006394826	0,00000000000	0,000006394826
D078	CORVARA	Abruzzo	Pescara	0,000012713180	0,000003347321	0,000003347321	0,000003327852	0,00000000000	0,00003428802	0,000003347321	0,00000000000	0,000003347321
D201	CUGNOLI	Abruzzo	Pescara	0,000033689897	0,000016089815	0,000016089815	0,000016881601	0,00000000000	0,00001844445	0,000016881601	0,00000000000	0,000016881601
D394	ELICE	Abruzzo	Pescara	0,000035733335	0,0000034958112	0,0000034958112	0,000025748992	0,00000000000	0,000039483950	0,000035733335	0,00000000000	0,000035733335
D501	FETTONA	Abruzzo	Pescara	0,000041889821	0,000019653294	0,000019653294	0,000018117881	0,00000000000	0,000039483950	0,000041889821	0,00000000000	0,000039483950
E558	LETTOMADURA	Abruzzo	Pescara	0,000061929752	0,000029764897	0,000029764897	0,000030301579	0,00000000000	0,000052765341	0,000061929752	0,00000000000	0,000052765341
E801	LORETO D'APPUNTINO	Abruzzo	Pescara	0,000014128149	0,000008525297	0,000008525297	0,000016909013	0,00000000000	0,0000149184637	0,000014128149	0,00000000000	0,0000149184637
E822	MANOPPELLO	Abruzzo	Pescara	0,0000148519546	0,0000058138942	0,0000058138942	0,0000100206780	0,00000000000	0,00002828855	0,0000148519546	0,00000000000	0,00002828855
F441	MONTIBELLO DI BERTONA	Abruzzo	Pescara	0,000027898446	0,000013658646	0,000013658646	0,00002263128	0,00000000000	0,000028116789	0,000027898446	0,00000000000	0,000028116789
F446	MONTESILVANO	Abruzzo	Pescara	0,00005442827	0,000083650697	0,000083650697	0,0001177579853	0,00000000000	0,0000130454	0,000083650697	0,00000000000	0,000083650697
F765	MOSCIFANO	Abruzzo	Pescara	0,000061002215	0,000038457450	0,000038457450	0,000057681016	0,00000000000	0,000064127043	0,000061002215	0,00000000000	0,000064127043
F808	NOCCIANO	Abruzzo	Pescara	0,000035853619	0,000038928232	0,000038928232	0,000024610678	0,00000000000	0,000038051933	0,000035853619	0,00000000000	0,000038051933
G438	PENNE	Abruzzo	Pescara	0,000218524394	0,0000130807007	0,0000130807007	0,000078501722	0,00000000000	0,000258352144	0,0000189213982	0,00000000000	0,000258352144
G482	PESCARA	Abruzzo	Pescara	0,00218891519	0,00280430793	0,00217552913	0,00343739847	0,00000000000	0,002426287229	0,00217552913	0,000014051897	0,00280430793
G499	PESCOSSANESCO	Abruzzo	Pescara	0,00011848404	0,00006218491	0,00006218491	0,0000474928	0,00000000000	0,00018524505	0,00006218491	0,00000000000	0,00006218491
G555	PICCIANNA	Abruzzo	Pescara	0,000150517559	0,000074125137	0,000074125137	0,00012125142	0,00000000000	0,000015362765	0,000150517559	0,00000000000	0,00015362765
G589	PICCIANO	Abruzzo	Pescara	0,00002821907	0,00004102770	0,00004102770	0,00005897835	0,00000000000	0,00003274996	0,00002821907	0,00000000000	0,00003274996
G621	PIETRANICO	Abruzzo	Pescara	0,000017015867	0,000030470192	0,000030470192	0,000036308742	0,00000000000	0,000018151633	0,000017015867	0,00000000000	0,000018151633
G678	POPOLI	Abruzzo	Pescara	0,0000103402511	0,0000162338	0,0000162338	0,000010445864	0,00000000000	0,000097977071	0,0000103402511	0,00000000000	0,000097977071
H425	ROCCAMONTE	Abruzzo	Pescara	0,000027149886	0,000011980075	0,000011980075	0,000006853950	0,00000000000	0,000027149886	0,000011980075	0,00000000000	0,000027149886
H652	ROSCIANO	Abruzzo	Pescara	0,000039761127	0,000002190606	0,000002190606	0,00003592324	0,00000000000	0,000071897561	0,000039761127	0,00000000000	0,000071897561
H715	SALLE	Abruzzo	Pescara	0,000014868250	0,00002119820	0,00002119820	0,000044837183	0,00000000000	0,00003488297	0,000014868250	0,00000000000	0,00003488297
H716	SANVALENTINO IN ABRUZZO CITERIORE	Abruzzo	Pescara	0,000047468977	0,000023197164	0,000023197164	0,00002026745	0,00000000000	0,000041864070	0,000047468977	0,00000000000	0,000041864070
B32	SANT'EUFEMIA A MAIELLA	Abruzzo	Pescara	0,00000523597	0,00000320645	0,00000320645	0,000009959334	0,00000000000	0,000023811071	0,00000523597	0,00000000000	0,000023811071
B42	SAFA	Abruzzo	Pescara	0,000069235864	0,000003719917	0,000003719917	0,00001796692	0,00000000000	0,000054276754	0,000069235864	0,00000000000	0,000054276754
B49	SERRAMONACESCA	Abruzzo	Pescara	0,000022339637	0,000006647121	0,000006647121	0,000007090542	0,00000000000	0,000019713452	0,000022339637	0,00000000000	0,000019713452
B22	SPILORE	Abruzzo	Pescara	0,000014934026	0,0000283116838	0,0000283116838	0,0000324881195	0,00000000000	0,00002955288	0,000014934026	0,00000000000	0,0000324881195
L186	TOCO DA CASAURA	Abruzzo	Pescara	0,000065174701	0,00003188834	0,00003188834	0,000049043386	0,00000000000	0,000051038884	0,000065174701	0,00000000000	0,000051038884
L363	TORRE DE PASSERI	Abruzzo	Pescara	0,000029255113	0,000005477152	0,000005477152	0,000056904247	0,00000000000	0,00004698270	0,000029255113	0,00000000000	0,00004698270
L475	TURRIVALGANI	Abruzzo	Pescara	0,000023397305	0,000009204880	0,000009204880	0,000022011727	0,00000000000	0,000022362	0,000023397305	0,00000000000	0,000022362
L486	VICOLI	Abruzzo	Pescara	0,000014351839	0,000003016243	0,000003016243	0,000004379235	0,00000000000	0,00001290880	0,000014351839	0,00000000000	

Codice distretto	Denominazione	Regione	Provincia	AMMINISTRAZIONE	POLIZIA LOCALE	ISTRUZIONE PUBBLICA	RIFUGI	TPL	TERRITORIO E VALORI	SOCIALE	ASILI NIDO	COMPLESSIVO
I029	SAN MAURO FORTE	Basilicata	Matera	0.000045443261	0.000011007180	0.000021760635	0.000000000000	0.000000000000	0.000000000000	0.000000000000	0.000000000000	0.000000000000
I029	SCANZANO JUNCO	Basilicata	Matera	0.000008800465	0.000010456360	0.000016537449	0.000000000000	0.000000000000	0.000000000000	0.000000000000	0.000000000000	0.000000000000
I044	STILIGNO	Basilicata	Matera	0.000042765600	0.000029305360	0.000029305360	0.000000000000	0.000000000000	0.000000000000	0.000000000000	0.000000000000	0.000000000000
I149	TRICARICO	Basilicata	Matera	0.000114327746	0.000056409768	0.000072839265	0.000000000000	0.000000000000	0.000000000000	0.000000000000	0.000000000000	0.000000000000
I177	TURSI	Basilicata	Matera	0.000108246560	0.000070700246	0.000031184261	0.000000000000	0.000000000000	0.000000000000	0.000000000000	0.000000000000	0.000000000000
I013	VALENINI	Basilicata	Matera	0.000035294566	0.000022597966	0.000022605973	0.000000000000	0.000000000000	0.000000000000	0.000000000000	0.000000000000	0.000000000000
A020	ACEROLA	Basilicata	Potenza	0.000053238219	0.000024955824	0.000016814283	0.000000000000	0.000000000000	0.000000000000	0.000000000000	0.000000000000	0.000000000000
A020	ACEROLA	Basilicata	Potenza	0.000077552624	0.000034736076	0.000023226204	0.000000000000	0.000000000000	0.000000000000	0.000000000000	0.000000000000	0.000000000000
A131	ALENZO DI LUCANIA	Basilicata	Potenza	0.000035986041	0.000022811446	0.000022811446	0.000000000000	0.000000000000	0.000000000000	0.000000000000	0.000000000000	0.000000000000
A321	ANZI	Basilicata	Potenza	0.000017984348	0.000016094162	0.000020811317	0.000000000000	0.000000000000	0.000000000000	0.000000000000	0.000000000000	0.000000000000
A415	ARMENTO	Basilicata	Potenza	0.000028690370	0.000011667327	0.000009881812	0.000000000000	0.000000000000	0.000000000000	0.000000000000	0.000000000000	0.000000000000
A482	ATELLA	Basilicata	Potenza	0.000008810360	0.000046395477	0.000068476226	0.000000000000	0.000000000000	0.000000000000	0.000000000000	0.000000000000	0.000000000000
A519	AVIGLIANO	Basilicata	Potenza	0.000236084646	0.000013777177	0.000018357385	0.000000000000	0.000000000000	0.000000000000	0.000000000000	0.000000000000	0.000000000000
A604	BALIVANO	Basilicata	Potenza	0.000047443296	0.000021027316	0.000001906577	0.000000000000	0.000000000000	0.000000000000	0.000000000000	0.000000000000	0.000000000000
A612	BANZI	Basilicata	Potenza	0.000037827446	0.000001546329	0.000020791295	0.000000000000	0.000000000000	0.000000000000	0.000000000000	0.000000000000	0.000000000000
A615	BARAGIANO	Basilicata	Potenza	0.000060480791	0.000028408874	0.000003351671	0.000000000000	0.000000000000	0.000000000000	0.000000000000	0.000000000000	0.000000000000
A666	BARLE	Basilicata	Potenza	0.0000684742675	0.000027940099	0.000005436539	0.000000000000	0.000000000000	0.000000000000	0.000000000000	0.000000000000	0.000000000000
A743	BELLA	Basilicata	Potenza	0.000114365224	0.000049364613	0.000010504281	0.000000000000	0.000000000000	0.000000000000	0.000000000000	0.000000000000	0.000000000000
B173	BRENZA	Basilicata	Potenza	0.00009462263	0.000036505110	0.000045732814	0.000000000000	0.000000000000	0.000000000000	0.000000000000	0.000000000000	0.000000000000
B181	BRINDISI MONTAGNA	Basilicata	Potenza	0.000014177760	0.000024137322	0.000003982620	0.000000000000	0.000000000000	0.000000000000	0.000000000000	0.000000000000	0.000000000000
B440	CALVELLO	Basilicata	Potenza	0.000060307533	0.000028956698	0.000026903881	0.000000000000	0.000000000000	0.000000000000	0.000000000000	0.000000000000	0.000000000000
B443	CALVERA	Basilicata	Potenza	0.000015634587	0.000005447481	0.000005637795	0.000000000000	0.000000000000	0.000000000000	0.000000000000	0.000000000000	0.000000000000
B549	CAMPOMAGGIORE	Basilicata	Potenza	0.000022044659	0.000012108226	0.000011578818	0.000000000000	0.000000000000	0.000000000000	0.000000000000	0.000000000000	0.000000000000
B560	CANCELARA	Basilicata	Potenza	0.000035167245	0.000014570509	0.000002296367	0.000000000000	0.000000000000	0.000000000000	0.000000000000	0.000000000000	0.000000000000
B743	CARBONE	Basilicata	Potenza	0.000098518453	0.000008618453	0.000009160762	0.000000000000	0.000000000000	0.000000000000	0.000000000000	0.000000000000	0.000000000000
C120	CASTELGRANDE	Basilicata	Potenza	0.000033396822	0.000019438841	0.000019832297	0.000000000000	0.000000000000	0.000000000000	0.000000000000	0.000000000000	0.000000000000
C189	CASTELLUCCIO INFERIORE	Basilicata	Potenza	0.000046495623	0.000017889233	0.000021739549	0.000000000000	0.000000000000	0.000000000000	0.000000000000	0.000000000000	0.000000000000
C201	CASTELLUCCIO SUPERIORE	Basilicata	Potenza	0.000026762628	0.000003684662	0.000006852678	0.000000000000	0.000000000000	0.000000000000	0.000000000000	0.000000000000	0.000000000000
C269	CASTELMARZANO	Basilicata	Potenza	0.000028235138	0.000013569470	0.000001945888	0.000000000000	0.000000000000	0.000000000000	0.000000000000	0.000000000000	0.000000000000
C271	CASTELMARZANO	Basilicata	Potenza	0.000042498971	0.0000167126213	0.000002547659	0.000000000000	0.000000000000	0.000000000000	0.000000000000	0.000000000000	0.000000000000
C346	GASTRONOVO DI SANT'ANDREA	Basilicata	Potenza	0.000031956848	0.000001970173	0.000001669916	0.000000000000	0.000000000000	0.000000000000	0.000000000000	0.000000000000	0.000000000000
C359	GERSOINO DI SANI	Basilicata	Potenza	0.0000211361676	0.000000684656	0.000000639671	0.000000000000	0.000000000000	0.000000000000	0.000000000000	0.000000000000	0.000000000000
C619	GHAROLETO	Basilicata	Potenza	0.000047235197	0.0000021156743	0.000003270820	0.000000000000	0.000000000000	0.000000000000	0.000000000000	0.000000000000	0.000000000000
D010	CHIAROMONTE	Basilicata	Potenza	0.000068488184	0.000025487294	0.000003241969	0.000000000000	0.000000000000	0.000000000000	0.000000000000	0.000000000000	0.000000000000
D414	FIEPICOVA	Basilicata	Potenza	0.000015111967	0.000001511967	0.000001644577	0.000000000000	0.000000000000	0.000000000000	0.000000000000	0.000000000000	0.000000000000
D487	FARDELLA	Basilicata	Potenza	0.000021606988	0.000006857429	0.000008702684	0.000000000000	0.000000000000	0.000000000000	0.000000000000	0.000000000000	0.000000000000
D593	FIANO	Basilicata	Potenza	0.000064603636	0.000032338811	0.000002006187	0.000000000000	0.000000000000	0.000000000000	0.000000000000	0.000000000000	0.000000000000
D686	FORENZA	Basilicata	Potenza	0.000057341847	0.000021331120	0.000003241964	0.000000000000	0.000000000000	0.000000000000	0.000000000000	0.000000000000	0.000000000000
D766	FRANCIALLA IN SINNI	Basilicata	Potenza	0.000079149526	0.000003663164	0.000001936608	0.000000000000	0.000000000000	0.000000000000	0.000000000000	0.000000000000	0.000000000000
D876	GALLICCHIO	Basilicata	Potenza	0.000024102626	0.000010064860	0.000018627463	0.000000000000	0.000000000000	0.000000000000	0.000000000000	0.000000000000	0.000000000000
D971	GENZANO DI LUCANIA	Basilicata	Potenza	0.000048514432	0.000008205500	0.000013774403	0.000000000000	0.000000000000	0.000000000000	0.000000000000	0.000000000000	0.000000000000
E033	GINESTRA	Basilicata	Potenza	0.000022135681	0.000008205500	0.000008205500	0.000000000000	0.000000000000	0.000000000000	0.000000000000	0.000000000000	0.000000000000
E221	GRUMENTO NOVA	Basilicata	Potenza	0.000052742519	0.000023779970	0.000024254113	0.000000000000	0.000000000000	0.000000000000	0.000000000000	0.000000000000	0.000000000000
E246	GUARDIA PERTICARA	Basilicata	Potenza	0.000023666363	0.000008634360	0.000013738183	0.000000000000	0.000000000000	0.000000000000	0.000000000000	0.000000000000	0.000000000000
E409	LAGONEGGIO	Basilicata	Potenza	0.000114131112	0.000097398997	0.000097303361	0.000000000000	0.000000000000	0.000000000000	0.000000000000	0.000000000000	0.000000000000
E474	LATRONICO	Basilicata	Potenza	0.000068635066	0.000042853185	0.000097107411	0.000000000000	0.000000000000	0.000000000000	0.000000000000	0.000000000000	0.000000000000
E482	LAURENZANA	Basilicata	Potenza	0.000056877010	0.000018454667	0.000033020440	0.000000000000	0.000000000000	0.000000000000	0.000000000000	0.000000000000	0.000000000000
E483	LAURA	Basilicata	Potenza	0.000231132646	0.000024116153	0.000035279228	0.000000000000	0.000000000000	0.000000000000	0.000000000000	0.000000000000	0.000000000000
E493	LAVELLO	Basilicata	Potenza	0.000291282826	0.000134823527	0.000207322248	0.000000000000	0.000000000000	0.000000000000	0.000000000000	0.000000000000	0.000000000000
E919	MARATEA	Basilicata	Potenza	0.000124638358	0.000029104106	0.0000096869783	0.000000000000	0.000000000000	0.000000000000	0.000000000000	0.000000000000	0.000000000000
E976	MARSICO NUOVO	Basilicata	Potenza	0.000101650398	0.000043795953	0.000008127165	0.000000000000	0.000000000000	0.000000000000	0.000000000000	0.000000000000	0.000000000000
E977	MARSICOVETERE	Basilicata	Potenza	0.000013669564	0.000049099302	0.000008697752	0.000000000000	0.000000000000	0.000000000000	0.000000000000	0.000000000000	0.000000000000
F006	MASCHITO	Basilicata	Potenza	0.000040188721	0.000016380162	0.000002489246	0.000000000000	0.000000000000	0.000000000000	0.000000000000	0.000000000000	0.000000000000
F104	MELFI	Basilicata	Potenza	0.000059898248	0.000244690749	0.000055833629	0.000000000000	0.000000000000	0.000000000000	0.000000000000	0.000000000000	0.000000000000
F249	MISSANELLO	Basilicata	Potenza	0.000019653751	0.000006763959	0.000008230175	0.000000000000	0.000000000000	0.000000000000	0.000000000000	0.000000000000	0.000000000000
F295	MOLITERNO	Basilicata	Potenza	0.000001606889	0.000042826282	0.000006530870	0.000000000000	0.000000000000	0.000000000000	0.000000000000	0.000000000000	0.000000000000
F568	MONTILEONE	Basilicata	Potenza	0.000047821926	0.000015590448	0.000020799196	0.000000000000	0.000000000000	0.000000000000	0.000000000000	0.000000000000	0.000000000000
F573	MONTUORO	Basilicata	Potenza	0.000038751715	0.0000044386823	0.000001517353	0.000000000000	0.000000000000	0.000000000000	0.000000000000	0.000000000000	0.000000000000
F817	MURO LUCCANO	Basilicata	Potenza	0.0000136051475	0.0000							

Codice Cassa	Denominazione	Regione	Provincia	AMMINISTRAZIONE	POLIZIA LOCALE	ISTRUZIONE PUBBLICA	RIFUGI	TPL	TERRITORIO E MONTAGNA	SOCIALE	ASILI NIDO	COMPLESSIVO
G616	PIETRAGALLA	Basilicata	Potenza	0.000084453204	0.000022707538	0.000017258913	0.000005019211	0.000000000000	0.000000000000	0.000044558007	0.000000000000	0.000022707538
G623	PIETRAPERTOSA	Basilicata	Potenza	0.000033357245	0.000022056060	0.000021207060	0.000000000000	0.000000000000	0.000000000000	0.000000000000	0.000000000000	0.000033357245
G632	PIGNOLA	Basilicata	Potenza	0.000134851252	0.000070347466	0.000122435624	0.000068659238	0.000000000000	0.000000000000	0.000000000000	0.000000000000	0.000134851252
G642	POTENZA	Basilicata	Potenza	0.001186249433	0.001193579325	0.001118943624	0.001144338565	0.000000000000	0.000000000000	0.000000000000	0.000000000000	0.001186249433
H166	RAPOLLA	Basilicata	Potenza	0.000086625658	0.000037754488	0.000056503660	0.000081161293	0.000000000000	0.000000000000	0.000000000000	0.000000000000	0.000086625658
H167	RIENERO IN VULTURE	Basilicata	Potenza	0.000030959368	0.000010258616	0.000022489534	0.000000000000	0.000000000000	0.000000000000	0.000000000000	0.000000000000	0.000030959368
H172	RIPARCANINDIA	Basilicata	Potenza	0.000025836862	0.000048226837	0.000016374438	0.000228495128	0.000000000000	0.000000000000	0.000000000000	0.000000000000	0.000025836862
H448	ROCCANOVIA	Basilicata	Potenza	0.000006019655	0.000028570347	0.000005521666	0.000000000000	0.000000000000	0.000000000000	0.000000000000	0.000000000000	0.000006019655
H450	ROTONDA	Basilicata	Potenza	0.000039581274	0.000077829589	0.000022846012	0.000021015076	0.000000000000	0.000000000000	0.000000000000	0.000000000000	0.000039581274
H641	RUVO DEL MONTE	Basilicata	Potenza	0.000008153726	0.000003607475	0.000006542407	0.000024488029	0.000000000000	0.000000000000	0.000000000000	0.000000000000	0.000008153726
H646	SAN CARICCO NUOVO	Basilicata	Potenza	0.000030404407	0.000011587450	0.000021351445	0.000021654142	0.000000000000	0.000000000000	0.000000000000	0.000000000000	0.000030404407
H795	SAN CHIRICO RAFARO	Basilicata	Potenza	0.000032433883	0.000015807985	0.000019812747	0.000018674355	0.000000000000	0.000000000000	0.000000000000	0.000000000000	0.000032433883
H808	SAN COSTANTINO ALBANESE	Basilicata	Potenza	0.000002549842	0.000010425295	0.000024256832	0.000014163878	0.000000000000	0.000000000000	0.000000000000	0.000000000000	0.000002549842
H831	SAN FELE	Basilicata	Potenza	0.000008484246	0.000003567587	0.000040033483	0.000009683719	0.000000000000	0.000000000000	0.000000000000	0.000000000000	0.000008484246
H904	SAN MARTINO D'AGRI	Basilicata	Potenza	0.000029884384	0.000010386970	0.000017151222	0.000009154337	0.000000000000	0.000000000000	0.000000000000	0.000000000000	0.000029884384
H966	SAN PAOLO ALBANESE	Basilicata	Potenza	0.000015575764	0.0000033991107	0.00001224251	0.000003321112	0.000000000000	0.000000000000	0.000000000000	0.000000000000	0.000015575764
H157	SAN SEVERINO LUCANO	Basilicata	Potenza	0.000041197864	0.000017822899	0.000033040229	0.000021914146	0.000000000000	0.000000000000	0.000000000000	0.000000000000	0.000041197864
B28	SANT'ANGELO LE FRATTE	Basilicata	Potenza	0.000037150128	0.000016047432	0.000037403558	0.000014307282	0.000000000000	0.000000000000	0.000000000000	0.000000000000	0.000037150128
B26	SARGONI	Basilicata	Potenza	0.000038435070	0.000014258453	0.000008653063	0.000077033138	0.000000000000	0.000000000000	0.000000000000	0.000000000000	0.000038435070
B67	SASSO DI CASTALDA	Basilicata	Potenza	0.000030854296	0.000008719248	0.000030947423	0.000015210857	0.000000000000	0.000000000000	0.000000000000	0.000000000000	0.000030854296
G414	SATRANO DI LUCANIA	Basilicata	Potenza	0.000066904244	0.000038770784	0.000042238652	0.000032833454	0.000000000000	0.000000000000	0.000000000000	0.000000000000	0.000066904244
H730	SAVIGLIANO	Basilicata	Potenza	0.000033662714	0.000034559118	0.000028258585	0.000046877797	0.000000000000	0.000000000000	0.000000000000	0.000000000000	0.000033662714
H171	SENISE	Basilicata	Potenza	0.000012716744	0.000002823258	0.0000101712852	0.000009865572	0.000000000000	0.000000000000	0.000000000000	0.000000000000	0.000012716744
B622	TEANA	Basilicata	Potenza	0.000019189519	0.000006560940	0.000002948602	0.000007768854	0.000000000000	0.000000000000	0.000000000000	0.000000000000	0.000019189519
L28	TERRANOVA DI POLLINO	Basilicata	Potenza	0.000024965411	0.000016215204	0.000002869823	0.000003971271	0.000000000000	0.000000000000	0.000000000000	0.000000000000	0.000024965411
H181	TOLVE	Basilicata	Potenza	0.000049732688	0.000008336490	0.000013866250	0.000007391940	0.000000000000	0.000000000000	0.000000000000	0.000000000000	0.000049732688
H197	TULLO	Basilicata	Potenza	0.0000075148565	0.000004352876	0.000004859592	0.000003942346	0.000000000000	0.000000000000	0.000000000000	0.000000000000	0.0000075148565
L26	TRAMUTOLA	Basilicata	Potenza	0.000008829125	0.000003732486	0.0000037454075	0.000003725886	0.000000000000	0.000000000000	0.000000000000	0.000000000000	0.000008829125
L37	TRECICCHIA	Basilicata	Potenza	0.000005247194	0.000002326290	0.0000048387424	0.000003847242	0.000000000000	0.000000000000	0.000000000000	0.000000000000	0.000005247194
L439	TRIGNO	Basilicata	Potenza	0.000022386859	0.000009174634	0.0000009014888	0.000009032321	0.000000000000	0.000000000000	0.000000000000	0.000000000000	0.000022386859
L532	VAGLIU BASILICATA	Basilicata	Potenza	0.000046810793	0.00002451704	0.000036204472	0.000027136426	0.000000000000	0.000000000000	0.000000000000	0.000000000000	0.000046810793
L78	VENOSA	Basilicata	Potenza	0.000018635138	0.0000108975237	0.000017867227	0.0000188286842	0.000001501713	0.0000222406470	0.000000000000	0.000000000000	0.000018635138
B69	VETRI DI POTENZA	Basilicata	Potenza	0.000008895876	0.00002606845	0.00001175256	0.000035531619	0.000000000000	0.000000000000	0.000000000000	0.000000000000	0.000008895876
L73	VIGGIANELLO	Basilicata	Potenza	0.00007408256	0.0000031958717	0.000006504889	0.000032018786	0.0000042609549	0.0000102923940	0.000000000000	0.000000000000	0.00007408256
L74	VIGGIANO	Basilicata	Potenza	0.000085317864	0.000007748207	0.00001486207	0.000048517190	0.000000000000	0.000000000000	0.000000000000	0.000000000000	0.000085317864
A155	ALEI	Calabria	Catanzaro	0.0000282658461	0.000009741161	0.000023958900	0.000012198870	0.000000000000	0.000000000000	0.000000000000	0.000000000000	0.0000282658461
A255	AMARONI	Calabria	Catanzaro	0.000043528584	0.000020258879	0.000030619887	0.000018764818	0.000000000000	0.000000000000	0.000000000000	0.000000000000	0.000043528584
A272	ANDALI	Calabria	Catanzaro	0.000024373764	0.000008041613	0.000015495453	0.000008751022	0.000000000000	0.000000000000	0.000000000000	0.000000000000	0.000024373764
A397	ARGUSTO	Calabria	Catanzaro	0.000022846830	0.000008339807	0.000020954429	0.000008621559	0.000000000000	0.000000000000	0.000000000000	0.000000000000	0.000022846830
A42	BADOLATO	Calabria	Catanzaro	0.000017311444	0.000005510197	0.000010292315	0.000006790349	0.000000000000	0.000000000000	0.000000000000	0.000000000000	0.000017311444
A736	BELCASTRO	Calabria	Catanzaro	0.000068208569	0.000046801477	0.000085431684	0.00007828311	0.000000000000	0.000000000000	0.000000000000	0.000000000000	0.000068208569
B022	BORGIA	Calabria	Catanzaro	0.000038925655	0.000022956277	0.000025927760	0.00007164168	0.000000000000	0.000000000000	0.000000000000	0.000000000000	0.000038925655
B085	BOTRIELLO	Calabria	Catanzaro	0.00004859716	0.000019278248	0.0000091776989	0.000091176989	0.000000000000	0.000000000000	0.000000000000	0.000000000000	0.00004859716
B717	CARAFFA DI CATANZARO	Calabria	Catanzaro	0.000048189814	0.00002095877	0.000004458768	0.000028591604	0.000000000000	0.000000000000	0.000000000000	0.000000000000	0.000048189814
B758	CARDINALE	Calabria	Catanzaro	0.000051492001	0.000022095877	0.0000040482820	0.000026123875	0.000000000000	0.000000000000	0.000000000000	0.000000000000	0.000051492001
B750	CARLOPOLI	Calabria	Catanzaro	0.000040859885	0.000016584194	0.0000026169882	0.0000020168882	0.000000000000	0.000000000000	0.000000000000	0.000000000000	0.000040859885
C352	CATANZARO	Calabria	Catanzaro	0.001473040849	0.001467860887	0.001523840009	0.001463371860	0.000000000000	0.000000000000	0.000000000000	0.000000000000	0.001473040849
C453	GENADI	Calabria	Catanzaro	0.00001925018	0.000004024948	0.0000003512947	0.000006410819	0.000000000000	0.000000000000	0.000000000000	0.000000000000	0.00001925018
C472	NETRACHE	Calabria	Catanzaro	0.000016252441	0.000000613308	0.0000002142880	0.000006613915	0.000000000000	0.000000000000	0.000000000000	0.000000000000	0.000016252441
G542	GERVA	Calabria	Catanzaro	0.000028867816	0.000012495885	0.000038920884	0.000027701559	0.000000000000	0.000000000000	0.000000000000	0.000000000000	0.000028867816
G616	CHIARAVALLE CENTRALE	Calabria	Catanzaro	0.0000116102830	0.0000060255448	0.000007848163	0.0000060038689	0.000000000000	0.000000000000	0.000000000000	0.000000000000	0.0000116102830
G674	CICALA	Calabria	Catanzaro	0.000023270984	0.000013088328	0.0000228406726	0.000014529422	0.000000000000	0.000000000000	0.000000000000	0.000000000000	0.000023270984
G680	CONFENTI	Calabria	Catanzaro	0.000038028758	0.000014055718	0.000021370521	0.0000031545462	0.000000000000	0.000000000000	0.000000000000	0.000000000000	0.000038028758
D449	CORTALE	Calabria	Catanzaro	0.0000085474673	0.000002419270	0.0000038738210	0.0000030153860	0.000000000000	0.000000000000	0.000000000000	0.000000000000	0.0000085474673
D181	CRAPANZI	Calabria	Catanzaro	0.000095738970	0.000006645720	0.0000090425137	0.000003720122	0.000000000000	0.000000000000	0.000000000000	0.000000000000	0.000095738970
D257	DAVOLI	Calabria	Catanzaro	0.0000101324652	0.0000008942085	0.0000111656068	0.0000102829718	0.000000000000	0.000000000000	0.000000000000	0.000000000000	0.0000101324652
D261	DECOLLA LURA	Calabria	Catanzaro	0.0000030313637	0.0000000016522	0.0000058112211	0.0000080392415	0.000000000000	0.000000000000	0.000000000000	0.000000000000	0.0000030313637
D476	FAEROLI	Calabria	Catanzaro	0.000006932246	0.000000726923	0.0000070848872	0.000007125038	0.000000000000	0.000000000000	0.000000000000	0.000000000000	0.000006932246
D644	FEROLETO											

Codice Cassa	Denominazione	Regione	Provincia	AMMINISTRAZIONE	POLIZIA LOCALE	ISTRUZIONE PUBBLICA	RIFUTI	TPL	TERRITORIO E VALORI	SOCIALE	ASILI NIDO	COMPLESSIVO
D74	FOSSATO SERRALTA	Calabria	Catanzaro	0,0000171674687	0,000077501115	0,000018743019	0,000037662751	0,000000000000	0,000018330349	0,000044314192	0,000022466550	0,000011821937
D82	GAGLIATO	Calabria	Catanzaro	0,000018396887	0,000070611692	0,0000205235619	0,000038235619	0,000000000000	0,000014481049	0,000040944535	0,000020922222	0,000009922222
D92	GASPERINA	Calabria	Catanzaro	0,000048729177	0,000027933476	0,000042105658	0,000028620584	0,000000000000	0,000021004889	0,000023665269	0,000030000000	0,000033693465
E01	GIMIGLIANO	Calabria	Catanzaro	0,000038371011	0,000032174163	0,000042173172	0,0000385203942	0,000000000000	0,000029702843	0,000028912148	0,000030000000	0,000034208462
E05	GIRELLA	Calabria	Catanzaro	0,000123665646	0,000086937453	0,000076916587	0,000039181038	0,000000000000	0,000113132692	0,000036586268	0,000030000000	0,000038313151
E08	GUARDAVALLE	Calabria	Catanzaro	0,000011715223	0,000031620711	0,000022265655	0,000031781038	0,000000000000	0,00012645133	0,000042556673	0,000030000000	0,000079121777
E29	ISCA SULLO IONIO	Calabria	Catanzaro	0,000039719883	0,00003429568	0,000079751456	0,000049580105	0,000000000000	0,000105888400	0,000042198174	0,000030000000	0,000097312871
E28	ISCA SULLO IONIO	Calabria	Catanzaro	0,000039829132	0,000023999610	0,000035517114	0,0000296653196	0,000000000000	0,000043767992	0,000049151220	0,000030000000	0,000029281611
E74	JACURSO	Calabria	Catanzaro	0,000027030689	0,000030967560	0,000022986540	0,000049636117	0,000000000000	0,000020193478	0,000005911568	0,000030000000	0,000012928161
E06	LAMEZIA TERME	Calabria	Catanzaro	0,001322942386	0,001117498831	0,0010480187	0,001248204827	0,000000000000	0,001516081559	0,00143028894	0,00052713821	0,000115221577
E08	MAGISANO	Calabria	Catanzaro	0,0000309359501	0,000015817976	0,000051317873	0,000011448655	0,000000000000	0,000033287181	0,000010462069	0,000022901795	0,000022901795
E84	MAIDA	Calabria	Catanzaro	0,000011067600	0,000080104875	0,0000102756047	0,000059582803	0,000000000000	0,000033589883	0,000036362457	0,000000000000	0,000072826152
E93	MARCEDEUSA	Calabria	Catanzaro	0,00001594482	0,000070075070	0,000010960574	0,000039395904	0,000000000000	0,000021148315	0,00004276562	0,000000000000	0,000096832424
E92	MARCELLINARA	Calabria	Catanzaro	0,000050104761	0,000025531881	0,000033714711	0,0000303871038	0,000000000000	0,00001617203	0,000040176077	0,000000000000	0,000034778077
E95	MARTIRANO	Calabria	Catanzaro	0,000027947972	0,000010349801	0,00002444408	0,000074810257	0,000000000000	0,000029372711	0,000008810872	0,000000000000	0,000017326814
E91	MARTIRANO LOMBARDO	Calabria	Catanzaro	0,000033765546	0,000012463165	0,000022696426	0,000010794419	0,000000000000	0,000011293836	0,00001293836	0,000000000000	0,000019428753
F20	MIGLIERINA	Calabria	Catanzaro	0,000022950740	0,000010138158	0,000019475366	0,000038250017	0,000000000000	0,000018630274	0,000005654113	0,000000000000	0,000013434737
F42	MONTAURIO	Calabria	Catanzaro	0,000043775620	0,000028185762	0,000019200155	0,000035457505	0,000000000000	0,000038114635	0,00001276334	0,000000000000	0,000029304486
F66	MONTAURIO	Calabria	Catanzaro	0,0000101922168	0,000079854458	0,000072002480	0,000038046207	0,000000000000	0,0000122828129	0,000034599231	0,000000000000	0,0000382874221
F70	MOTTA SANTA LUCIA	Calabria	Catanzaro	0,000025360683	0,000009333912	0,000023093966	0,000008478490	0,000000000000	0,000026338070	0,000007417376	0,000000000000	0,000015558886
F80	NOCCERA TERNESE	Calabria	Catanzaro	0,000011059576	0,000071449342	0,000087817548	0,00004858385	0,000000000000	0,000108163283	0,000039885893	0,000000000000	0,000011080806
G04	OLIVADI	Calabria	Catanzaro	0,000019237465	0,00006367592	0,000015239565	0,00005820581	0,000000000000	0,00003422049	0,00005646759	0,000000000000	0,00002108987
G22	PALESTRINI	Calabria	Catanzaro	0,000033677418	0,000014372603	0,000022540512	0,000015866716	0,000000000000	0,00003323870	0,00001334040	0,000000000000	0,00002108987
G49	PENTONE	Calabria	Catanzaro	0,000038348748	0,000023565853	0,000036985739	0,000023238445	0,000000000000	0,000035454946	0,000019109817	0,000000000000	0,00002852477
G517	PE TRIZI	Calabria	Catanzaro	0,00013893298	0,00013893298	0,00013893298	0,00013893298	0,000000000000	0,00003208560	0,000011284451	0,000000000000	0,000019992278
G518	PETROVA	Calabria	Catanzaro	0,000062158206	0,000022848362	0,000051192552	0,000028575223	0,000000000000	0,000030000000	0,000030000000	0,000000000000	0,000037769160
D96	PIANGOLI	Calabria	Catanzaro	0,000045425389	0,000028591707	0,000044671361	0,000028591707	0,000000000000	0,000026517942	0,000071469673	0,000000000000	0,000035949419
G74	PLATANIA	Calabria	Catanzaro	0,0000491171941	0,000020107486	0,000040733738	0,000046687807	0,000000000000	0,000026419236	0,000046687807	0,000000000000	0,000031521947
H46	SAN MANGO DAQUINO	Calabria	Catanzaro	0,000039765257	0,0000089496017	0,000010514504	0,000026989814	0,000000000000	0,000019523132	0,000005900728	0,000000000000	0,000013460662
H97	SAN PIETRO A MAIDA	Calabria	Catanzaro	0,000071759669	0,000033090890	0,000033090890	0,000033090890	0,000000000000	0,000033417246	0,00002279862	0,000000000000	0,000026004193
I03	SAN PIETRO APOSTOLO	Calabria	Catanzaro	0,00007404929	0,000040054359	0,000053173315	0,00003387074	0,000000000000	0,00007412079	0,000035938718	0,000006662818	0,00005476105
I05	SAN PIETRO APOSTOLO	Calabria	Catanzaro	0,000039574684	0,00001653581	0,000030260325	0,000018940582	0,000000000000	0,000037356493	0,000013393801	0,000000000000	0,000024830316
I184	SAN SOSTENE	Calabria	Catanzaro	0,000038340566	0,00002905030	0,00002905030	0,00002905030	0,000000000000	0,0000292321202	0,000011959899	0,000000000000	0,0000292321202
I93	SAN VITO SULLO IONIO	Calabria	Catanzaro	0,000004854987	0,000015761233	0,000033582748	0,000023948984	0,000000000000	0,000038386245	0,000015981894	0,000000000000	0,000028219212
I86	SANT'ANDREA APOSTOLO DELLO IONIO	Calabria	Catanzaro	0,000056547150	0,000030952342	0,000021147795	0,00004022412	0,000000000000	0,000051543405	0,000020413822	0,000000000000	0,000036838311
I70	SANTA CATERINA DELLO IONIO	Calabria	Catanzaro	0,000052742759	0,00003940986	0,000048986284	0,000048986284	0,000000000000	0,00005898640	0,0000787121	0,000000000000	0,00003638139
I43	SATRIANO	Calabria	Catanzaro	0,00006442721	0,000048951985	0,000050268963	0,000050984053	0,000000000000	0,000075489581	0,000049714405	0,000000000000	0,000049714405
I89	SELLA	Calabria	Catanzaro	0,000017236884	0,000044852405	0,000030958480	0,0000304251447	0,000000000000	0,000021073976	0,00003909899	0,000000000000	0,000098957559
I90	SELLA MARINA	Calabria	Catanzaro	0,000135505831	0,000112591734	0,000097625963	0,000115575821	0,000000000000	0,00047886411	0,000057566187	0,000000000000	0,000105439449
I65	SERRASTRETTA	Calabria	Catanzaro	0,000074848286	0,000036311062	0,000073632427	0,000027854760	0,000000000000	0,000084436089	0,000028654755	0,000000000000	0,000049779459
I67	SERRASTRETTA	Calabria	Catanzaro	0,000085834289	0,000044891058	0,000054586833	0,000043911039	0,000000000000	0,000111673290	0,000036456383	0,000000000000	0,000058457833
I04	SETTIGALIE	Calabria	Catanzaro	0,000061619491	0,000031474663	0,000053814487	0,000042481714	0,000000000000	0,000026063025	0,000015868504	0,000000000000	0,000024282883
I45	SIMERI CRICHI	Calabria	Catanzaro	0,000087931960	0,000072942339	0,00006056912	0,000078298799	0,000000000000	0,00012408127	0,000035343081	0,000000000000	0,000072484103
I84	SOBRIO SAN BASILE	Calabria	Catanzaro	0,000027960375	0,000010866607	0,000020448297	0,000039436679	0,000000000000	0,00002489742	0,000059393446	0,000000000000	0,00001808732
I92	SOVERATO	Calabria	Catanzaro	0,000037571689	0,000161329821	0,00011539864	0,000182656601	0,000000000000	0,000116519094	0,000103434914	0,000000000000	0,0001154176327
I74	SOVERIA MANELLI	Calabria	Catanzaro	0,00008765303	0,000063705859	0,00003296922	0,000030155538	0,000000000000	0,00006138401	0,000032441088	0,000000000000	0,00004319870
I75	SOVERIA SIMERI	Calabria	Catanzaro	0,00003570918	0,000015833565	0,00002581162	0,000015829308	0,000000000000	0,000036565530	0,000013872160	0,000000000000	0,000029203749
I89	SOUILLACE	Calabria	Catanzaro	0,00006295268	0,000051678684	0,000059105917	0,000049466011	0,000000000000	0,000029394601	0,000031959558	0,000000000000	0,00006730663
I070	TAVERNA	Calabria	Catanzaro	0,00005634650	0,000041320776	0,000041610361	0,000050791866	0,000000000000	0,000049845052	0,000018841067	0,000000000000	0,0000420174435
I77	TRIDOLI	Calabria	Catanzaro	0,000069996041	0,000062679938	0,000060716048	0,000032396571	0,000000000000	0,000089517691	0,000019038028	0,000000000000	0,000047384415
L20	TORRE DI RUGGIERO	Calabria	Catanzaro	0,00002516018	0,000042324143	0,000042324143	0,000042324143	0,000000000000	0,000039250687	0,000034703448	0,000000000000	0,000059662212
I52	VALLEFIORITA	Calabria	Catanzaro	0,000031772433	0,000016209826	0,000022086226	0,000043996061	0,000000000000	0,000028007119	0,000010466401	0,000000000000	0,000018698773
I40	VALLEFIORITA	Calabria	Catanzaro	0,000045816839	0,000016209826	0,000016209826	0,000021190760	0,000000000000	0,000038519763	0,000010650103	0,000000000000	0,000020741844
I43	ZAGARISE	Calabria	Catanzaro	0,000039870482	0,000017248784	0,0000303555719	0,000013541487	0,000000000000	0,00004701174	0,000014887257	0,000000000000	0,000027398485
A033	ACQUAFORMOSA	Calabria	Cosenza	0,00002928587	0,0000140161717	0,000016438040	0,000009902821	0,000000000000	0,000032001374	0,000000981086	0,000000000000	0,000017210865
A041	ACQUAFORMOSA	Calabria	Cosenza	0,000049047057	0,000030949498	0,000031486820	0,000035898838	0,000000000000	0,000047709468	0,0000071827251	0,000000000000	0,000034260885
A053	ACRI	Calabria	Cosenza	0,000058318477	0,000023961824	0,000023961824	0,000025058538	0,000000000000	0,000046337807	0,00001168905	0,000010348284	0,000030484656
A102	AIETI CALABRO	Calabria	Cosenza	0,000043779880	0,000015086884	0,000033252343	0,000018398539	0,000000000000	0,000040721845	0,000007759809	0,000000000000	0,0000268116455
A105	AIETI	Calabria	Cosenza	0,000026575168	0,00001006056							

Codice Calabria	Denominazione	Regione	Provincia	AMMINISTRAZIONE	POLIZIA LOCALE	ISTRUZIONE PUBBLICA	RIFUGI	TPA	TERRITORIO E A.S.L.	SOCIALE	ASILI NIDO	COMPLESSIVO
A752	BELMONTE CALABRO	Calabria	Cosenza	0.000051381811	0.000027558228	0.000033365824	0.000028320988	0.000000000000	0.000000000000	0.000017629889	0.000000000000	0.000032656881
A768	BELUSITO	Calabria	Cosenza	0.000023241121	0.000010240176	0.000028244669	0.000009220328	0.000000000000	0.000000000000	0.0000134320	0.000000000000	0.00001805982
A773	BIVENCHI	Calabria	Cosenza	0.000183246233	0.000158656309	0.000119269411	0.000557217854	0.000000000000	0.000000000000	0.000109977825	0.000000000000	0.000169401775
A842	BISIGNANO	Calabria	Cosenza	0.000334822923	0.000315293030	0.000324295369	0.000432938978	0.000000000000	0.000000000000	0.00032558812	0.000000000000	0.000322625693
A872	BISIGNANO	Calabria	Cosenza	0.000105675654	0.000103056505	0.000232686900	0.000107667171	0.000000000000	0.000000000000	0.00015661720	0.000000000000	0.000156302004
A873	BISIGNANO	Calabria	Cosenza	0.000045312289	0.000028295776	0.000028295776	0.000028295776	0.000000000000	0.000000000000	0.000056611762	0.000000000000	0.000028610343
B270	BIVONICCI	Calabria	Cosenza	0.000045709399	0.000045709399	0.000045709399	0.000045709399	0.000000000000	0.000000000000	0.000022543777	0.000000000000	0.000047444899
B424	BALONEZZI	Calabria	Cosenza	0.000037140291	0.000021151708	0.000030964685	0.000023859815	0.000000000000	0.000000000000	0.000022589816	0.000000000000	0.000031761427
B500	CALOVELO	Calabria	Cosenza	0.000025956822	0.000033769353	0.000033462363	0.000022542134	0.000000000000	0.000000000000	0.000012309566	0.000000000000	0.000021008373
B502	CAMPANA	Calabria	Cosenza	0.000025956822	0.000023922487	0.000033462363	0.000022542134	0.000000000000	0.000000000000	0.000012309566	0.000000000000	0.000021008373
B774	GARNA	Calabria	Cosenza	0.000069201164	0.000009201164	0.000009201164	0.000009201164	0.000000000000	0.000000000000	0.000009201164	0.000000000000	0.000016178890
B774	GARNA	Calabria	Cosenza	0.000125174050	0.000125174050	0.000125174050	0.000125174050	0.000000000000	0.000000000000	0.000009201164	0.000000000000	0.000125174050
B802	CAROLI	Calabria	Cosenza	0.000070895660	0.000033097246	0.000057748221	0.000035664579	0.000000000000	0.000000000000	0.000035664579	0.000000000000	0.000049161907
B813	CARFANZANO	Calabria	Cosenza	0.000014555466	0.000022211988	0.000022211988	0.000022211988	0.000000000000	0.000000000000	0.000022211988	0.000000000000	0.000065018225
M385	CASALI DEL MANICO	Calabria	Cosenza	0.000033069973	0.0000300307134	0.000018847528	0.0000138831632	0.000000000000	0.000000000000	0.000044922612	0.000000000000	0.000059471713
O022	CASSANO ALL'ONICO	Calabria	Cosenza	0.000239282136	0.000276962136	0.000281774807	0.000287824226	0.000000000000	0.000000000000	0.000243757791	0.000000000000	0.000259239000
C301	CASTIGLIONE COSENTINO	Calabria	Cosenza	0.000095448713	0.000028100352	0.000043384423	0.000028100352	0.000000000000	0.000000000000	0.000056292322	0.000000000000	0.000037944810
C108	CASTILIBERO	Calabria	Cosenza	0.000177486674	0.000094206120	0.000116516814	0.000134516139	0.000000000000	0.000000000000	0.000186665001	0.000000000000	0.000136973030
C348	CASTROREGIO	Calabria	Cosenza	0.000177486674	0.000044694170	0.000022001231	0.000024424247	0.000000000000	0.000000000000	0.000033494986	0.000000000000	0.000090698675
C439	CASTROVILLARI	Calabria	Cosenza	0.000075829753	0.000314025777	0.000288081287	0.000244286804	0.000024137504	0.000046405147	0.000323319520	0.000000000000	0.00031724852
C430	CELICO	Calabria	Cosenza	0.000028253925	0.000049483920	0.000058530430	0.000039654809	0.000000000000	0.000000000000	0.000097837086	0.000000000000	0.000058530430
C437	CELLARA	Calabria	Cosenza	0.000015661840	0.000033317040	0.00004162987	0.000073515500	0.000000000000	0.000000000000	0.00004162987	0.000000000000	0.000015661840
C489	GERCHARA DI CALABRIA	Calabria	Cosenza	0.000081086033	0.000081056695	0.000042709223	0.000239372258	0.000000000000	0.000000000000	0.000081056695	0.000000000000	0.000081086033
G615	GERISANO	Calabria	Cosenza	0.000062198623	0.000036143864	0.000036143864	0.000036143864	0.000000000000	0.000000000000	0.000036143864	0.000000000000	0.000062198623
G554	GERVICATI	Calabria	Cosenza	0.000032436441	0.000011970128	0.000030936520	0.000034519112	0.000000000000	0.000000000000	0.000032436441	0.000000000000	0.000032436441
G560	GERZETO	Calabria	Cosenza	0.000038397168	0.000041916139	0.000026703564	0.000027429734	0.000000000000	0.000000000000	0.000041916139	0.000000000000	0.000038397168
G588	GETRARO	Calabria	Cosenza	0.00016296824	0.000144098725	0.000168463877	0.000147641260	0.000000000000	0.000000000000	0.000144098725	0.000000000000	0.00016296824
C763	GIVITA	Calabria	Cosenza	0.000028241458	0.000011677850	0.000031948169	0.000017698974	0.000000000000	0.000000000000	0.000028241458	0.000000000000	0.000011677850
C795	GLIATA	Calabria	Cosenza	0.000033243655	0.000013003958	0.000031948169	0.000017698974	0.000000000000	0.000000000000	0.000033243655	0.000000000000	0.000013003958
G905	COLSOMI	Calabria	Cosenza	0.000033262979	0.000016889898	0.000033262979	0.000016889898	0.000000000000	0.000000000000	0.000033262979	0.000000000000	0.000016889898
M403	CORIGLIANO-ROSSANO	Calabria	Cosenza	0.001029487938	0.00109327874	0.00109327874	0.001359366643	0.000000000000	0.000000000000	0.00109327874	0.000000000000	0.001029487938
D086	COSENZA	Calabria	Cosenza	0.001148079809	0.001103954774	0.001045518625	0.001180979516	0.000000000000	0.000000000000	0.001103954774	0.000000000000	0.001148079809
D180	CROPALATI	Calabria	Cosenza	0.000028151069	0.000011502312	0.000031110077	0.000031277248	0.000000000000	0.000000000000	0.000031110077	0.000000000000	0.000028151069
D184	GROSIA	Calabria	Cosenza	0.000151386505	0.000118265800	0.000151386505	0.000098431004	0.000000000000	0.000000000000	0.000151386505	0.000000000000	0.000151386505
D289	DIA MATE	Calabria	Cosenza	0.000012896801	0.000066318555	0.000052505797	0.00012773456	0.000000000000	0.000000000000	0.000052505797	0.000000000000	0.000012896801
D304	DIPISANO	Calabria	Cosenza	0.000008518442	0.000004115745	0.000006376369	0.000005911322	0.000000000000	0.000000000000	0.000006376369	0.000000000000	0.000008518442
D328	DOMANICO	Calabria	Cosenza	0.000027716373	0.000009031970	0.000024765876	0.00002021122	0.000000000000	0.000000000000	0.000027716373	0.000000000000	0.000027716373
D464	FAGNANO CASTELLO	Calabria	Cosenza	0.000045491449	0.000046780679	0.000068417659	0.000035206505	0.000000000000	0.000000000000	0.000045491449	0.000000000000	0.000045491449
D473	FALCONARA ALBANESE	Calabria	Cosenza	0.000022903402	0.000022903402	0.000035963993	0.00003405760	0.000000000000	0.000000000000	0.000022903402	0.000000000000	0.000022903402
D582	FIGLINE VEGLIATURO	Calabria	Cosenza	0.000028112033	0.000011294788	0.000018008687	0.000021738857	0.000000000000	0.000000000000	0.000028112033	0.000000000000	0.000028112033
D614	FIRMO	Calabria	Cosenza	0.000038675622	0.000020304289	0.000047079889	0.000024221477	0.000000000000	0.000000000000	0.000038675622	0.000000000000	0.000038675622
D624	FLUMEREDDO BRUZIO	Calabria	Cosenza	0.000071749655	0.000038418909	0.000071749655	0.000042320134	0.000000000000	0.000000000000	0.000071749655	0.000000000000	0.000071749655
D764	FRANCIVILLA MARITTIMA	Calabria	Cosenza	0.000056837112	0.000031520024	0.000033232225	0.000035138391	0.000000000000	0.000000000000	0.000056837112	0.000000000000	0.000056837112
D774	FRASCINETO	Calabria	Cosenza	0.000043458818	0.000032430863	0.000031569846	0.000021949749	0.000000000000	0.000000000000	0.000043458818	0.000000000000	0.000043458818
D838	FUSCALDO	Calabria	Cosenza	0.000143168518	0.000131785552	0.000133826987	0.000064193771	0.000000000000	0.000000000000	0.000143168518	0.000000000000	0.000143168518
E180	GRIMALDI	Calabria	Cosenza	0.000046469446	0.000077889156	0.000050169100	0.000021117591	0.000000000000	0.000000000000	0.000046469446	0.000000000000	0.000046469446
E185	GRISOLIA	Calabria	Cosenza	0.000056211099	0.000038359614	0.000045387394	0.000033349204	0.000000000000	0.000000000000	0.000056211099	0.000000000000	0.000056211099
E242	GUARDIA PIEMONTESE	Calabria	Cosenza	0.000061658684	0.000026041600	0.000023191706	0.000058375599	0.000000000000	0.000000000000	0.000061658684	0.000000000000	0.000061658684
E407	LAGO	Calabria	Cosenza	0.000047432773	0.000026473888	0.000026473888	0.000026473888	0.000000000000	0.000000000000	0.000047432773	0.000000000000	0.000047432773
E417	LAINO BORGIO	Calabria	Cosenza	0.000047432773	0.000026473888	0.000026473888	0.000026473888	0.000000000000	0.000000000000	0.000047432773	0.000000000000	0.000047432773
E419	LAINO CASTELLO	Calabria	Cosenza	0.000024847630	0.000011311061	0.000024847630	0.000009800699	0.000000000000	0.000000000000	0.000024847630	0.000000000000	0.000024847630
E450	LAPPANO	Calabria	Cosenza	0.000025956822	0.000007076467	0.000009898675	0.000009898675	0.000000000000	0.000000000000	0.000025956822	0.000000000000	0.000025956822
E475	LATTARICO	Calabria	Cosenza	0.000008063980	0.000043370521	0.000008063980	0.000037985050	0.000000000000	0.000000000000	0.000008063980	0.000000000000	0.000008063980
E777	LONGOBARDI	Calabria	Cosenza	0.000036513117	0.000003448946	0.000004831582	0.000026115284	0.000000000000	0.000000000000	0.000036513117	0.000000000000	0.000036513117
E748	LONGOBUCCO	Calabria	Cosenza	0.000008318686	0.0000039604627	0.000005397380						

Codice Cassa	Denominazione	Regione	Provincia	AMMINISTRAZIONE	POLIZIA LOCALE	ISTRUZIONE PUBBLICA	RIFUGI	TPL	TERRITORIO E MONTAGNA	SOCIALE	ASILI NIDO	COMPLESSIVO
F125	MENDICINO	Calabria	Cosenza	0,000163295886	0,000256254494	0,000115843447	0,000138662417	0,000000000000	0,000166814760	0,000083376299	0,000057462824	0,000126133231
F170	MONGASSANO	Calabria	Cosenza	0,000044424605	0,00024421686	0,000056815680	0,000015705169	0,000000000000	0,000047044820	0,000017600202	0,000017600202	0,000029892712
F416	MONTALUOGLIO	Calabria	Cosenza	0,000361442053	0,000177378664	0,000281173231	0,000282810815	0,000000000000	0,000336893402	0,000265303944	0,000000000000	0,000270767495
F519	MONTIGIORDANO	Calabria	Cosenza	0,000051126581	0,000034287764	0,000034287764	0,000034287764	0,000000000000	0,000019746796	0,000019746796	0,000000000000	0,000033445793
F708	MORIANO CALABRO	Calabria	Cosenza	0,000068137604	0,000056564568	0,000068137604	0,000068137604	0,000000000000	0,000117623039	0,000011683870	0,000000000000	0,000068564565
F735	MORMANNO	Calabria	Cosenza	0,000036322315	0,000035322315	0,000047154963	0,000055384273	0,000000000000	0,0000390165151	0,0000390165151	0,000000000000	0,000047424140
F755	MOTTAFFOLONE	Calabria	Cosenza	0,000011891932	0,000044891362	0,000022698664	0,000022698664	0,000000000000	0,0000359446031	0,0000359446031	0,000000000000	0,000042948642
H07	NOCIARA	Calabria	Cosenza	0,000005811605	0,000028047604	0,000028047604	0,000028047604	0,000000000000	0,000032281033	0,000032281033	0,000000000000	0,000010759291
G110	ORIOLO	Calabria	Cosenza	0,000039831795	0,000016765044	0,000021786744	0,000014569897	0,000000000000	0,000037130331	0,000037130331	0,000000000000	0,000039831795
G29	ORSONMARSO	Calabria	Cosenza	0,000030354867	0,000013916653	0,000022795924	0,000011585480	0,000000000000	0,000051451200	0,000051451200	0,000000000000	0,000023715883
G327	PANETTERI	Calabria	Cosenza	0,000025128833	0,000003988645	0,000005143175	0,000004488474	0,000000000000	0,000047030966	0,000027406577	0,000000000000	0,000007473134
G37	PAOLA	Calabria	Cosenza	0,000267256653	0,000273278257	0,000022732744	0,0000281188079	0,000000000000	0,000028228823	0,000027106169	0,000000000000	0,0000236282828
G320	PAPASBITO	Calabria	Cosenza	0,000027124480	0,00002415821	0,000004422448	0,0000066871534	0,000000000000	0,000035792183	0,000000000000	0,000000000000	0,000015911929
G31	PARENTI	Calabria	Cosenza	0,000049498017	0,000022015861	0,000022015861	0,000022015861	0,000000000000	0,000048516005	0,000048516005	0,000000000000	0,000032890282
G372	PATERNO CALABRO	Calabria	Cosenza	0,0000034110821	0,000012422279	0,000026855252	0,000013851031	0,000000000000	0,000042709235	0,000042709235	0,000000000000	0,000022377796
G411	FEDVIGLIANO	Calabria	Cosenza	0,000024075616	0,000010236121	0,000022184465	0,000010236121	0,000000000000	0,000023542929	0,000023542929	0,000000000000	0,000015326365
G553	PIANE GRATI	Calabria	Cosenza	0,000030942333	0,000014246750	0,000024290538	0,000015338265	0,000000000000	0,000028578212	0,000028578212	0,000000000000	0,000018637880
G615	PIETRAFITTA	Calabria	Cosenza	0,000030146310	0,000010691244	0,000024739868	0,000017493226	0,000000000000	0,000030327490	0,000030327490	0,000000000000	0,000020067910
G622	PIETRAPAOLA	Calabria	Cosenza	0,000035986375	0,000019371474	0,000029168038	0,000016354559	0,000000000000	0,000044601403	0,000010333386	0,000000000000	0,0000204104109
G733	PILATACI	Calabria	Cosenza	0,000028145214	0,000011950594	0,000018480900	0,000008410039	0,000000000000	0,000034236615	0,00000899028	0,000000000000	0,000016275316
G975	PRAGA A MARE	Calabria	Cosenza	0,000144065167	0,000126095849	0,000071310684	0,00018453242	0,000000000000	0,000154731085	0,000061458153	0,000015291180	0,000124491516
H235	RENDE	Calabria	Cosenza	0,000729817847	0,000573398357	0,000093007160	0,000030371182	0,000000000000	0,000733889975	0,000044839611	0,00028721941	0,000876587113
H416	ROCCA IMPERIALE	Calabria	Cosenza	0,000117030855	0,000055691704	0,000056738564	0,000028393859	0,000000000000	0,000133478380	0,000027717087	0,000000000000	0,000067652438
H488	ROGGIANO GRAVINA	Calabria	Cosenza	0,000115123975	0,000038380164	0,000038380164	0,000038380164	0,000000000000	0,000037455551	0,000037455551	0,000000000000	0,000067676588
H60	ROGLIANO	Calabria	Cosenza	0,000026235270	0,000007446498	0,000007446498	0,000007446498	0,000000000000	0,000010570592	0,000010570592	0,000000000000	0,000026235270
H65	ROSE	Calabria	Cosenza	0,000089489162	0,000025950398	0,000049474003	0,000049474003	0,000000000000	0,000026290629	0,000017445359	0,000000000000	0,000026290629
H672	ROSETO CAPO SPULICO	Calabria	Cosenza	0,00002846537	0,000013201653	0,00001836322	0,000015449843	0,000000000000	0,000065725235	0,000023541919	0,000000000000	0,000049286278
H67	ROTTA GRECA	Calabria	Cosenza	0,000028559782	0,000027577927	0,00001846857	0,000023991441	0,000000000000	0,000027525162	0,000010881841	0,000000000000	0,000016402937
H21	ROVINO	Calabria	Cosenza	0,000026371059	0,000012631059	0,000011304325	0,000013578679	0,000000000000	0,000027625162	0,000010881841	0,000000000000	0,000016402937
H74	SAN BENEDETTO ULLANO	Calabria	Cosenza	0,000003978794	0,000004649876	0,000032468471	0,000014520760	0,000000000000	0,000039841415	0,000015316597	0,000000000000	0,000023804612
H86	SAN DOMENICO ALBANESE	Calabria	Cosenza	0,0000018484794	0,000007928055	0,000009094019	0,000008948953	0,000000000000	0,000023787037	0,0000060939444	0,000000000000	0,000011559556
H818	SAN DEMETRIO CORONE	Calabria	Cosenza	0,00001718384	0,000041106115	0,000005021457	0,000032305348	0,000000000000	0,000010396556	0,000003039303	0,000000000000	0,000011559556
H225	SAN DOMENICO DI LINEA	Calabria	Cosenza	0,000045457961	0,000019056541	0,00002797872	0,000016888865	0,000000000000	0,000056718844	0,000017388448	0,000000000000	0,000028297959
H841	SAN FILI	Calabria	Cosenza	0,000005968287	0,00003323218	0,00004081771	0,000035512642	0,000000000000	0,000052671758	0,000000000000	0,000000000000	0,000034864843
H81	SAN GIOVANNI ALBANESE	Calabria	Cosenza	0,000031338951	0,000016783845	0,000024481653	0,000015652876	0,000000000000	0,0000404866363	0,000017290956	0,000000000000	0,000023039849
H919	SAN GIOVANNI IN FIORE	Calabria	Cosenza	0,000021139963	0,000021524034	0,000030428506	0,000023395059	0,000000000000	0,0000458012570	0,000024505820	0,000000000000	0,000079831166
H861	SAN LORENZO BELLIZZI	Calabria	Cosenza	0,000023865914	0,000020861658	0,000014833007	0,000006255732	0,000000000000	0,000032570289	0,000008127066	0,000000000000	0,000014471215
H862	SAN LORENZO DEL VALLO	Calabria	Cosenza	0,000054778938	0,000034760458	0,000083221337	0,000036854018	0,000000000000	0,00006574353	0,000028773231	0,000000000000	0,000043966512
H871	SAN LUCIDO	Calabria	Cosenza	0,000127048888	0,000082442235	0,00007282421	0,000085819093	0,000000000000	0,00012377013	0,000062316993	0,000000000000	0,000097963797
H81	SAN MARCO ARGENTANO	Calabria	Cosenza	0,000024143300	0,0000110115818	0,0000131047382	0,000098889334	0,000000000000	0,00002770556	0,000021542034	0,000000000000	0,000014680884
H92	SAN MARTINO DI FINITA	Calabria	Cosenza	0,00002408922	0,000012063226	0,000020282973	0,00002236064	0,000000000000	0,000027286948	0,000010157263	0,000000000000	0,000045444150
H60	SAN NICOLA ARCELLA	Calabria	Cosenza	0,000058000124	0,000037873109	0,000030015233	0,000073965307	0,000000000000	0,000035253814	0,000013892834	0,000000000000	0,000058000124
H108	SAN PIETRO IN AMANTEA	Calabria	Cosenza	0,000018578097	0,000033942951	0,000005716841	0,000005716841	0,000000000000	0,00006328529	0,000006328529	0,000000000000	0,000011627293
H14	SAN PIETRO IN GUARANO	Calabria	Cosenza	0,000078245688	0,000056167007	0,00008154308	0,000087531061	0,000000000000	0,0000486773	0,00003287254	0,000000000000	0,00009997847
H65	SAN SOSTI	Calabria	Cosenza	0,00004648814	0,000028259416	0,000035970688	0,000027241280	0,000000000000	0,000030000000	0,000028466301	0,000000000000	0,000033956903
H88	SAN VINCENZO LA COSIA	Calabria	Cosenza	0,00004734598	0,000018614861	0,000044351616	0,000027898736	0,000000000000	0,000040726098	0,000021567697	0,000000000000	0,000031923771
H77	SANTAGATA DI ESARO	Calabria	Cosenza	0,000041405468	0,000031571668	0,000027198319	0,000030398360	0,000000000000	0,000049583487	0,000014076229	0,000000000000	0,000029454693
H71	SANTA CATERINA ALBANESE	Calabria	Cosenza	0,000044086652	0,000021048260	0,000021048260	0,000016273099	0,000000000000	0,000053421323	0,000022236078	0,000000000000	0,000029454693
H83	SANTA DOMENICA TALAO	Calabria	Cosenza	0,000027891228	0,000012081450	0,000020808575	0,000012427071	0,000000000000	0,000037155477	0,000012876060	0,000000000000	0,000019221440
C717	SANTA MARIA DEL CEDRO	Calabria	Cosenza	0,0000109286591	0,0000070216975	0,000003904832	0,000009285498	0,000000000000	0,000011394422	0,000001141132	0,000000000000	0,000019617864
B99	SANTA SOFIA D'EPORO	Calabria	Cosenza	0,000034040859	0,000026547664	0,000062397447	0,000025228412	0,000000000000	0,00008590751	0,000024751946	0,000000000000	0,000094119655
B59	SANTO STEFANO DI ROGLIANO	Calabria	Cosenza	0,000038319867	0,000015337873	0,00003212185	0,00002457249	0,000000000000	0,00004482362	0,000012858041	0,000000000000	0,000023688589
H423	SARACENA	Calabria	Cosenza	0,00008552423	0,000036905014	0,000036905014	0,000036905014	0,000000000000	0,000040470118	0,000010390827	0,000000000000	0,000056398787
H485	SCALA COELI	Calabria	Cosenza	0,000033189166	0,000015163817	0,000015988522	0,000019858910	0,000000000000	0,000042628433	0,000011741919	0,000000000000	0,000019997847
H489	SCALEA	Calabria	Cosenza	0,00								

Codice Calabria	Denominazione	Regione	Provincia	AMMINISTRAZIONE	POLIZIA LOCALE	ISTRUZIONE PUBBLICA	RIFUGI	TPA	TERRITORIO E MONTAGNA	SOCIALE	ASILI NIDO	COMPLESSIVO
L05	TORTORA	Calabria	Cosenza	0.000123574637	0.00003323998	0.00014759585	0.00011458948	0.00005737660	0.000141191876	0.00006280633	0.00000000000	0.00010526277
L63	TREISACCE	Calabria	Cosenza	0.00016354810	0.00012520470	0.00013302935	0.00013177242	0.00000000000	0.000161163384	0.000112156915	0.000204576612	0.00013550160
L64	VACCARIZZO ALBANESE	Calabria	Cosenza	0.000026186860	0.00014697749	0.00003423478	0.00007128936	0.00000000000	0.000033481842	0.00011765325	0.00000000000	0.00010466601
L67	VERBICARO	Calabria	Cosenza	0.000038326370	0.000038326370	0.000038326370	0.000038326370	0.00000000000	0.000038326370	0.000038326370	0.00000000000	0.000038326370
B63	VILLAFRANCA	Calabria	Cosenza	0.000131827168	0.00008118564	0.00008118564	0.00008118564	0.00000000000	0.00012965615	0.000034476656	0.00000000000	0.00010073815
M22	ZUMPRANO	Calabria	Cosenza	0.000045495387	0.00002659582	0.00002659582	0.00002659582	0.00000000000	0.00002659582	0.00001654586	0.00000000000	0.00004549538
A72	BELVEDERE DI SPINELLO	Calabria	Crotone	0.000045495387	0.00002659582	0.00002659582	0.00002659582	0.00000000000	0.00002659582	0.00001654586	0.00000000000	0.00004549538
B59	CACCIARI	Calabria	Crotone	0.000045495387	0.00002659582	0.00002659582	0.00002659582	0.00000000000	0.00002659582	0.00001654586	0.00000000000	0.00004549538
B71	CARFOTI	Calabria	Crotone	0.000045495387	0.00002659582	0.00002659582	0.00002659582	0.00000000000	0.00002659582	0.00001654586	0.00000000000	0.00004549538
B57	CASABLANCA	Calabria	Crotone	0.000045495387	0.00002659582	0.00002659582	0.00002659582	0.00000000000	0.00002659582	0.00001654586	0.00000000000	0.00004549538
B68	CASABLANCA	Calabria	Crotone	0.000045495387	0.00002659582	0.00002659582	0.00002659582	0.00000000000	0.00002659582	0.00001654586	0.00000000000	0.00004549538
G51	GERENZANO	Calabria	Crotone	0.000022796807	0.00001046657	0.00001046657	0.00001046657	0.00000000000	0.00001046657	0.00000000000	0.00000000000	0.00001046657
G75	GRÒ	Calabria	Crotone	0.00006003943	0.00003291184	0.00003291184	0.00003291184	0.00000000000	0.00003291184	0.00002659582	0.00000000000	0.00006003943
G76	GRO' MARINA	Calabria	Crotone	0.000234864689	0.0002733464	0.0002733464	0.0002733464	0.00000000000	0.0002733464	0.000017852130	0.00000000000	0.00023486468
D13	CROTONE	Calabria	Crotone	0.000111384174	0.000056315839	0.000056315839	0.000056315839	0.00000000000	0.000111384174	0.000044213809	0.00000000000	0.00005631583
D122	CROTONE	Calabria	Crotone	0.0000976751092	0.000087864817	0.000087864817	0.000087864817	0.00000000000	0.0000976751092	0.000061743846	0.00000000000	0.00009767510
D189	CRUCCOLI	Calabria	Crotone	0.000086871938	0.000044051163	0.000044051163	0.000044051163	0.00000000000	0.000086871938	0.000024494939	0.00000000000	0.00008687193
D236	CUTRO	Calabria	Crotone	0.000209045222	0.000141182779	0.000141182779	0.000141182779	0.00000000000	0.000209045222	0.000043972764	0.00000000000	0.00020904522
E39	ISOLA DI CAPO RIZZUTO	Calabria	Crotone	0.000298971819	0.000299219855	0.000299219855	0.000299219855	0.00000000000	0.000298971819	0.000200363182	0.00000000000	0.00029897181
F108	MELISSA	Calabria	Crotone	0.000120698459	0.000084120717	0.000084120717	0.000084120717	0.00000000000	0.000120698459	0.000084354365	0.00000000000	0.00012069845
F157	MESORACA	Calabria	Crotone	0.000035339637	0.000016759814	0.000016759814	0.000016759814	0.00000000000	0.000035339637	0.000032374849	0.00000000000	0.00003533963
G278	PALLAGIORO	Calabria	Crotone	0.000158010696	0.000101257464	0.000101257464	0.000101257464	0.00000000000	0.000158010696	0.000090912981	0.00000000000	0.00015801069
G508	ROCCALI NETO	Calabria	Crotone	0.000028201263	0.000046303839	0.000046303839	0.000046303839	0.00000000000	0.000028201263	0.000048625463	0.00000000000	0.00002820126
H403	ROCCALI NETO	Calabria	Crotone	0.000046303839	0.000046303839	0.000046303839	0.000046303839	0.00000000000	0.000046303839	0.000048625463	0.00000000000	0.00004630383
H483	ROCCALI NETO	Calabria	Crotone	0.000046303839	0.000046303839	0.000046303839	0.000046303839	0.00000000000	0.000046303839	0.000048625463	0.00000000000	0.00004630383
I26	SAN LUIGI MARCHESATO	Calabria	Crotone	0.000044601025	0.000071503087	0.000071503087	0.000071503087	0.00000000000	0.000044601025	0.000071503087	0.00000000000	0.00004460102
I67	SAN NICOLA DELL'ALTO	Calabria	Crotone	0.000023292978	0.00002659582	0.00002659582	0.00002659582	0.00000000000	0.000023292978	0.00002659582	0.00000000000	0.00002329297
I68	SAN NICOLA DELL'ALTO	Calabria	Crotone	0.00002659582	0.00002659582	0.00002659582	0.00002659582	0.00000000000	0.00002659582	0.00002659582	0.00000000000	0.00002659582
H48	SAVELLI	Calabria	Crotone	0.000039444615	0.00001703907	0.00001703907	0.00001703907	0.00000000000	0.000039444615	0.00001703907	0.00000000000	0.00003944461
H44	SCANDALE	Calabria	Crotone	0.000058114672	0.000023705807	0.000023705807	0.000023705807	0.00000000000	0.000058114672	0.000023705807	0.00000000000	0.00005811467
H82	STRONGOLI	Calabria	Crotone	0.000011729447	0.000071028299	0.000071028299	0.000071028299	0.00000000000	0.000011729447	0.00006947304	0.00000000000	0.00001172944
L42	UMBRATICO	Calabria	Crotone	0.000028630639	0.000011357573	0.000011357573	0.000011357573	0.00000000000	0.000028630639	0.000011357573	0.00000000000	0.00002863063
L82	VERZINO	Calabria	Crotone	0.000044012227	0.000019689813	0.000019689813	0.000019689813	0.00000000000	0.000044012227	0.000019689813	0.00000000000	0.00004401222
A065	AFRICO	Calabria	Reggio di Calabria	0.000060898981	0.00003970289	0.00003970289	0.00003970289	0.00000000000	0.000060898981	0.00001932600	0.00000000000	0.00006089898
A077	ANGIÀ	Calabria	Reggio di Calabria	0.000018311069	0.000007889425	0.000007889425	0.000007889425	0.00000000000	0.000018311069	0.000007889425	0.00000000000	0.00001831106
A303	ANGIÀ	Calabria	Reggio di Calabria	0.000045981213	0.000024321623	0.000024321623	0.000024321623	0.00000000000	0.000045981213	0.000024321623	0.00000000000	0.00004598121
A314	ANTONIMIA	Calabria	Reggio di Calabria	0.000032739213	0.000027398656	0.000027398656	0.000027398656	0.00000000000	0.000032739213	0.000027398656	0.00000000000	0.00003273921
A385	ARDORE	Calabria	Reggio di Calabria	0.000108034375	0.000080960647	0.000080960647	0.000080960647	0.00000000000	0.000108034375	0.000080960647	0.00000000000	0.00010803437
A544	BAGALADI	Calabria	Reggio di Calabria	0.000029242726	0.00001165478	0.00001165478	0.00001165478	0.00000000000	0.000029242726	0.00001165478	0.00000000000	0.00002924272
A552	BAGNARA CALABRA	Calabria	Reggio di Calabria	0.000197566030	0.000130176769	0.000130176769	0.000130176769	0.00000000000	0.000197566030	0.000130176769	0.00000000000	0.00019756603
A780	BENES TARE	Calabria	Reggio di Calabria	0.000054369791	0.000022735291	0.000022735291	0.000022735291	0.00000000000	0.000054369791	0.000022735291	0.00000000000	0.00005436979
A843	BIVONSI	Calabria	Reggio di Calabria	0.00008952905	0.00005673273	0.00005673273	0.00005673273	0.00000000000	0.00008952905	0.00005673273	0.00000000000	0.00008952905
A897	BOVA	Calabria	Reggio di Calabria	0.000044049461	0.000015072432	0.000015072432	0.000015072432	0.00000000000	0.000044049461	0.000015072432	0.00000000000	0.00004404946
B099	BOVA MARINA	Calabria	Reggio di Calabria	0.00008370900	0.00006242733	0.00006242733	0.00006242733	0.00000000000	0.00008370900	0.00006242733	0.00000000000	0.00008370900
B098	BOVALINGO	Calabria	Reggio di Calabria	0.00017162910	0.000117076931	0.000117076931	0.000117076931	0.00000000000	0.00017162910	0.000117076931	0.00000000000	0.00017162910
B118	BRANGALIONE	Calabria	Reggio di Calabria	0.000064865368	0.000049896549	0.000049896549	0.000049896549	0.00000000000	0.000064865368	0.000049896549	0.00000000000	0.00006486536
B234	BRUNZANO ZEFFIRIO	Calabria	Reggio di Calabria	0.000029799466	0.000018250233	0.000018250233	0.000018250233	0.00000000000	0.000029799466	0.000018250233	0.00000000000	0.00002979946
B481	CALANNA	Calabria	Reggio di Calabria	0.000026165683	0.000006403519	0.000006403519	0.000006403519	0.00000000000	0.000026165683	0.000006403519	0.00000000000	0.00002616568
B516	CAMPO CALABRO	Calabria	Reggio di Calabria	0.00002322188	0.000011992150	0.000011992150	0.000011992150	0.00000000000	0.00002322188	0.000011992150	0.00000000000	0.00002322188
B591	CANDICIONI	Calabria	Reggio di Calabria	0.00008226472	0.00004219038	0.00004219038	0.00004219038	0.00000000000	0.00008226472	0.00004219038	0.00000000000	0.00008226472
B617	CANDICIONI	Calabria	Reggio di Calabria	0.000017337477	0.000000266810	0.000000266810	0.000000266810	0.00000000000	0.000017337477	0.000000266810	0.00000000000	0.00001733747
B677	CARFOTI	Calabria	Reggio di Calabria	0.000024417154	0.000000954964	0.000000954964	0.000000954964	0.00000000000	0.000024417154	0.000000954964	0.00000000000	0.00002441715
B756	GARFATTA DEL BIANCO	Calabria	Reggio di Calabria	0.000019359555	0.000000621797	0.000000621797	0.000000621797	0.00000000000	0.000019359555	0.000000621797	0.00000000000	0.00001935955
B766	GARFATI	Calabria	Reggio di Calabria	0.000042114894	0.000017791990	0.000017791990	0.000017791990	0.00000000000	0.000042114894	0.000017791990	0.00000000000	0.00004211489
B966	CASIGNIA	Calabria	Reggio di Calabria	0.000051658604	0.000027442879	0.000027442879	0.000027442879	0.00000000000	0.000051658604	0.000027442879	0.00000000000	0.00005165860
C285	CALANNA	Calabria	Reggio di Calabria	0.0000224756204	0.0000009130487	0.0000009130487						

Codice Calabria	Denominazione	Regione	Provincia	AMMINISTRAZIONE	POLIZIA LOCALE	ISTRUZIONE PUBBLICA	REFUGI	TPL	TERRITORIO E A.S.P.	SOCIALE	ASILI NIDO	COMPLESSIVO
D610	Fiumara	Calabria	Reggio di Calabria	0.000025361866	0.0000722297	0.000015037247	0.000011556528	0.000000000000	0.000020518012	0.000010966259	0.000000000000	0.000015148118
D64	GALATRO	Calabria	Reggio di Calabria	0.000046545694	0.000018029670	0.000027530159	0.000016637625	0.000000000000	0.000024750072	0.000015714612	0.000000000000	0.000023278262
E975	GERAGE	Calabria	Reggio di Calabria	0.000058595708	0.000032129466	0.000024371329	0.000024371329	0.000000000000	0.000039929054	0.000024669801	0.000000000000	0.000040468760
E25	GHEONE	Calabria	Reggio di Calabria	0.000042947769	0.000015419867	0.000034118161	0.000018103793	0.000000000000	0.000039739767	0.000017679800	0.000000000000	0.000039532467
E641	GIOTA TORO	Calabria	Reggio di Calabria	0.000057645700	0.000056565116	0.000059292187	0.000056565116	0.000000000000	0.000045604467	0.000021717783	0.000000000000	0.000063060000
E44	GIORGIA IONICA	Calabria	Reggio di Calabria	0.000013723262	0.000070212241	0.000035695616	0.000035695616	0.000000000000	0.000038979252	0.000013382458	0.000000000000	0.000049676791
E12	GROTTIERA	Calabria	Reggio di Calabria	0.000027866668	0.000035113251	0.000020257166	0.000020257166	0.000000000000	0.000077406228	0.000023282720	0.000000000000	0.000049492670
E42	LAGANEDI	Calabria	Reggio di Calabria	0.000019358587	0.000020422093	0.000002576686	0.000002576686	0.000000000000	0.000019458948	0.000005531654	0.000000000000	0.000017386826
E47	LAURENNA DI BORBELLO	Calabria	Reggio di Calabria	0.000024221701	0.000026147702	0.000003767495	0.000003767495	0.000000000000	0.000022386574	0.000019159676	0.000000000000	0.000018761238
E976	LOCRI	Calabria	Reggio di Calabria	0.000072124781	0.000037320050	0.000044074260	0.000022008975	0.000000000000	0.000029379459	0.000019396765	0.000000000000	0.000041831720
E977	MAMMOIA	Calabria	Reggio di Calabria	0.0000140389186	0.000009898220	0.000010067428	0.000011450090	0.000000000000	0.000017930187	0.000006723116	0.000000000000	0.000018797993
E98	MARINA DI GIOIOSA IONICA	Calabria	Reggio di Calabria	0.000037108077	0.000034675490	0.000034675490	0.000033790571	0.000000000000	0.000033790571	0.000006723116	0.000000000000	0.000023278953
E96	MAROPATI	Calabria	Reggio di Calabria	0.000012119949	0.000003467829	0.000004898003	0.000004898003	0.000000000000	0.000013912332	0.000006723116	0.000000000000	0.000023278953
E93	MARTONE	Calabria	Reggio di Calabria	0.000018975032	0.000005428115	0.000007873639	0.000003622163	0.000000000000	0.000019633841	0.000002502956	0.000000000000	0.000009580789
F105	MELICUCA'	Calabria	Reggio di Calabria	0.000021471933	0.000022818710	0.000002173925	0.000021471933	0.000000000000	0.000024803635	0.000002502956	0.000000000000	0.000017327267
F106	MELIQUCCO	Calabria	Reggio di Calabria	0.000009039924	0.000049253850	0.000007473025	0.000002858641	0.000000000000	0.000024803635	0.000002502956	0.000000000000	0.000006528386
F112	MELITO DI PORTO SALVO	Calabria	Reggio di Calabria	0.000022175257	0.000018450798	0.000013489625	0.000018819382	0.000000000000	0.000013822289	0.000013822289	0.000000000000	0.000017039731
F301	MOLOCHIO	Calabria	Reggio di Calabria	0.0000059848191	0.000011926354	0.000024530303	0.000020565978	0.000000000000	0.000049013873	0.000022424477	0.000000000000	0.000031787167
F024	MONASTERACE	Calabria	Reggio di Calabria	0.000073163721	0.000046248325	0.000051099522	0.000049204359	0.000000000000	0.000067986932	0.000028226098	0.000000000000	0.000050341300
F746	MONTABELLO IONICO	Calabria	Reggio di Calabria	0.000013324468	0.000075943273	0.000068266660	0.000055997822	0.000000000000	0.000046224645	0.000061609480	0.000000000000	0.000095528754
D78	MONTA SAN GIOVANNI	Calabria	Reggio di Calabria	0.0000109334483	0.000006359519	0.000089179842	0.000083983113	0.000000000000	0.00013758933	0.00005221923	0.000000000000	0.000085328705
G82	OPPIDO MAMERTINA	Calabria	Reggio di Calabria	0.000062754900	0.00004510217	0.000046596612	0.000046596612	0.000000000000	0.000031395042	0.00005221923	0.000000000000	0.000085328705
G27	PALIZI	Calabria	Reggio di Calabria	0.000062754900	0.00004510217	0.000046596612	0.000046596612	0.000000000000	0.000031395042	0.00005221923	0.000000000000	0.000085328705
G88	PALMI	Calabria	Reggio di Calabria	0.000062754900	0.00004510217	0.000046596612	0.000046596612	0.000000000000	0.000031395042	0.00005221923	0.000000000000	0.000085328705
G94	PAZZANO	Calabria	Reggio di Calabria	0.00001452926	0.000032895023	0.000015428832	0.000015428832	0.000000000000	0.00001994407	0.00002123818	0.000000000000	0.000042629839
G29	PLACANICA	Calabria	Reggio di Calabria	0.000033565279	0.000012217922	0.000012168911	0.000012388336	0.000000000000	0.000046032951	0.000024611824	0.000000000000	0.000023987216
G75	PLATI	Calabria	Reggio di Calabria	0.000022759668	0.000043485023	0.000038949566	0.000029503253	0.000000000000	0.000045117107	0.000024014380	0.000000000000	0.000049660098
G91	POLISTENA	Calabria	Reggio di Calabria	0.000019250478	0.000014022786	0.000040227866	0.000012602956	0.000000000000	0.000014511797	0.000013086873	0.000000000000	0.000049660098
G86	PORTIGLIOLA	Calabria	Reggio di Calabria	0.000025717276	0.000018907760	0.000014022786	0.000012602956	0.000000000000	0.000019121707	0.000013086873	0.000000000000	0.000049660098
H24	REGGIO DI CALABRIA	Calabria	Reggio di Calabria	0.000048534086	0.003724681870	0.003164471661	0.002832886457	0.000049589764	0.000024228222	0.000010043170	0.000000000000	0.000023282674
H25	RIACE	Calabria	Reggio di Calabria	0.000051668156	0.000039797115	0.000040627453	0.000029344147	0.000000000000	0.000050171331	0.00385965741	0.000000000000	0.000026057398
H59	RIZZICONI	Calabria	Reggio di Calabria	0.0000144853207	0.000087258677	0.000012101259	0.000098141495	0.000000000000	0.000037819399	0.000065447954	0.000000000000	0.000010463290
H48	ROCCAFORTE DEL GRECO	Calabria	Reggio di Calabria	0.0000065414323	0.000005414323	0.00000709492	0.00000709492	0.000000000000	0.000024719553	0.000005298273	0.000000000000	0.000011060886
H46	ROCCELLA IONICA	Calabria	Reggio di Calabria	0.0000150024751	0.0000106778602	0.0000065266240	0.0000124379725	0.000000000000	0.000014698984	0.000027358984	0.000000000000	0.000011928792
H48	ROGHUDI	Calabria	Reggio di Calabria	0.00003028741	0.00001063038	0.000007173860	0.0000019926589	0.000000000000	0.000032270723	0.000014698984	0.000000000000	0.00001640729
H58	ROSARNO	Calabria	Reggio di Calabria	0.00002812168	0.00002381674	0.000022036198	0.0000168672161	0.000000000000	0.0000266148132	0.0000180433795	0.000000000000	0.000019975208
M17	SAIWO	Calabria	Reggio di Calabria	0.000027252484	0.000011288082	0.000000928353	0.000000948187	0.000000000000	0.000031168631	0.0000060639847	0.000000000000	0.000014811954
M27	SAN FERDINANDO	Calabria	Reggio di Calabria	0.00008590830	0.000051745539	0.000052912804	0.000073648067	0.000000000000	0.000036906300	0.000039572862	0.000000000000	0.000064871466
H89	SAN GIORGIO MORGETO	Calabria	Reggio di Calabria	0.00006191307	0.000034492387	0.000075911045	0.000023288999	0.000000000000	0.000069838397	0.000026365237	0.000000000000	0.000044680811
H93	SAN GIOVANNI DI GERACE	Calabria	Reggio di Calabria	0.000018013286	0.000004514155	0.000007157203	0.00005365678	0.000000000000	0.000031860271	0.000004760299	0.000000000000	0.00001194361
H99	SAN LORENZO	Calabria	Reggio di Calabria	0.0000811382908	0.000032485229	0.000039839842	0.000040344317	0.000000000000	0.000079168069	0.000026204786	0.000000000000	0.000045839835
H70	SAN LUCA	Calabria	Reggio di Calabria	0.0000811382908	0.000032485229	0.000039839842	0.000040344317	0.000000000000	0.000079168069	0.000026204786	0.000000000000	0.000045839835
I02	SAN PIETRO DI CARIDA'	Calabria	Reggio di Calabria	0.000038070976	0.000028892749	0.00005165817	0.000026841433	0.000000000000	0.000075133112	0.000026465989	0.000000000000	0.00004810732
I132	SAN PROCOPIO	Calabria	Reggio di Calabria	0.00004423571	0.00003342161	0.00004395167	0.000012817919	0.000000000000	0.000035607080	0.000012275246	0.000000000000	0.000018731678
I139	SAN ROBERTO	Calabria	Reggio di Calabria	0.00004423571	0.00003342161	0.00004395167	0.000012817919	0.000000000000	0.000035607080	0.000012275246	0.000000000000	0.000018731678
I18	SANTAGATA DEL BIANCO	Calabria	Reggio di Calabria	0.00001165205	0.000016904344	0.000025439646	0.00003145844	0.000000000000	0.00004521205	0.000004861295	0.000000000000	0.000009458420
I214	SANTALESSIO IN ASPROMONTE	Calabria	Reggio di Calabria	0.00001165205	0.000016904344	0.000025439646	0.00003145844	0.000000000000	0.00004521205	0.000004861295	0.000000000000	0.000009458420
I33	SANT'EUFEMIA D'ASPRONOME	Calabria	Reggio di Calabria	0.00001165205	0.000016904344	0.000025439646	0.00003145844	0.000000000000	0.00004521205	0.000004861295	0.000000000000	0.000009458420
I41	SANT'EUFEMIA D'ASPRONOME	Calabria	Reggio di Calabria	0.00001165205	0.000016904344	0.000025439646	0.00003145844	0.000000000000	0.00004521205	0.000004861295	0.000000000000	0.000009458420
I76	SANTA CRISTINA D'ASPRONOME	Calabria	Reggio di Calabria	0.00002684620	0.000010620317	0.000020718219	0.00002105934	0.000000000000	0.000038549496	0.000038979247	0.000000000000	0.000063637975
I71	SANTA STEFANO IN ASPROMONTE	Calabria	Reggio di Calabria	0.0000372117	0.00001081704	0.000020718219	0.00002105934	0.000000000000	0.000038549496	0.000038979247	0.000000000000	0.000063637975
I53	SCILLA	Calabria	Reggio di Calabria	0.00002560721	0.000008053493	0.000015397973	0.000009142734	0.000000000000	0.00002739654	0.000009090068	0.000000000000	0.000015631869
I57	SCILLA	Calabria	Reggio di Calabria	0.00002560721	0.000008053493	0.000015397973	0.000009142734	0.000000000000	0.00002739654	0.000009090068	0.000000000000	0.000015631869
I60	SEMINARA	Calabria	Reggio di Calabria	0.00006768640	0.000033952373	0.000037119005	0.000037119005	0.000000000000	0.000070338080	0.000024308656	0.000000000000	0.000041851296
I66	S											

Codice Cassa	Denominazione	Regione	Provincia	AMMINISTRAZIONE	POLIZIA LOCALE	ISTRUZIONE PUBBLICA	REFUGI	TPL	TERRITORIO E VALORI	SOCIALE	ASILI NIDO	COMPLESSIVO
B169	BRIACCA	Calabria	Vibo Valentia	0.00002236594	0.0000271953862	0.00004424565	0.000017953862	0.00000000000	0.00002729886	0.000037498318	0.00000000000	0.000068652104
B197	BRIACCA TURO	Calabria	Vibo Valentia	0.000022362188	0.000014464193	0.0000208272414	0.0000208272414	0.00000000000	0.000022647786	0.000035145055	0.00000000000	0.0000127178886
B655	CAPISTRANO	Calabria	Vibo Valentia	0.0000279398653	0.0000105718071	0.0000205516194	0.0000105718071	0.00000000000	0.000027696072	0.0000310533495	0.00000000000	0.0000178176486
C641	CASSANITI	Calabria	Vibo Valentia	0.0000689438663	0.0000871959529	0.0000871959529	0.0000871959529	0.00000000000	0.0000871959529	0.0000871959529	0.00000000000	0.0000871959529
D653	DASA	Calabria	Vibo Valentia	0.000034073115	0.000034073115	0.000034073115	0.000034073115	0.00000000000	0.000034073115	0.000034073115	0.00000000000	0.000034073115
D653	DASA	Calabria	Vibo Valentia	0.0000269106868	0.0000269106868	0.0000269106868	0.0000269106868	0.00000000000	0.0000269106868	0.0000269106868	0.00000000000	0.0000269106868
D684	DINAMI	Calabria	Vibo Valentia	0.0000426381058	0.0000426381058	0.0000426381058	0.0000426381058	0.00000000000	0.0000426381058	0.0000426381058	0.00000000000	0.0000426381058
D685	DINAMI	Calabria	Vibo Valentia	0.0000542691966	0.0000542691966	0.0000542691966	0.0000542691966	0.00000000000	0.0000542691966	0.0000542691966	0.00000000000	0.0000542691966
D687	FLADELFA	Calabria	Vibo Valentia	0.0001123096888	0.0000942715664	0.0000942715664	0.0000942715664	0.00000000000	0.00012301573	0.000054945868	0.000016535517	0.0000969526479
D689	FLANDARI	Calabria	Vibo Valentia	0.0000428848151	0.0000197286588	0.0000197286588	0.0000197286588	0.00000000000	0.0000428848151	0.0000197286588	0.00000000000	0.0000428848151
D696	FLANGOSO	Calabria	Vibo Valentia	0.0000332796408	0.0000142719536	0.0000142719536	0.0000142719536	0.00000000000	0.0000332796408	0.0000142719536	0.00000000000	0.0000332796408
D762	FRANCIVILLA ANGIOLA	Calabria	Vibo Valentia	0.0000225283824	0.0000224115502	0.0000398982414	0.0000224115502	0.00000000000	0.0000225283824	0.000016578900	0.00000000000	0.0000303747122
D767	FRANCIA	Calabria	Vibo Valentia	0.000037836812	0.000016969182	0.0000340810339	0.000016969182	0.00000000000	0.000037836812	0.000016578900	0.00000000000	0.0000303747122
D988	GEO GARNI	Calabria	Vibo Valentia	0.000051306571	0.000027468014	0.0000407379887	0.000027468014	0.00000000000	0.000051306571	0.000016578900	0.00000000000	0.0000303747122
E321	IONARDI	Calabria	Vibo Valentia	0.000076953688	0.000049276558	0.000049276558	0.000049276558	0.00000000000	0.000076953688	0.000016578900	0.00000000000	0.0000303747122
E389	JOPPOLO	Calabria	Vibo Valentia	0.000052941497	0.000031902276	0.000031902276	0.000031902276	0.00000000000	0.000052941497	0.000016578900	0.00000000000	0.0000303747122
E590	LIMEDI	Calabria	Vibo Valentia	0.000076418624	0.000035279954	0.000035279954	0.000035279954	0.00000000000	0.000076418624	0.000016578900	0.00000000000	0.0000303747122
E836	MAIERATO	Calabria	Vibo Valentia	0.000053562847	0.000024083206	0.000024083206	0.000024083206	0.00000000000	0.000053562847	0.000016578900	0.00000000000	0.0000303747122
F207	MILETO	Calabria	Vibo Valentia	0.000130406070	0.000074265220	0.000074265220	0.000074265220	0.00000000000	0.000130406070	0.000016578900	0.00000000000	0.0000303747122
F364	MONGIANA	Calabria	Vibo Valentia	0.000022481795	0.00007942937	0.00007942937	0.00007942937	0.00000000000	0.000022481795	0.000016578900	0.00000000000	0.0000303747122
F607	MONTE ROSSO CALABRO	Calabria	Vibo Valentia	0.000044837160	0.00001871214	0.000024729514	0.00001871214	0.00000000000	0.000044837160	0.000016578900	0.00000000000	0.0000303747122
F843	NARDODIFALCE	Calabria	Vibo Valentia	0.000032391133	0.000017259536	0.0000252896209	0.000017259536	0.00000000000	0.000032391133	0.000016578900	0.00000000000	0.0000303747122
F893	NICO TERAZZA	Calabria	Vibo Valentia	0.000045765939	0.000068667446	0.000068667446	0.000068667446	0.00000000000	0.000045765939	0.000016578900	0.00000000000	0.0000303747122
G335	PARGHELIA	Calabria	Vibo Valentia	0.0000303849817	0.000148165337	0.000148165337	0.000148165337	0.00000000000	0.0000303849817	0.000016578900	0.00000000000	0.0000303747122
G722	PIZZONI	Calabria	Vibo Valentia	0.000033707672	0.000028123400	0.000030941288	0.000028123400	0.00000000000	0.000033707672	0.000016578900	0.00000000000	0.0000303747122
G725	POLIA	Calabria	Vibo Valentia	0.000032338607	0.0000109465751	0.0000109465751	0.0000109465751	0.00000000000	0.000032338607	0.000016578900	0.00000000000	0.0000303747122
H271	RICARDI	Calabria	Vibo Valentia	0.000017065628	0.000045479895	0.000045479895	0.000045479895	0.00000000000	0.000017065628	0.000016578900	0.00000000000	0.0000303747122
H816	RIMBOLDI	Calabria	Vibo Valentia	0.0000682761511	0.0000487913377	0.0000487913377	0.0000487913377	0.00000000000	0.0000682761511	0.000016578900	0.00000000000	0.0000303747122
H825	SAN CALOGERO	Calabria	Vibo Valentia	0.000084812681	0.0000411688564	0.0000411688564	0.0000411688564	0.00000000000	0.000084812681	0.000016578900	0.00000000000	0.0000303747122
H877	SAN COSTANTINO D'IPPONA	Calabria	Vibo Valentia	0.000045268979	0.000023128952	0.000044298956	0.000023128952	0.00000000000	0.000045268979	0.000016578900	0.00000000000	0.0000303747122
H841	SAN GIORGIO D'IPPONA	Calabria	Vibo Valentia	0.000048971711	0.00002143744	0.00004398864	0.00002143744	0.00000000000	0.000048971711	0.000016578900	0.00000000000	0.0000303747122
I858	SAN NICOLA DA CRISSA	Calabria	Vibo Valentia	0.0000303530517	0.000014004629	0.00003370033	0.000014004629	0.00000000000	0.0000303530517	0.000016578900	0.00000000000	0.0000303747122
I859	SANTONFRO	Calabria	Vibo Valentia	0.000040470860	0.000026364933	0.000045881416	0.000026364933	0.00000000000	0.000040470860	0.000016578900	0.00000000000	0.0000303747122
I839	SERRA SAN BRUNO	Calabria	Vibo Valentia	0.000132807122	0.0000172792	0.000033204987	0.0000172792	0.00000000000	0.000132807122	0.000016578900	0.00000000000	0.0000303747122
I744	SIMBARIO	Calabria	Vibo Valentia	0.00002722971	0.00001178719	0.00001208187	0.00001178719	0.00000000000	0.00002722971	0.000016578900	0.00000000000	0.0000303747122
I853	SORIANO CALABRO	Calabria	Vibo Valentia	0.000028139866	0.000014134717	0.000032869184	0.000014134717	0.00000000000	0.000028139866	0.000016578900	0.00000000000	0.0000303747122
I854	SORIANO CALABRO	Calabria	Vibo Valentia	0.000051107176	0.00002714821	0.000027083123	0.00002714821	0.00000000000	0.000051107176	0.000016578900	0.00000000000	0.0000303747122
I884	SPADOLA	Calabria	Vibo Valentia	0.0000232869709	0.00001738172	0.00001755703	0.00001738172	0.00000000000	0.0000232869709	0.000016578900	0.00000000000	0.0000303747122
I805	SPILINGA	Calabria	Vibo Valentia	0.000037185887	0.000016883044	0.00001755703	0.000016883044	0.00000000000	0.000037185887	0.000016578900	0.00000000000	0.0000303747122
I845	STEFANAZIONI	Calabria	Vibo Valentia	0.000050778639	0.000025195850	0.000031697882	0.000025195850	0.00000000000	0.000050778639	0.000016578900	0.00000000000	0.0000303747122
I462	TROPEA	Calabria	Vibo Valentia	0.000172881797	0.000046327888	0.000082744562	0.000046327888	0.00000000000	0.000172881797	0.000016578900	0.00000000000	0.0000303747122
I667	VALLELONGA	Calabria	Vibo Valentia	0.000022339766	0.000012185649	0.000020519484	0.000012185649	0.00000000000	0.000022339766	0.000016578900	0.00000000000	0.0000303747122
I669	VAZZANO	Calabria	Vibo Valentia	0.000030749095	0.000060721374	0.000046038162	0.000060721374	0.00000000000	0.000030749095	0.000016578900	0.00000000000	0.0000303747122
F537	VIGANO	Calabria	Vibo Valentia	0.000031808368	0.000010913166	0.00001638354	0.000010913166	0.00000000000	0.000031808368	0.000016578900	0.00000000000	0.0000303747122
M138	ZAGGANO POLI	Calabria	Vibo Valentia	0.00004543199	0.000044345199	0.00005161666	0.000044345199	0.00000000000	0.00004543199	0.000016578900	0.00000000000	0.0000303747122
M143	ZAMBONEI	Calabria	Vibo Valentia	0.000053242796	0.000045252527	0.000045252527	0.000045252527	0.00000000000	0.000053242796	0.000016578900	0.00000000000	0.0000303747122
M24	ZUNGRÌ	Calabria	Vibo Valentia	0.000065456017	0.00007989960	0.00007989960	0.00007989960	0.00000000000	0.000065456017	0.000016578900	0.00000000000	0.0000303747122
A101	AIELLO DEL SABATO	Campania	Avellino	0.000028286155	0.000049201572	0.000049201572	0.000049201572	0.00000000000	0.000028286155	0.000016578900	0.00000000000	0.0000303747122
A228	ALIVELLA IRPINA	Campania	Avellino	0.00002778541	0.000047428400	0.000047428400	0.000047428400	0.00000000000	0.00002778541	0.000016578900	0.00000000000	0.0000303747122
A294	ANDRETTA	Campania	Avellino	0.000020271400	0.000039461453	0.000039461453	0.000039461453	0.00000000000	0.000020271400	0.000016578900	0.00000000000	0.0000303747122
A347	AQUILONA	Campania	Avellino	0.000048124185	0.000027509122	0.000027509122	0.000027509122	0.00000000000	0.000048124185	0.000016578900	0.00000000000	0.0000303747122
A399	ARIANO IRPINO	Campania	Avellino	0.000047397025	0.000030450720	0.000030450720	0.000030450720	0.00000000000	0.000047397025	0.000016578900	0.00000000000	0.0000303747122
A489	ARIFRALDA	Campania	Avellino	0.0001194120619	0.0000171324596	0.0000171324596	0.0000171324596	0.00000000000	0.0001194120619	0.000016578900	0.00000000000	0.0000303747122
A508	AVELLA	Campania	Avellino	0.000118464831	0.000018766414	0.000018766414	0.000018766414	0.00000000000	0.000118464831	0.000016578900	0.00000000000	0.0000303747122
A509	AVELLINO	Campania	Avellino	0.000045								

Codice censita	Denominazione	Regione	Provincia	AMMINISTRAZIONE	POLIZIA LOCALE	ISTRUZIONE PUBBLICA	RIFUGI	TPL	TERRITORIO E URBANISTICA	SOCIALE	ASILI NIDI	COMPLESSIVO
B76	CARIFE	Campania	Avellino	0,000038776466	0,000022759714	0,000022759714	0,000022759714	0,000000000000	0,000000000000	0,000013249598	0,000000000000	0,000022759714
B77	CASALORE	Campania	Avellino	0,000045102466	0,000020299664	0,000020299664	0,000020299664	0,000000000000	0,000000000000	0,000013249598	0,000000000000	0,000020299664
B66	CASSANO IRPINO	Campania	Avellino	0,000024236160	0,000015321866	0,000015321866	0,000015321866	0,000000000000	0,000000000000	0,000006624962	0,000000000000	0,000024236160
C65	CASSANO BARNIA	Campania	Avellino	0,000039723834	0,000014667946	0,000014667946	0,000014667946	0,000000000000	0,000000000000	0,000006624962	0,000000000000	0,000039723834
C68	CASTELFRANCI	Campania	Avellino	0,000047656671	0,000023281600	0,000023281600	0,000023281600	0,000000000000	0,000000000000	0,000013249598	0,000000000000	0,000047656671
C23	CASTELVETERE SUL CALORE	Campania	Avellino	0,000036186466	0,000019150263	0,000019150263	0,000019150263	0,000000000000	0,000000000000	0,000006624962	0,000000000000	0,000036186466
C57	CEVINARA	Campania	Avellino	0,000015169456	0,000016164362	0,000016164362	0,000016164362	0,000000000000	0,000000000000	0,000006624962	0,000000000000	0,000015169456
C66	CHIANCHI	Campania	Avellino	0,000004712319	0,000029114911	0,000029114911	0,000029114911	0,000000000000	0,000000000000	0,000006624962	0,000000000000	0,000004712319
C65	CHIUSANO DI SAN DOMENICO	Campania	Avellino	0,000003365916	0,000003719468	0,000003719468	0,000003719468	0,000000000000	0,000000000000	0,000006624962	0,000000000000	0,000003365916
C87	CONTRADA	Campania	Avellino	0,000005135701	0,000002176934	0,000002176934	0,000002176934	0,000000000000	0,000000000000	0,000006624962	0,000000000000	0,000005135701
D31	DOMICELLA CAMPANIA	Campania	Avellino	0,000003274641	0,000002273464	0,000002273464	0,000002273464	0,000000000000	0,000000000000	0,000006624962	0,000000000000	0,000003274641
D36	DOMICELLA	Campania	Avellino	0,000032856652	0,000013976413	0,000013976413	0,000013976413	0,000000000000	0,000000000000	0,000006624962	0,000000000000	0,000032856652
D63	FLUMERI	Campania	Avellino	0,000008193913	0,000003633805	0,000003633805	0,000003633805	0,000000000000	0,000000000000	0,000006624962	0,000000000000	0,000008193913
D67	FONTANAROSA	Campania	Avellino	0,000008947047	0,000004428423	0,000004428423	0,000004428423	0,000000000000	0,000000000000	0,000006624962	0,000000000000	0,000008947047
D78	FORNO	Campania	Avellino	0,000008939430	0,000009703611	0,000009703611	0,000009703611	0,000000000000	0,000000000000	0,000006624962	0,000000000000	0,000008939430
D79	FRIGENTO	Campania	Avellino	0,000008446184	0,000005012619	0,000005012619	0,000005012619	0,000000000000	0,000000000000	0,000006624962	0,000000000000	0,000008446184
D98	GESUALDO	Campania	Avellino	0,000079455227	0,000042071072	0,000042071072	0,000042071072	0,000000000000	0,000000000000	0,000006624962	0,000000000000	0,000079455227
E16	GRECI	Campania	Avellino	0,000025511465	0,000016932172	0,000016932172	0,000016932172	0,000000000000	0,000000000000	0,000006624962	0,000000000000	0,000025511465
E26	GROTTAMARE	Campania	Avellino	0,000017420219	0,0000119072979	0,0000119072979	0,0000119072979	0,000000000000	0,000000000000	0,000006624962	0,000000000000	0,000017420219
E24	GROTTATOLELLA	Campania	Avellino	0,000038213219	0,000015252925	0,000015252925	0,000015252925	0,000000000000	0,000000000000	0,000006624962	0,000000000000	0,000038213219
E45	GUARDIA LOMBARDI	Campania	Avellino	0,00005653113	0,000027206161	0,000027206161	0,000027206161	0,000000000000	0,000000000000	0,000006624962	0,000000000000	0,00005653113
E37	LACEDONIA	Campania	Avellino	0,000067302727	0,000032074469	0,000032074469	0,000032074469	0,000000000000	0,000000000000	0,000006624962	0,000000000000	0,000067302727
E48	LAIPO	Campania	Avellino	0,000038191970	0,000017425969	0,000017425969	0,000017425969	0,000000000000	0,000000000000	0,000006624962	0,000000000000	0,000038191970
E47	LAURO	Campania	Avellino	0,00002756846	0,000011589151	0,000011589151	0,000011589151	0,000000000000	0,000000000000	0,000006624962	0,000000000000	0,00002756846
E65	LIONI	Campania	Avellino	0,000143167472	0,000076756637	0,000076756637	0,000076756637	0,000000000000	0,000000000000	0,000006624962	0,000000000000	0,000143167472
E746	LUOGOSANO	Campania	Avellino	0,000021139600	0,000047163366	0,000047163366	0,000047163366	0,000000000000	0,000000000000	0,000006624962	0,000000000000	0,000021139600
E89	MANCALZATI	Campania	Avellino	0,000006642046	0,0000057129421	0,0000057129421	0,0000057129421	0,000000000000	0,000000000000	0,000006624962	0,000000000000	0,000006642046
E97	MARZANO DI NOGLIA	Campania	Avellino	0,000030696461	0,000019469706	0,000019469706	0,000019469706	0,000000000000	0,000000000000	0,000006624962	0,000000000000	0,000030696461
F10	MILITOPOLINO	Campania	Avellino	0,000007897111	0,000001744663	0,000001744663	0,000001744663	0,000000000000	0,000000000000	0,000006624962	0,000000000000	0,000007897111
F20	MIRACOLANO	Campania	Avellino	0,0000204165428	0,000013726866	0,000013726866	0,000013726866	0,000000000000	0,000000000000	0,000006624962	0,000000000000	0,0000204165428
F41	MIRABELLA ECLIANO	Campania	Avellino	0,000016839476	0,000010105095	0,000010105095	0,000010105095	0,000000000000	0,000000000000	0,000006624962	0,000000000000	0,000016839476
F37	MONTEGATTO	Campania	Avellino	0,000007172285	0,000006799211	0,000006799211	0,000006799211	0,000000000000	0,000000000000	0,000006624962	0,000000000000	0,000007172285
F48	MONTECALVO IRPINO	Campania	Avellino	0,000008978976	0,000004438636	0,000004438636	0,000004438636	0,000000000000	0,000000000000	0,000006624962	0,000000000000	0,000008978976
F49	MONTEFALCONE	Campania	Avellino	0,00002858429	0,000017618331	0,000017618331	0,000017618331	0,000000000000	0,000000000000	0,000006624962	0,000000000000	0,00002858429
F66	MONTEFORTE IRPINO	Campania	Avellino	0,0000180380169	0,000012106280	0,000012106280	0,000012106280	0,000000000000	0,000000000000	0,000006624962	0,000000000000	0,0000180380169
F11	MONTEFRUSCANO	Campania	Avellino	0,00004292430	0,000019202596	0,000019202596	0,000019202596	0,000000000000	0,000000000000	0,000006624962	0,000000000000	0,00004292430
F12	MONTEFUSCANO	Campania	Avellino	0,000033498069	0,00002072311	0,00002072311	0,00002072311	0,000000000000	0,000000000000	0,000006624962	0,000000000000	0,000033498069
F46	MONTELLA	Campania	Avellino	0,000015024822	0,000019152295	0,000019152295	0,000019152295	0,000000000000	0,000000000000	0,000006624962	0,000000000000	0,000015024822
F59	MONTETARANO	Campania	Avellino	0,000008549081	0,000028292990	0,000028292990	0,000028292990	0,000000000000	0,000000000000	0,000006624962	0,000000000000	0,000008549081
F68	MONTEMILITO	Campania	Avellino	0,0000109115666	0,000005605128	0,000005605128	0,000005605128	0,000000000000	0,000000000000	0,000006624962	0,000000000000	0,0000109115666
F60	MONTEVERDE	Campania	Avellino	0,000029155793	0,000013264897	0,000013264897	0,000013264897	0,000000000000	0,000000000000	0,000006624962	0,000000000000	0,000029155793
M30	MONTECORVINO	Campania	Avellino	0,000029376600	0,000027760767	0,000027760767	0,000027760767	0,000000000000	0,000000000000	0,000006624962	0,000000000000	0,000029376600
F74	MOSCHIANO	Campania	Avellino	0,000041164865	0,000018522639	0,000018522639	0,000018522639	0,000000000000	0,000000000000	0,000006624962	0,000000000000	0,000041164865
F76	MUSIANO DEL CARINALE	Campania	Avellino	0,000031011717	0,00001198169	0,00001198169	0,00001198169	0,000000000000	0,000000000000	0,000006624962	0,000000000000	0,000031011717
F78	MUSIANO DEL CARINALE	Campania	Avellino	0,00008765975	0,00006639707	0,00006639707	0,00006639707	0,000000000000	0,000000000000	0,000006624962	0,000000000000	0,00008765975
F88	NUSCO	Campania	Avellino	0,000066412765	0,000058478660	0,000058478660	0,000058478660	0,000000000000	0,000000000000	0,000006624962	0,000000000000	0,000066412765
G16	OSPIDALETTO D'ALPINOLO	Campania	Avellino	0,000042211460	0,000021468756	0,000021468756	0,000021468756	0,000000000000	0,000000000000	0,000006624962	0,000000000000	0,000042211460
G24	PAGO DEL VALLO DI LAURO	Campania	Avellino	0,00001736133	0,000006659741	0,000006659741	0,000006659741	0,000000000000	0,000000000000	0,000006624962	0,000000000000	0,00001736133
G30	PATERNOPOLE	Campania	Avellino	0,000006859772	0,0000023638614	0,0000023638614	0,0000023638614	0,000000000000	0,000000000000	0,000006624962	0,000000000000	0,000006859772
G19	PIETRORIRIPINO	Campania	Avellino	0,000013544665	0,000002182198	0,000002182198	0,000002182198	0,000000000000	0,000000000000	0,000006624962	0,000000000000	0,000013544665
G11	PIETRAFUSI	Campania	Avellino	0,000003676692	0,000002736196	0,000002736196	0,000002736196	0,000000000000	0,000000000000	0,000006624962	0,000000000000	0,000003676692
G29	PIETRAFUSINA	Campania	Avellino	0,000003677908	0,000019917181	0,000019917181	0,000019917181	0,000000000000	0,000000000000	0,000006624962	0,000000000000	0,000003677908
G80	PRATA DI PRINCIPOTA ULTRA	Campania	Avellino	0,000033588976	0,000028240702	0,000028240702	0,000028240702	0,000000000000	0,000000000000	0,000006624962	0,000000000000	0,000033588976
H06	PRATOLA SERRA	Campania	Avellino	0,000008242673	0,000045018674	0,000045018674	0,000045018674	0,000000000000	0,000000000000	0,000006624962	0,000000000000	0,000008242673
H97	QUADRILE	Campania	Avellino	0,000032466871	0,000001360485	0,000001						

Codice distretto	Denominazione	Regione	Provincia	AMMINISTRAZIONE	POLIZIA LOCALE	ISTRUZIONE PUBBLICA	RIFIUTI	TPL	TERRITORIO E URBANISMO	SOCIALE	ASILI NIDO	COMPLESSIVO
I129	SAN POITTO ULTRA	Campania	Avellino	0.000032973240	0.000012846572	0.000024357699	0.000024357699	0.000000000000	0.000034231611	0.000000000000	0.000000000000	0.000024357699
I163	SAN SCOSIO BARONIA	Campania	Avellino	0.000040130781	0.000033896513	0.000020114151	0.000020114151	0.000000000000	0.000034231611	0.000000000000	0.000000000000	0.000034231611
I164	SANT'ANDREA DI CONZA	Campania	Avellino	0.000040624030	0.000015849370	0.000021742744	0.000021742744	0.000000000000	0.000034231611	0.000000000000	0.000000000000	0.000034231611
I179	SANT'ANGELO ALL'ESCA	Campania	Avellino	0.000018523008	0.000019218776	0.000011333891	0.000011333891	0.000000000000	0.000034231611	0.000000000000	0.000000000000	0.000034231611
I21	SANT'ANGELO ALL'ESCA	Campania	Avellino	0.000033622768	0.000014878233	0.000014878233	0.000014878233	0.000000000000	0.000034231611	0.000000000000	0.000000000000	0.000034231611
I219	SANTA LUCIA DI SERNO	Campania	Avellino	0.000035357592	0.000045639952	0.000007820378	0.000007820378	0.000000000000	0.000034231611	0.000000000000	0.000000000000	0.000034231611
I601	SANTA LUCIA DI SERNO	Campania	Avellino	0.000028175897	0.000016559461	0.000022389736	0.000022389736	0.000000000000	0.000034231611	0.000000000000	0.000000000000	0.000034231611
I657	SANTO STEFANO DEL SOLE	Campania	Avellino	0.000044704386	0.000021503211	0.000022759973	0.000022759973	0.000000000000	0.000034231611	0.000000000000	0.000000000000	0.000034231611
I471	SAVIGNANO RIFINO	Campania	Avellino	0.000033225256	0.000015628101	0.000021659335	0.000021659335	0.000000000000	0.000034231611	0.000000000000	0.000000000000	0.000034231611
I483	SCAMPITELLA	Campania	Avellino	0.000034599275	0.000016639709	0.000016911244	0.000016911244	0.000000000000	0.000034231611	0.000000000000	0.000000000000	0.000034231611
I606	SENERCHIA	Campania	Avellino	0.000026598627	0.000011932811	0.000014672228	0.000014672228	0.000000000000	0.000034231611	0.000000000000	0.000000000000	0.000034231611
I630	SERINO	Campania	Avellino	0.000013158375	0.000039759222	0.000009561679	0.000009561679	0.000000000000	0.000034231611	0.000000000000	0.000000000000	0.000034231611
I756	SIRIGNANO	Campania	Avellino	0.000049750312	0.000026389678	0.000014974077	0.000014974077	0.000000000000	0.000034231611	0.000000000000	0.000000000000	0.000034231611
I805	SOLOFRA	Campania	Avellino	0.0000195850530	0.000014639266	0.0000231199143	0.0000231199143	0.000000000000	0.000034231611	0.000000000000	0.000000000000	0.000034231611
I843	SORBO SERPICO	Campania	Avellino	0.000017120343	0.0000033897350	0.000003796987	0.000003796987	0.000000000000	0.000034231611	0.000000000000	0.000000000000	0.000034231611
I883	SPERONE	Campania	Avellino	0.000058500639	0.000046453974	0.000047290957	0.000047290957	0.000000000000	0.000034231611	0.000000000000	0.000000000000	0.000034231611
I804	STURNO	Campania	Avellino	0.000065848026	0.000030236996	0.000035361873	0.000035361873	0.000000000000	0.000034231611	0.000000000000	0.000000000000	0.000034231611
I804	STURNO	Campania	Avellino	0.000032976068	0.000010633919	0.000008953532	0.000008953532	0.000000000000	0.000034231611	0.000000000000	0.000000000000	0.000034231611
I801	TAURASI	Campania	Avellino	0.000026976933	0.000015959602	0.000023392288	0.000023392288	0.000000000000	0.000034231611	0.000000000000	0.000000000000	0.000034231611
I102	TEORA	Campania	Avellino	0.00004157014	0.000024460250	0.000033859849	0.000033859849	0.000000000000	0.000034231611	0.000000000000	0.000000000000	0.000034231611
L124	TORELLA DELLOMBARDI	Campania	Avellino	0.000042409645	0.000018237036	0.000022482037	0.000022482037	0.000000000000	0.000034231611	0.000000000000	0.000000000000	0.000034231611
L772	TORRELE NGOLELLE	Campania	Avellino	0.000032314308	0.000011491458	0.000014348799	0.000014348799	0.000000000000	0.000034231611	0.000000000000	0.000000000000	0.000034231611
L91	TORBIONI	Campania	Avellino	0.000037949223	0.000013007812	0.000022890402	0.000022890402	0.000000000000	0.000034231611	0.000000000000	0.000000000000	0.000034231611
L89	TREVICO	Campania	Avellino	0.000033845221	0.000015640114	0.000013821151	0.000013821151	0.000000000000	0.000034231611	0.000000000000	0.000000000000	0.000034231611
L861	TUFO	Campania	Avellino	0.000025139822	0.000007162311	0.000011979947	0.000011979947	0.000000000000	0.000034231611	0.000000000000	0.000000000000	0.000034231611
L858	VALLESCARDA	Campania	Avellino	0.000016219791	0.000008191694	0.000046897985	0.000046897985	0.000000000000	0.000034231611	0.000000000000	0.000000000000	0.000034231611
L816	VENTICANO	Campania	Avellino	0.000045820611	0.000018161086	0.000033964331	0.000033964331	0.000000000000	0.000034231611	0.000000000000	0.000000000000	0.000034231611
L739	VENTICANO	Campania	Avellino	0.000059878940	0.000026947445	0.000045852921	0.000045852921	0.000000000000	0.000034231611	0.000000000000	0.000000000000	0.000034231611
L865	VILLANOVIA	Campania	Avellino	0.000022784310	0.000013472813	0.000023797929	0.000023797929	0.000000000000	0.000034231611	0.000000000000	0.000000000000	0.000034231611
L873	VILLANOVIA DEL BATTISTA	Campania	Avellino	0.000044850328	0.000019642956	0.000022898603	0.000022898603	0.000000000000	0.000034231611	0.000000000000	0.000000000000	0.000034231611
M203	VULTOURRA IRPINA	Campania	Avellino	0.000068875965	0.000033965347	0.000050730490	0.000050730490	0.000000000000	0.000034231611	0.000000000000	0.000000000000	0.000034231611
M330	ZUNGOLO	Campania	Avellino	0.000032110861	0.000013888256	0.000023296142	0.000023296142	0.000000000000	0.000034231611	0.000000000000	0.000000000000	0.000034231611
A110	AIROLA	Benevento	Benevento	0.0000138855290	0.000089107365	0.000011224385	0.000011224385	0.000000000000	0.000034231611	0.000000000000	0.000000000000	0.000034231611
A265	AMROCI	Benevento	Benevento	0.000051654048	0.000026964174	0.000037160296	0.000037160296	0.000000000000	0.000034231611	0.000000000000	0.000000000000	0.000034231611
A338	APOLEA	Benevento	Benevento	0.0000116762811	0.0000057086262	0.000005956172	0.000005956172	0.000000000000	0.000034231611	0.000000000000	0.000000000000	0.000034231611
A320	ARPAIA	Benevento	Benevento	0.000057943575	0.000021228634	0.0000311381876	0.0000311381876	0.000000000000	0.000034231611	0.000000000000	0.000000000000	0.000034231611
A432	ARPAIA	Benevento	Benevento	0.0000207359713	0.000023102181	0.000027153916	0.000027153916	0.000000000000	0.000034231611	0.000000000000	0.000000000000	0.000034231611
A696	BASELICE	Benevento	Benevento	0.000053083832	0.000066312015	0.0000303515902	0.0000303515902	0.000000000000	0.000034231611	0.000000000000	0.000000000000	0.000034231611
A783	BENEVENTO	Benevento	Benevento	0.0000134786891	0.000062287965	0.000028010996	0.000028010996	0.000000000000	0.000034231611	0.000000000000	0.000000000000	0.000034231611
B239	BUCCIANO	Benevento	Benevento	0.000031215863	0.000018150455	0.000023174683	0.000023174683	0.000000000000	0.000034231611	0.000000000000	0.000000000000	0.000034231611
B267	BUCCIANUBICO	Benevento	Benevento	0.000044827740	0.000018940822	0.000046157213	0.000046157213	0.000000000000	0.000034231611	0.000000000000	0.000000000000	0.000034231611
B444	CALVI	Benevento	Benevento	0.000056232643	0.000034319412	0.000065160978	0.000065160978	0.000000000000	0.000034231611	0.000000000000	0.000000000000	0.000034231611
B541	CAMPOLATIANO	Benevento	Benevento	0.000031335759	0.000017860919	0.000019537851	0.000019537851	0.000000000000	0.000034231611	0.000000000000	0.000000000000	0.000034231611
B542	CAMPOLATIANO	Benevento	Benevento	0.0000358483267	0.000018584651	0.000042471999	0.000042471999	0.000000000000	0.000034231611	0.000000000000	0.000000000000	0.000034231611
B873	CASALDIANI	Benevento	Benevento	0.000033994632	0.000024570560	0.000020278363	0.000020278363	0.000000000000	0.000034231611	0.000000000000	0.000000000000	0.000034231611
C106	CASTELFRANCO IN MISICANO	Benevento	Benevento	0.000021074693	0.000012393448	0.000017238488	0.000017238488	0.000000000000	0.000034231611	0.000000000000	0.000000000000	0.000034231611
C245	CASTELPGNANO	Benevento	Benevento	0.000042219792	0.000019397338	0.000034359752	0.000034359752	0.000000000000	0.000034231611	0.000000000000	0.000000000000	0.000034231611
C250	CASTELPGNANO	Benevento	Benevento	0.000031735229	0.000022652794	0.000016711216	0.000016711216	0.000000000000	0.000034231611	0.000000000000	0.000000000000	0.000034231611
C260	CASTELVERNE	Benevento	Benevento	0.000046041808	0.000029197450	0.000040989951	0.000040989951	0.000000000000	0.000034231611	0.000000000000	0.000000000000	0.000034231611
C284	CASTELVERNE IN VAL FORTORE	Benevento	Benevento	0.000035531547	0.000014044597	0.000014713288	0.000014713288	0.000000000000	0.000034231611	0.000000000000	0.000000000000	0.000034231611
C359	GAULIANO	Benevento	Benevento	0.000047439597	0.000020450075	0.000031186573	0.000031186573	0.000000000000	0.000034231611	0.000000000000	0.000000000000	0.000034231611
G476	GERPOLANO	Benevento	Benevento	0.000085483833	0.000046544741	0.000065282164	0.000065282164	0.000000000000	0.000034231611	0.000000000000	0.000000000000	0.000034231611
G525	GERRITO SANITA	Benevento	Benevento	0.000087171507	0.000043862155	0.0000389241051	0.0000389241051	0.000000000000	0.000034231611	0.000000000000	0.000000000000	0.000034231611
G719	GIRCEOLLE	Benevento	Benevento	0.000058363214	0.0000331866912	0.000045424212	0.000045424212	0.000000000000	0.000034231611	0.000000000000	0.000000000000	0.000034231611
G846	COLLE SANITA	Benevento</										


Codice cassella	Denominazione	Regione	Provincia	AMMINISTRAZIONE	POLIZIA LOCALE	ISTRUZIONE PUBBLICA	REFUGI	TPL	TERRITORIO E VALUTAZIONE	SOCIALE	ASILI NIDO	COMPLESSIVO
D755	FRAGNETTO MOLFATE	Campania	Benevento	0,00001306655	0,00014532993	0,00011565010	0,00016728666	0,00000000000	0,00003428172	0,00011089112	0,00000000000	0,00001884111
D756	FRAGNETTO MOLFATE	Campania	Benevento	0,00045115676	0,00021198811	0,00033320197	0,00028232655	0,00000000000	0,00004620551	0,00001433202	0,00000000000	0,00003304329
E694	FRASSO TELESINO	Campania	Benevento	0,00049723974	0,00022115513	0,00033320197	0,00038496891	0,00000000000	0,00003265657	0,00001230955	0,00000000000	0,00004183783
E695	GINESTRATA DEGLI SCHIAVONI	Campania	Benevento	0,00011639740	0,00007276596	0,00011150983	0,00007276596	0,00000000000	0,00016438119	0,00005951819	0,00000000000	0,00003936945
E246	GUIDROIA (SANTARAMONDI)	Campania	Benevento	0,00010420260	0,00030476076	0,00030476076	0,00038496891	0,00000000000	0,00010178518	0,00030476076	0,00000000000	0,00037550650
E589	LIMULANO	Campania	Benevento	0,00008945589	0,00003978791	0,00003978791	0,00007276596	0,00000000000	0,00004031033	0,00003978791	0,00000000000	0,00003537285
F133	MIELIZIANO	Campania	Benevento	0,00003712762	0,00002652759	0,00003712762	0,00002652759	0,00000000000	0,00004672196	0,00002652759	0,00000000000	0,00003208857
F274	MOLINARA	Campania	Benevento	0,00001205274	0,00001816280	0,00001205274	0,00001816280	0,00000000000	0,00005897233	0,00001205274	0,00000000000	0,00000952189
F484	MONTESALCROCE DI VAL PORTORE	Campania	Benevento	0,00002169532	0,00001639681	0,00002169532	0,00001639681	0,00000000000	0,00005892739	0,00002169532	0,00000000000	0,00000952189
F638	MONTESALCROCE DI VAL PORTORE	Campania	Benevento	0,0002169532	0,0001639681	0,0002169532	0,0001639681	0,00000000000	0,00054981935	0,0002169532	0,00000000000	0,0002028122403
F717	MORONE	Campania	Benevento	0,0000120458640	0,000067148362	0,0000120458640	0,000067148362	0,00000000000	0,0001350546066	0,0000120458640	0,00000000000	0,0000089686764
G277	PADIOLI	Campania	Benevento	0,0000090071490	0,00004146850	0,0000090071490	0,00004146850	0,00000000000	0,0000366878643	0,0000090071490	0,00000000000	0,0000061548119
G243	PAGO VERANO	Campania	Benevento	0,00002572828	0,000019516819	0,00002572828	0,000019516819	0,00000000000	0,00004854732	0,00002572828	0,00000000000	0,00004480854
G318	PANNARANO	Campania	Benevento	0,000039114791	0,000019839372	0,000039114791	0,000019839372	0,00000000000	0,000016721878	0,000039114791	0,00000000000	0,00004040684
G386	PAULISI	Campania	Benevento	0,000036970380	0,000024989886	0,000036970380	0,000024989886	0,00000000000	0,000017182365	0,000036970380	0,00000000000	0,00003368267
G494	PESCO SANNITA	Campania	Benevento	0,000036549714	0,000015172584	0,000036549714	0,000015172584	0,00000000000	0,000014029386	0,000036549714	0,00000000000	0,00002753800
G496	PESCO SANNITA	Campania	Benevento	0,0000150831887	0,000025092803	0,0000150831887	0,000025092803	0,00000000000	0,000043492527	0,0000150831887	0,00000000000	0,00003300348
G626	PIETRAROLA	Campania	Benevento	0,000021938682	0,000008709577	0,000021938682	0,000008709577	0,00000000000	0,000028933853	0,000021938682	0,00000000000	0,00001285629
G831	PIETRAROLA	Campania	Benevento	0,00005889829	0,00004705848	0,00005889829	0,00004705848	0,00000000000	0,0000982415330	0,00005889829	0,00000000000	0,00005828528
G827	PONTE	Campania	Benevento	0,00002411772	0,00004474694	0,00002411772	0,00004474694	0,00000000000	0,00001634730	0,00002411772	0,00000000000	0,00004069874
G848	PONTELANDOLFO	Campania	Benevento	0,00005889829	0,00004705848	0,00005889829	0,00004705848	0,00000000000	0,0000982415330	0,00005889829	0,00000000000	0,00005828528
H087	PIUGLIANELLO	Campania	Benevento	0,00002744452	0,00004201388	0,00002744452	0,00004201388	0,00000000000	0,000043282079	0,00002744452	0,00000000000	0,00004115492
H272	REINO	Campania	Benevento	0,00001922583	0,00011134328	0,00001922583	0,00011134328	0,00000000000	0,000012860182	0,00001922583	0,00000000000	0,00002421192
H764	SAN BARTOLOMEO IN GALDO	Campania	Benevento	0,00004982638	0,00004639823	0,00004982638	0,00004639823	0,00000000000	0,00001644003	0,00004982638	0,00000000000	0,00018424430
H694	SAN GIORGIO DEL SANNIO	Campania	Benevento	0,00019326536	0,00012811910	0,00019326536	0,00012811910	0,00000000000	0,00014681447	0,00019326536	0,00000000000	0,00015189866
H695	SAN GIORGIO DEL SANNIO	Campania	Benevento	0,000025622614	0,00004236858	0,000025622614	0,00004236858	0,00000000000	0,00002781659	0,000025622614	0,00000000000	0,00004470085
H653	SAN LEUCO DEL SANNIO	Campania	Benevento	0,00002859422	0,00003040472	0,00002859422	0,00003040472	0,00000000000	0,00004581672	0,00002859422	0,00000000000	0,000046747005
H655	SAN LORENZO MAGGIORE	Campania	Benevento	0,000048709491	0,00018892636	0,000048709491	0,00018892636	0,00000000000	0,000049407424	0,000048709491	0,00000000000	0,000039480675
H677	SAN LORENZO MAGGIORE	Campania	Benevento	0,00002148293	0,000029287817	0,00002148293	0,000029287817	0,00000000000	0,000060105000	0,00002148293	0,00000000000	0,000030361637
H673	SAN LUPO	Campania	Benevento	0,000024098001	0,00000384725	0,000024098001	0,00000384725	0,00000000000	0,00006978101	0,000024098001	0,00000000000	0,00002228848
H694	SAN MARCO DEI CAVOTI	Campania	Benevento	0,00008982807	0,00003957076	0,00008982807	0,00003957076	0,00000000000	0,00008481311	0,00008982807	0,00000000000	0,00006492977
H02	SAN MARTINO	Campania	Benevento	0,000028818022	0,00009842880	0,000028818022	0,00009842880	0,00000000000	0,000023247854	0,000028818022	0,00000000000	0,00001932890
H48	SAN MARTINO	Campania	Benevento	0,00002326287	0,00007132051	0,00002326287	0,00007132051	0,00000000000	0,000016109275	0,00002326287	0,00000000000	0,00001484619
H62	SAN NICOLA MANFREDI	Campania	Benevento	0,00007526027	0,00004628880	0,00007526027	0,00004628880	0,00000000000	0,00007067470	0,00007526027	0,00000000000	0,00005651867
H45	SAN SALVATORE TELESINO	Campania	Benevento	0,000070854162	0,00003893435	0,000070854162	0,00003893435	0,00000000000	0,00007667857	0,000070854162	0,00000000000	0,00006667613
H27	SANT'AGATA DE GOTI	Campania	Benevento	0,000134226896	0,00014840734	0,000134226896	0,00014840734	0,00000000000	0,000202938962	0,000134226896	0,00000000000	0,00018128635
I77	SANT'ANGELO A CUPOLO	Campania	Benevento	0,000037851060	0,000037851060	0,000037851060	0,000037851060	0,00000000000	0,00003476052	0,000037851060	0,00000000000	0,000062134236
F57	SANT'ANGELO A CUPOLO	Campania	Benevento	0,00001911205	0,000004113409	0,00001911205	0,000004113409	0,00000000000	0,000036137597	0,00001911205	0,00000000000	0,000015218177
I79	SANT'ANGELO A CUPOLO	Campania	Benevento	0,00002792498	0,00001247764	0,00002792498	0,00001247764	0,00000000000	0,00003419070	0,00002792498	0,00000000000	0,00001403968
H55	SASSINORO	Campania	Benevento	0,000020783108	0,000006348985	0,000020783108	0,000006348985	0,00000000000	0,00001482518	0,000020783108	0,00000000000	0,00001832288
H09	SOLOPANO	Campania	Benevento	0,00007956458	0,000037102691	0,00007956458	0,000037102691	0,00000000000	0,0000848115371	0,00007956458	0,00000000000	0,000055318883
L066	TELESE TERME	Campania	Benevento	0,000129757282	0,000076302383	0,000129757282	0,000076302383	0,00000000000	0,00013323297	0,000129757282	0,00000000000	0,000127530459
L064	TORBOLUSO	Campania	Benevento	0,000034462923	0,000017437636	0,000034462923	0,000017437636	0,00000000000	0,00004487932	0,000034462923	0,00000000000	0,000024274566
M83	VITULIANO	Campania	Benevento	0,000074482112	0,0000388958983	0,000074482112	0,0000388958983	0,00000000000	0,00013119069	0,000074482112	0,00000000000	0,000088969833
M04	VITULIANO	Campania	Benevento	0,000038930683	0,00005223600	0,000038930683	0,00005223600	0,00000000000	0,00016745866	0,000038930683	0,00000000000	0,00035585913
A106	ALIANO	Campania	Benevento	0,000028451534	0,00007118458	0,000028451534	0,00007118458	0,00000000000	0,0000303030000	0,000028451534	0,00000000000	0,000023131539
A200	ALIFE	Campania	Benevento	0,00008910958	0,00008910958	0,00008910958	0,00008910958	0,00000000000	0,00003285819	0,00008910958	0,00000000000	0,00007248288
A423	ALIVIGNANO	Campania	Benevento	0,00002530574	0,00000130697	0,00002530574	0,00000130697	0,00000000000	0,00013684519	0,00002530574	0,00000000000	0,00007507808
A403	ARENZANO	Campania	Benevento	0,00002848720	0,0000089489746	0,00002848720	0,0000089489746	0,00000000000	0,00009698879	0,00002848720	0,00000000000	0,00009698879
A512	ARZIFANO	Campania	Benevento	0,00018716692	0,00002252423	0,00018716692	0,00002252423	0,00000000000	0,000070500462	0,00018716692	0,00000000000	0,000094460534
A579	BAIA E LATINA	Campania	Benevento	0,000042943076	0,000033010673	0,000042943076	0,000033010673	0,00000000000	0,000040579275	0,000042943076	0,00000000000	0,000094460534
A755	BAIELLO	Campania	Benevento	0,00006862549	0,00006862549	0,00006862549	0,00006862549	0,00000000000	0,000087881231	0,00006862549	0,00000000000	0,000087881231
B361	GAINELLO	Campania	Benevento	0,0000380854831	0,00002881193	0,0000380854831	0,00002881193	0,00000000000	0,00004488626	0,0000380854831	0,00000000000	0,000031841193
B362	GAZZANO	Campania	Benevento	0,00010230728	0,00007642430	0,00010230728	0,00007642430	0,00000000000	0,00004471235	0,00010230728	0,00000000000	0,000080017013
B445	CALVI GIUGLIANO	Campania	Benevento	0,000039472652	0,00008281949	0,000039472652	0,00008281949	0,00000000000	0,000082524886	0,000039472652	0,00000000000	0,000081891849
B477	CAMPANOLO	Campania	Benevento	0,000035914860	0,000019752323	0,000035914860	0,000019752323	0,00000000000	0,000046803123	0,000035914860	0,00000000000	0,000029135875
B861	CANCIELLO ED ARNONE	Campania	Benevento	0,00009146580	0,000058606034	0,00009146580	0,000058606034	0,00000000000	0,00009397659	0,00009146580	0,00000000000	0,00007392258
B867	CAPODARSE	Campania	Benevento	0,00014556246	0,000015084358	0,00014556246	0,000015084358	0,00000000000	0,000126767634	0,00014556246	0,00000000000	0,00014326824
B704	CAPRIATI A VOLTURNO	Campania	Benevento	0,00003370283	0,000016307131	0,00003370283	0,000016307131	0,00000000000	0,0000392962611	0,00003370283	0,00000000000	0,00014326824
B715	CAPUA	Campania	Benevento	0,00007889880	0,000025873939	0,00007889880	0					

Codice stabile	Denominazione	Regione	Provincia	AMMINISTRAZIONE	POLIZIA LOCALE	ISTRUZIONE PUBBLICA	RIFUGI	TPA	TERRITORIO E MONTAGNA	SOCIALE	ASILI NIDO	COMPLESSIVO
B73	SANT'ANGELO D'ALIFE	Campania	Caserta	0,000445740710	0,00022518550	0,00044876053	0,000301135169	0,00000000000	0,00033440011	0,00016803344	0,00000000000	0,000228375205
B74	SANT'ANGELO D'ALIFE	Campania	Caserta	0,000445740729	0,00022518550	0,00044876053	0,000301135169	0,00000000000	0,00033440011	0,00016803344	0,00000000000	0,000228375205
B75	SANTA MARIA A VICO	Campania	Caserta	0,000205597852	0,000186426353	0,000205597852	0,000186426353	0,00000000000	0,000186426353	0,00000000000	0,00000000000	0,000186426353
B76	SANTA MARIA A VICO	Campania	Caserta	0,000353407861	0,000113423762	0,000353407861	0,000113423762	0,00000000000	0,000113423762	0,00000000000	0,00000000000	0,000113423762
B77	SANTA MARIA LA FOSSA	Campania	Caserta	0,000353407861	0,000353407861	0,000353407861	0,000353407861	0,00000000000	0,000353407861	0,00000000000	0,00000000000	0,000353407861
B78	SESSA AURUNCA	Campania	Caserta	0,000035340688	0,000035340688	0,000035340688	0,000035340688	0,00000000000	0,000035340688	0,00000000000	0,00000000000	0,000035340688
B79	SPARANISE	Campania	Caserta	0,000117564161	0,000089743917	0,000117564161	0,000089743917	0,00000000000	0,000117564161	0,000089743917	0,00000000000	0,000117564161
B80	SUCCINO	Campania	Caserta	0,000221173461	0,000089244826	0,000221173461	0,000089244826	0,00000000000	0,000221173461	0,000089244826	0,00000000000	0,000221173461
B81	TEVEROLA	Campania	Caserta	0,000023486588	0,000178013528	0,000023486588	0,000178013528	0,00000000000	0,000023486588	0,000178013528	0,00000000000	0,000023486588
B82	TEVEROLA	Campania	Caserta	0,000023486588	0,00010011180	0,000023486588	0,00010011180	0,00000000000	0,000023486588	0,00010011180	0,00000000000	0,000023486588
B83	TORRE EPICOLI	Campania	Caserta	0,000023486588	0,000023486588	0,000023486588	0,000023486588	0,00000000000	0,000023486588	0,000023486588	0,00000000000	0,000023486588
B84	TRENTOLA DUCENTA	Campania	Caserta	0,000023486588	0,000023486588	0,000023486588	0,000023486588	0,00000000000	0,000023486588	0,000023486588	0,00000000000	0,000023486588
B85	VAIRANO PAUCENTRA	Campania	Caserta	0,000023486588	0,000023486588	0,000023486588	0,000023486588	0,00000000000	0,000023486588	0,000023486588	0,00000000000	0,000023486588
B86	VALLERIE AGRICOLA	Campania	Caserta	0,000023486588	0,000023486588	0,000023486588	0,000023486588	0,00000000000	0,000023486588	0,000023486588	0,00000000000	0,000023486588
B87	VALLI DI MADDAIONI	Campania	Caserta	0,000023486588	0,000023486588	0,000023486588	0,000023486588	0,00000000000	0,000023486588	0,000023486588	0,00000000000	0,000023486588
B88	VILLA D'IBRIANO	Campania	Caserta	0,000097342163	0,000086674596	0,000097342163	0,000086674596	0,00000000000	0,000097342163	0,000086674596	0,00000000000	0,000097342163
B89	VILLA LITERNO	Campania	Caserta	0,000126524795	0,000126524795	0,000126524795	0,000126524795	0,00000000000	0,000126524795	0,000126524795	0,00000000000	0,000126524795
B90	VITULAZIO	Campania	Caserta	0,000082760381	0,000082760381	0,000082760381	0,000082760381	0,00000000000	0,000082760381	0,000082760381	0,00000000000	0,000082760381
B91	ACERRA	Campania	Napoli	0,000787955381	0,000787955381	0,000787955381	0,000787955381	0,00000000000	0,000787955381	0,000787955381	0,00000000000	0,000787955381
B92	ACERRA	Campania	Napoli	0,000082760381	0,000082760381	0,000082760381	0,000082760381	0,00000000000	0,000082760381	0,000082760381	0,00000000000	0,000082760381
B93	AFRAGOLA	Campania	Napoli	0,000890476504	0,000890476504	0,000890476504	0,000890476504	0,00000000000	0,000890476504	0,000890476504	0,00000000000	0,000890476504
B94	AFRAGOLA	Campania	Napoli	0,000890476504	0,000890476504	0,000890476504	0,000890476504	0,00000000000	0,000890476504	0,000890476504	0,00000000000	0,000890476504
B95	ANAGAPRI	Campania	Napoli	0,000148555413	0,000148555413	0,000148555413	0,000148555413	0,00000000000	0,000148555413	0,000148555413	0,00000000000	0,000148555413
B96	ARZANO	Campania	Napoli	0,000470307962	0,000470307962	0,000470307962	0,000470307962	0,00000000000	0,000470307962	0,000470307962	0,00000000000	0,000470307962
B97	BAGOLI	Campania	Napoli	0,000433818887	0,000433818887	0,000433818887	0,000433818887	0,00000000000	0,000433818887	0,000433818887	0,00000000000	0,000433818887
B98	BARANO D'ISCHIA	Campania	Napoli	0,000168818565	0,000168818565	0,000168818565	0,000168818565	0,00000000000	0,000168818565	0,000168818565	0,00000000000	0,000168818565
B99	BOSCOREALE	Campania	Napoli	0,000395834663	0,000395834663	0,000395834663	0,000395834663	0,00000000000	0,000395834663	0,000395834663	0,00000000000	0,000395834663
B00	BOSCOREALE	Campania	Napoli	0,000162501953	0,000162501953	0,000162501953	0,000162501953	0,00000000000	0,000162501953	0,000162501953	0,00000000000	0,000162501953
B01	BOSCOREALE	Campania	Napoli	0,000227878122	0,000227878122	0,000227878122	0,000227878122	0,00000000000	0,000227878122	0,000227878122	0,00000000000	0,000227878122
B02	BOSCOREALE	Campania	Napoli	0,000040868726	0,000040868726	0,000040868726	0,000040868726	0,00000000000	0,000040868726	0,000040868726	0,00000000000	0,000040868726
B03	BOSCOREALE	Campania	Napoli	0,000040868726	0,000040868726	0,000040868726	0,000040868726	0,00000000000	0,000040868726	0,000040868726	0,00000000000	0,000040868726
B04	BOSCOREALE	Campania	Napoli	0,000040868726	0,000040868726	0,000040868726	0,000040868726	0,00000000000	0,000040868726	0,000040868726	0,00000000000	0,000040868726
B05	BOSCOREALE	Campania	Napoli	0,000040868726	0,000040868726	0,000040868726	0,000040868726	0,00000000000	0,000040868726	0,000040868726	0,00000000000	0,000040868726
B06	BOSCOREALE	Campania	Napoli	0,000040868726	0,000040868726	0,000040868726	0,000040868726	0,00000000000	0,000040868726	0,000040868726	0,00000000000	0,000040868726
B07	BOSCOREALE	Campania	Napoli	0,000040868726	0,000040868726	0,000040868726	0,000040868726	0,00000000000	0,000040868726	0,000040868726	0,00000000000	0,000040868726
B08	BOSCOREALE	Campania	Napoli	0,000040868726	0,000040868726	0,000040868726	0,000040868726	0,00000000000	0,000040868726	0,000040868726	0,00000000000	0,000040868726
B09	BOSCOREALE	Campania	Napoli	0,000040868726	0,000040868726	0,000040868726	0,000040868726	0,00000000000	0,000040868726	0,000040868726	0,00000000000	0,000040868726
B10	BOSCOREALE	Campania	Napoli	0,000040868726	0,000040868726	0,000040868726	0,000040868726	0,00000000000	0,000040868726	0,000040868726	0,00000000000	0,000040868726
B11	BOSCOREALE	Campania	Napoli	0,000040868726	0,000040868726	0,000040868726	0,000040868726	0,00000000000	0,000040868726	0,000040868726	0,00000000000	0,000040868726
B12	BOSCOREALE	Campania	Napoli	0,000040868726	0,000040868726	0,000040868726	0,000040868726	0,00000000000	0,000040868726	0,000040868726	0,00000000000	0,000040868726
B13	BOSCOREALE	Campania	Napoli	0,000040868726	0,000040868726	0,000040868726	0,000040868726	0,00000000000	0,000040868726	0,000040868726	0,00000000000	0,000040868726
B14	BOSCOREALE	Campania	Napoli	0,000040868726	0,000040868726	0,000040868726	0,000040868726	0,00000000000	0,000040868726	0,000040868726	0,00000000000	0,000040868726
B15	BOSCOREALE	Campania	Napoli	0,000040868726	0,000040868726	0,000040868726	0,000040868726	0,00000000000	0,000040868726	0,000040868726	0,00000000000	0,000040868726
B16	BOSCOREALE	Campania	Napoli	0,000040868726	0,000040868726	0,000040868726	0,000040868726	0,00000000000	0,000040868726	0,000040868726	0,00000000000	0,000040868726
B17	BOSCOREALE	Campania	Napoli	0,000040868726	0,000040868726	0,000040868726	0,000040868726	0,00000000000	0,000040868726	0,000040868726	0,00000000000	0,000040868726
B18	BOSCOREALE	Campania	Napoli	0,000040868726	0,000040868726	0,000040868726	0,000040868726	0,00000000000	0,000040868726	0,000040868726	0,00000000000	0,000040868726
B19	BOSCOREALE	Campania	Napoli	0,000040868726	0,000040868726	0,000040868726	0,000040868726	0,00000000000	0,000040868726	0,000040868726	0,00000000000	0,000040868726
B20	BOSCOREALE	Campania	Napoli	0,000040868726	0,000040868726	0,000040868726	0,000040868726	0,00000000000	0,000040868726	0,000040868726	0,00000000000	0,000040868726
B21	BOSCOREALE	Campania	Napoli	0,000040868726	0,000040868726	0,000040868726	0,000040868726	0,00000000000	0,000040868726	0,000040868726	0,00000000000	0,000040868726
B22	BOSCOREALE	Campania	Napoli	0,000040868726	0,000040868726	0,000040868726	0,000040868726	0,00000000000	0,000040868726	0,000040868726	0,00000000000	0,000040868726
B23	BOSCOREALE	Campania	Napoli	0,000040868726	0,000040868726	0,000040868726	0,000040868726	0,00000000000	0,000040868726	0,000040868726	0,00000000000	0,000040868726
B24	BOSCOREALE	Campania	Napoli	0,000040868726	0,000040868726	0,000040868726	0,000040868726	0,00000000000	0,000040868726	0,000040868726	0,00000000000	0,000040868726
B25	BOSCOREALE	Campania	Napoli	0,000040868726	0,000040868726	0,000040868726	0,000040868726	0,00000000000	0,000040868726	0,000040868726	0,00000000000	0,000040868726
B26	BOSCOREALE	Campania	Napoli	0,000040868726	0,000040868726	0,000040868726	0,000040868726	0,00000000000	0,000040868726	0,000040868726	0,00000000000	0,000040868726
B27	BOSCOREALE	Campania	Napoli	0,000040868726	0,000040868726	0,000040868726	0,000040868726	0,00000000000	0,000040868726	0,000040868726	0,00000000000	0,000040868726
B28	BOSCOREALE	Campania										

Codice destinataria	Denominazione	Regione	Provincia	AMMINISTRAZIONE	POLIZIA LOCALE	ISTRUZIONE PUBBLICA	RIFIUTI	TPL	TERRITORIO E P.A.	SOCIALE	ASILI NIDO	COMPLESSIVO
F489	MONTI DI PROCCIDA	Campانيا	Napoli	0.00022666740	0.00043232698	0.000164418821	0.00028827559	0.00003333152	0.00003333152	0.000160043881	0.00000000000	0.00021899773
F490	MUGLIANO DI NAPOLI	Campانيا	Napoli	0.00025479628	0.00049072425	0.00045598783	0.00064756474	0.00000000000	0.00041542687	0.00014490044	0.00000000000	0.00048362746
F491	NAPOLI	Campانيا	Napoli	0.01544884815	0.04551481970	0.02081186016	0.02671481970	0.07623878427	0.016182697378	0.02343784932	0.011246253769	0.04873248265
F492	NOLA	Campانيا	Napoli	0.00581167605	0.00243388578	0.00236215969	0.00371676222	0.00224523659	0.00284539873	0.00432713968	0.00068711058	0.00355914927
G190	OTTAVIANO	Campانيا	Napoli	0.00367886045	0.00273866045	0.00293366007	0.000477164661	0.00211886005	0.00322153772	0.00322153772	0.00000000000	0.00367886045
G283	PALMA CAMPANIA	Campانيا	Napoli	0.000239253771	0.00016621752	0.00072938757	0.000328973944	0.00000000000	0.000239253771	0.00000000000	0.00000000000	0.000239253771
G688	PANIA DI SCORRANO	Campانيا	Napoli	0.000243216793	0.00024921096	0.00242321618	0.00079286422	0.00000000000	0.000243216793	0.00012845071	0.00000000000	0.000243216793
G670	PIGGIONI	Campانيا	Napoli	0.00031348981	0.000071542394	0.00013148981	0.00000000000	0.00000000000	0.00031348981	0.00004599747	0.00000000000	0.00031348981
G762	POMIGGIOMARINO	Campانيا	Napoli	0.00031039285	0.000251058872	0.00025651814	0.00040989215	0.00000000000	0.00031039285	0.00024720464	0.00000000000	0.00031039285
G795	POMIGGIANO	Campانيا	Napoli	0.00018746622	0.000148097216	0.000148097216	0.000249841319	0.00000000000	0.00018746622	0.00014530069	0.00000000000	0.00018746622
G812	POMIGLIANO D'ARCO	Campانيا	Napoli	0.000602291548	0.000589548836	0.000589548836	0.000292427553	0.00000000000	0.000602291548	0.000602291548	0.00000000000	0.000602291548
G813	POMPEI	Campانيا	Napoli	0.000453084610	0.00063470338	0.000670772919	0.000671561756	0.00000000000	0.000453084610	0.000318398789	0.00000000000	0.000453084610
G802	PORTICI	Campانيا	Napoli	0.000834156422	0.001463359278	0.00060776028	0.00127794232	0.00000000000	0.000834156422	0.000619980553	0.00000000000	0.000834156422
G864	POZZUOLI	Campانيا	Napoli	0.001295719822	0.001486512639	0.001057614149	0.00220260156	0.00000000000	0.001295719822	0.00113918219	0.00000000000	0.001295719822
H072	PROCCIDA	Campانيا	Napoli	0.00019008698	0.000189721435	0.00013763844	0.00005617238	0.00000000000	0.00019008698	0.000103872959	0.00000000000	0.00019008698
H101	QUAIANO	Campانيا	Napoli	0.00033884630	0.000303247169	0.00028726684	0.000482232521	0.000101254041	0.000482232521	0.00048746415	0.00000000000	0.00033884630
H114	QUARTO	Campانيا	Napoli	0.000547470184	0.000480918931	0.00047470184	0.00086863983	0.000223007999	0.000480918931	0.000507022696	0.00000000000	0.000547470184
H433	ROCCARAINO	Campانيا	Napoli	0.000115466808	0.00075698688	0.000197340629	0.000109969878	0.00000000000	0.000115466808	0.000397107051	0.00000000000	0.000115466808
H800	SAN GENNARO VESUVIANO	Campانيا	Napoli	0.000176378410	0.000115742434	0.000193730629	0.000239060776	0.00000000000	0.000176378410	0.000108766949	0.00000000000	0.000176378410
H892	SAN GIORGIO A CREMANO	Campانيا	Napoli	0.000893436232	0.0002722830868	0.000673571139	0.000790133028	0.00000000000	0.000893436232	0.000696388029	0.00000000000	0.000893436232
H831	SAN GIUSEPPE VESUVIANO	Campانيا	Napoli	0.00041953372	0.000271885056	0.00063001890	0.00028725943	0.00000000000	0.00041953372	0.000488481205	0.00000000000	0.00041953372
H73	SAN PAOLO BELITO	Campانيا	Napoli	0.00059812708	0.00032641913	0.00049261559	0.00082271297	0.00000000000	0.00059812708	0.00044147752	0.00000000000	0.00059812708
H151	SAN SEBASTIANO AL VESUVIO	Campانيا	Napoli	0.000143307419	0.000137541889	0.00016435369	0.00021292489	0.00000000000	0.000143307419	0.000143187894	0.00000000000	0.000143307419
B91	SAN VITALENO	Campانيا	Napoli	0.00017668664	0.000263483748	0.000191863018	0.00028191168	0.00031479190	0.00017668664	0.00034829583	0.00000000000	0.00017668664
B98	SANT'ANGELO	Campانيا	Napoli	0.00040289820	0.00035642268	0.000364847471	0.00061378882	0.00000000000	0.00040289820	0.00035642268	0.00000000000	0.00040289820
B23	SANT'ANTONIO	Campانيا	Napoli	0.000451987344	0.000215007123	0.00017638424	0.0002723055	0.00000000000	0.000451987344	0.000398566499	0.00000000000	0.000451987344
B09	SANT'ANTONIO ABATE	Campانيا	Napoli	0.00027989284	0.000211958619	0.00034170943	0.00038515981	0.00000000000	0.00027989284	0.000281616643	0.00000000000	0.00027989284
M273	SANTA MARIA LA CARITA'	Campانيا	Napoli	0.000166876184	0.000146897116	0.00016891950	0.00020069778	0.00000000000	0.000166876184	0.000144789704	0.00000000000	0.000166876184
H469	SAVIANO	Campانيا	Napoli	0.000232676818	0.000253873331	0.000228167882	0.000328167882	0.000060157921	0.000232676818	0.000211666843	0.00000000000	0.000232676818
B40	SERRAVALLE	Campانيا	Napoli	0.00008940846	0.000057448341	0.000107359376	0.000105723364	0.00000000000	0.00008940846	0.00004478958	0.00000000000	0.00008940846
B52	SERRARODA	Campانيا	Napoli	0.00008713818	0.00006744477	0.00006165703	0.00006278645	0.00000000000	0.00008713818	0.0000282766838	0.00000000000	0.00008713818
B20	SOMMA VESUVIANA	Campانيا	Napoli	0.000327375154	0.00049169529	0.000500060316	0.000791819848	0.00000000000	0.000327375154	0.0003959182832	0.00000000000	0.000327375154
B82	SORRENTO	Campانيا	Napoli	0.000638568442	0.0006898898506	0.000630258436	0.000809068817	0.000210851387	0.000638568442	0.0005204860	0.00000000000	0.000638568442
B78	STRANO	Campانيا	Napoli	0.0001131494788	0.000088113472	0.000127162047	0.000183510984	0.00000000000	0.0001131494788	0.000078958138	0.00000000000	0.0001131494788
LH2	TERAMO	Campانيا	Napoli	0.000278434125	0.000228252981	0.000049816155	0.000030739770	0.00000000000	0.000278434125	0.0002024236265	0.00000000000	0.000278434125
L45	TORRE ANNUNZIATA	Campانيا	Napoli	0.00025424568	0.00027023904	0.0002670107	0.00084242873	0.000236821862	0.00025424568	0.00069096939	0.00000000000	0.00025424568
L29	TORRE DEL GRECO	Campانيا	Napoli	0.00110064428	0.00115768826	0.00111954565	0.00215449216	0.00173469645	0.00110064428	0.0011363215735	0.001144893204	0.00110064428
M20	TRECASE	Campانيا	Napoli	0.000143646104	0.000134388248	0.000134388248	0.000173796645	0.00000000000	0.000143646104	0.000096054440	0.00000000000	0.000143646104
L460	TUFINO	Campانيا	Napoli	0.000685841692	0.00036638773	0.00036638773	0.00056284238	0.00000000000	0.000685841692	0.000202438284	0.00000000000	0.000685841692
L845	VICO EQUENSE	Campانيا	Napoli	0.000381888070	0.00038687792	0.00034232848	0.00033682773	0.00000000000	0.000381888070	0.000245897380	0.00000000000	0.000381888070
G309	VILLARICA	Campانيا	Napoli	0.00038073841	0.000399431557	0.000372212872	0.00043620829	0.00000000000	0.00038073841	0.000387207162	0.00000000000	0.00038073841
M175	VISCIANO	Campانيا	Napoli	0.00040222717	0.00044228265	0.00044228265	0.00064222957	0.00000000000	0.00040222717	0.00061874119	0.00000000000	0.00040222717
M115	VOLLA	Campانيا	Napoli	0.00318640101	0.00345337434	0.00345337434	0.00543283723	0.00000000000	0.00318640101	0.00327210086	0.00000000000	0.00318640101
A023	ACERNO	Campانيا	Salerno	0.00068758520	0.00028485858	0.00033805777	0.00048838983	0.00000000000	0.00068758520	0.00020265014	0.00000000000	0.00068758520
A051	AGROPOLI	Campانيا	Salerno	0.00384889271	0.00041097370	0.00356845893	0.0060519297	0.0031583278	0.00046278870	0.00368388472	0.00000000000	0.00384889271
A128	ALFANELLA	Campانيا	Salerno	0.00011833114	0.000384872260	0.0008623881	0.000387167524	0.00000000000	0.00011833114	0.00048816253	0.00000000000	0.00011833114
A168	ALFANO	Campانيا	Salerno	0.00024116699	0.000030382771	0.00017103420	0.00011684327	0.00000000000	0.00024116699	0.000098658409	0.00000000000	0.00024116699
A230	ALTAVILLA SICLIANA	Campانيا	Salerno	0.00016519281	0.00002886272	0.00002886272	0.00002821716	0.00000000000	0.00016519281	0.000089830868	0.00000000000	0.00016519281
A251	ANGIARI	Campانيا	Salerno	0.000497672819	0.000476189660	0.00068191614	0.000281819242	0.00000000000	0.000497672819	0.000047486988	0.00000000000	0.000497672819
A294	ANGIARI	Campانيا	Salerno	0.00047672819	0.00047672819	0.00047672819	0.00047672819	0.00000000000	0.00047672819	0.00043498325	0.00000000000	0.00047672819
A433	ACQUARA	Campانيا	Salerno	0.000404662847	0.000014698980	0.00002795487	0.00002386028	0.00000000000	0.000404662847	0.00004494235	0.00000000000	0.000404662847
A460	ASCEA	Campانيا	Salerno	0.000134738643	0.000134652074	0.000089616035	0.000181767393	0.00000000000	0.000134652074	0.0000645619748	0.00000000000	0.000134652074
A484	ATRANI	Campانيا	Salerno	0.000683628685	0.000047475259	0.000047475259	0.00067318562	0.00000000000	0.000683628685	0.000014819796	0.00000000000	0.000683628685
A877	ATRANI	Campانيا	Salerno	0.00024054786	0.00020324961	0.00003347314	0.00004248793	0.00000000000	0.00024054786	0.000001780184	0.00000000000	0.00024054786
A485	AULIETTA	Campانيا	Salerno	0.00005007752	0.0002272827	0.000035938888	0.0002969384	0.00000000000	0.00005007752	0.000074738424	0.00000000000	0.00005007752
A674	BALONISSA	Campانيا	Salerno	0.00027903189	0.000218057763	0.00022844133	0.000384806983	0.000223146213	0.00027903189	0.000261823647	0.00000000000	0.00027903189
A717	BATTIPAGLIA	Campانيا	Salerno	0.00079650016	0.000284542024	0.00048937854	0.00025404524	0.00000000000	0.00079650016	0.000483772647	0.00000000000	0.00079650016
M294	BELLIZZI	Campانيا	Salerno	0.000207139231	0.00018698807	0.000211168254	0.00027474969	0.00000000000	0.000207139231	0.000163860572	0.00000000000	0.000207139231
B116	BELLOSARDINO	Campانيا	Salerno	0.00002387608	0.000010740589	0.000015668816	0.0000102672047	0.00000000000	0.00002387608	0.000024277001	0.00000000000	0.00002387608
B155	BRACILIANO	Campانيا	Salerno	0.00008642653	0.00006084272	0.0000392071887	0.00004426844	0.00000000000	0.00008642653	0.0000089286655	0.00000000000	0.00008642653
B242												

Codice Anagrafe	Denominazione	Regione	Provincia	AMMINISTRAZIONE	POLIZIA LOCALE	ISTRUZIONE PUBBLICA	RIFIUTI	TPA	TERRITORIO E P.A.	SOCIALE	ASILI NIDO	COMPLESSIVO
B462	CAMPAGNA	Campagna	Salerno	0.000214166442	0.000214180011	0.000288451520	0.000266413889	0.000000000000	0.000000000000	0.000000000000	0.000000000000	0.000243453734
B463	CAMPORA	Campagna	Salerno	0.000017028433	0.000017028433	0.000000000000	0.000000000000	0.000000000000	0.000000000000	0.000000000000	0.000000000000	0.000000000000
B644	CANNALONGA	Campagna	Salerno	0.000024620212	0.000024620212	0.000024620212	0.000024620212	0.000000000000	0.000000000000	0.000000000000	0.000000000000	0.000000000000
B645	CAPACICCI-PALSTUM	Campagna	Salerno	0.000411641115	0.000411641115	0.000411641115	0.000411641115	0.000000000000	0.000000000000	0.000000000000	0.000000000000	0.000145586451
B646	CASAL VELINO	Campagna	Salerno	0.000125652662	0.000125652662	0.000125652662	0.000125652662	0.000000000000	0.000000000000	0.000000000000	0.000000000000	0.000168126073
B647	CASALEUONO	Campagna	Salerno	0.000030262146	0.000030262146	0.000030262146	0.000030262146	0.000000000000	0.000000000000	0.000000000000	0.000000000000	0.000000000000
B648	CASALETO SPARTANO	Campagna	Salerno	0.000042286269	0.000042286269	0.000042286269	0.000042286269	0.000000000000	0.000000000000	0.000000000000	0.000000000000	0.000000000000
B649	CASALETO TIRITARI	Campagna	Salerno	0.000047112637	0.000047112637	0.000047112637	0.000047112637	0.000000000000	0.000000000000	0.000000000000	0.000000000000	0.000000000000
B650	CASALETO V. GIORDI	Campagna	Salerno	0.000030931793	0.000030931793	0.000030931793	0.000030931793	0.000000000000	0.000000000000	0.000000000000	0.000000000000	0.000000000000
B651	CASATELLANO	Campagna	Salerno	0.000022072479	0.000022072479	0.000022072479	0.000022072479	0.000000000000	0.000000000000	0.000000000000	0.000000000000	0.000000000000
B652	CASATELLANA	Campagna	Salerno	0.000049140630	0.000049140630	0.000049140630	0.000049140630	0.000000000000	0.000000000000	0.000000000000	0.000000000000	0.000000000000
B653	CASATELNUOVO CILENTO	Campagna	Salerno	0.000021001986	0.000021001986	0.000021001986	0.000021001986	0.000000000000	0.000000000000	0.000000000000	0.000000000000	0.000119158924
B654	CASATELNUOVO DI CONZA	Campagna	Salerno	0.000032865513	0.000032865513	0.000032865513	0.000032865513	0.000000000000	0.000000000000	0.000000000000	0.000000000000	0.000146841358
B655	CASTIGLIONE DEL GENOVESI	Campagna	Salerno	0.000014830118	0.000014830118	0.000014830118	0.000014830118	0.000000000000	0.000000000000	0.000000000000	0.000000000000	0.000118391566
B656	CAVA DE' TIRRENI	Campagna	Salerno	0.000026917006	0.000026917006	0.000026917006	0.000026917006	0.000000000000	0.000000000000	0.000000000000	0.000000000000	0.000195469172
B657	CELLE DI BULGHERIA	Campagna	Salerno	0.000042362826	0.000042362826	0.000042362826	0.000042362826	0.000000000000	0.000000000000	0.000000000000	0.000000000000	0.000328676252
B658	CENOLA	Campagna	Salerno	0.000137451013	0.000137451013	0.000137451013	0.000137451013	0.000000000000	0.000000000000	0.000000000000	0.000000000000	0.000335888666
B659	CETARA	Campagna	Salerno	0.000052170941	0.000052170941	0.000052170941	0.000052170941	0.000000000000	0.000000000000	0.000000000000	0.000000000000	0.000122712246
B660	CICERANO	Campagna	Salerno	0.000045176273	0.000045176273	0.000045176273	0.000045176273	0.000000000000	0.000000000000	0.000000000000	0.000000000000	0.000042781983
B661	COLLIANO	Campagna	Salerno	0.000033176265	0.000033176265	0.000033176265	0.000033176265	0.000000000000	0.000000000000	0.000000000000	0.000000000000	0.000041016564
B662	CONCADO IMARINI	Campagna	Salerno	0.000044566163	0.000044566163	0.000044566163	0.000044566163	0.000000000000	0.000000000000	0.000000000000	0.000000000000	0.000021041283
B663	CONTURONE	Campagna	Salerno	0.000027157530	0.000027157530	0.000027157530	0.000027157530	0.000000000000	0.000000000000	0.000000000000	0.000000000000	0.000062632911
B664	CORBARA	Campagna	Salerno	0.000068945648	0.000068945648	0.000068945648	0.000068945648	0.000000000000	0.000000000000	0.000000000000	0.000000000000	0.000146298333
B665	CORBARA TERME	Campagna	Salerno	0.000054876526	0.000054876526	0.000054876526	0.000054876526	0.000000000000	0.000000000000	0.000000000000	0.000000000000	0.0001317144
B666	CUCCARO MONFORTE	Campagna	Salerno	0.000026007706	0.000026007706	0.000026007706	0.000026007706	0.000000000000	0.000000000000	0.000000000000	0.000000000000	0.000000000000
B667	CUCCARO VETERE	Campagna	Salerno	0.000078498911	0.000078498911	0.000078498911	0.000078498911	0.000000000000	0.000000000000	0.000000000000	0.000000000000	0.000000000000
B668	EBOLI	Campagna	Salerno	0.000011975233	0.000011975233	0.000011975233	0.000011975233	0.000000000000	0.000000000000	0.000000000000	0.000000000000	0.000000000000
B669	FELITTO	Campagna	Salerno	0.000035616879	0.000035616879	0.000035616879	0.000035616879	0.000000000000	0.000000000000	0.000000000000	0.000000000000	0.000000000000
B670	FISCIANO	Campagna	Salerno	0.000023629271	0.000023629271	0.000023629271	0.000023629271	0.000000000000	0.000000000000	0.000000000000	0.000000000000	0.000000000000
B671	FLUORE	Campagna	Salerno	0.000022892471	0.000022892471	0.000022892471	0.000022892471	0.000000000000	0.000000000000	0.000000000000	0.000000000000	0.000000000000
B672	FRUFANI	Campagna	Salerno	0.000028180663	0.000028180663	0.000028180663	0.000028180663	0.000000000000	0.000000000000	0.000000000000	0.000000000000	0.000000000000
B673	GIFFONI DEI CASALI	Campagna	Salerno	0.000090754117	0.000090754117	0.000090754117	0.000090754117	0.000000000000	0.000000000000	0.000000000000	0.000000000000	0.000000000000
B674	GIFFONI VALLE PIANA	Campagna	Salerno	0.000195800024	0.000195800024	0.000195800024	0.000195800024	0.000000000000	0.000000000000	0.000000000000	0.000000000000	0.000000000000
B675	GIFFONI	Campagna	Salerno	0.000034487219	0.000034487219	0.000034487219	0.000034487219	0.000000000000	0.000000000000	0.000000000000	0.000000000000	0.000000000000
B676	GIUNGO	Campagna	Salerno	0.000027268933	0.000027268933	0.000027268933	0.000027268933	0.000000000000	0.000000000000	0.000000000000	0.000000000000	0.000000000000
B677	GIUNGO	Campagna	Salerno	0.000029286277	0.000029286277	0.000029286277	0.000029286277	0.000000000000	0.000000000000	0.000000000000	0.000000000000	0.000000000000
B678	LAUREANA CILENTO	Campagna	Salerno	0.00010490491	0.00010490491	0.00010490491	0.00010490491	0.000000000000	0.000000000000	0.000000000000	0.000000000000	0.000000000000
B679	LAURINO	Campagna	Salerno	0.000043395243	0.000043395243	0.000043395243	0.000043395243	0.000000000000	0.000000000000	0.000000000000	0.000000000000	0.000000000000
B680	LAURITO	Campagna	Salerno	0.000023565962	0.000023565962	0.000023565962	0.000023565962	0.000000000000	0.000000000000	0.000000000000	0.000000000000	0.000000000000
B681	LAURITO	Campagna	Salerno	0.00011346935	0.00011346935	0.00011346935	0.00011346935	0.000000000000	0.000000000000	0.000000000000	0.000000000000	0.000000000000
B682	LAVANO	Campagna	Salerno	0.000045350996	0.000045350996	0.000045350996	0.000045350996	0.000000000000	0.000000000000	0.000000000000	0.000000000000	0.000000000000
B683	LAVISTRA	Campagna	Salerno	0.000024202982	0.000024202982	0.000024202982	0.000024202982	0.000000000000	0.000000000000	0.000000000000	0.000000000000	0.000000000000
B684	MAGLIANO V. TERE	Campagna	Salerno	0.000012626375	0.000012626375	0.000012626375	0.000012626375	0.000000000000	0.000000000000	0.000000000000	0.000000000000	0.000000000000
B685	MAIORI	Campagna	Salerno	0.000132701069	0.000132701069	0.000132701069	0.000132701069	0.000000000000	0.000000000000	0.000000000000	0.000000000000	0.000000000000
B686	MERCATO SAN SEVERINO	Campagna	Salerno	0.00057453154	0.00057453154	0.00057453154	0.00057453154	0.000000000000	0.000000000000	0.000000000000	0.000000000000	0.000123454902
B687	MINORI	Campagna	Salerno	0.000062119469	0.000062119469	0.000062119469	0.000062119469	0.000000000000	0.000000000000	0.000000000000	0.000000000000	0.000000000000
B688	MONTE DELLA CIVITELLA	Campagna	Salerno	0.000039242075	0.000039242075	0.000039242075	0.000039242075	0.000000000000	0.000000000000	0.000000000000	0.000000000000	0.000000000000
B689	MONTE SANT'ANTIA	Campagna	Salerno	0.000046862046	0.000046862046	0.000046862046	0.000046862046	0.000000000000	0.000000000000	0.000000000000	0.000000000000	0.000000000000
B690	MONTE CORICE	Campagna	Salerno	0.000039011116	0.000039011116	0.000039011116	0.000039011116	0.000000000000	0.000000000000	0.000000000000	0.000000000000	0.000000000000
B691	MONTECORVINO PUGLIANO	Campagna	Salerno	0.000016363954	0.000016363954	0.000016363954	0.000016363954	0.000000000000	0.000000000000	0.000000000000	0.000000000000	0.000000000000
B692	MONTECORVINO ROVELLA	Campagna	Salerno	0.000110369857	0.000110369857	0.000110369857	0.000110369857	0.000000000000	0.000000000000	0.000000000000	0.000000000000	0.000000000000
B693	MONTECORVINO RUSSO	Campagna	Salerno	0.000119163594	0.000119163594	0.000119163594	0.000119163594	0.000000000000	0.000000000000	0.000000000000	0.000000000000	0.000000000000
B694	MONTEFORTE CILENTO	Campagna	Salerno	0.000007159899	0.000007159899	0.000007159899	0.000007159899	0.000000000000	0.000000000000	0.000000000000	0.000000000000	0.000000000000
B695	MONTE SAN GIACOMO	Campagna	Salerno	0.0000154486215	0.0000154486215	0.0000154486215	0.0000154486215	0.000000000000	0.000000000000	0.000000000000	0.000000000000	0.000000000000
B696	MORIGERATI	Campagna	Salerno	0.0								





Table with columns: Codice famiglia, Denominazione, Regione, Provincia, AMMINISTRAZIONE, POLIZIA LOCALE, ISTRUZIONE PUBBLICA, RIFIUTI, TPL, TERRITORIO E N, SOCIALE, ASILI NIDO, COMPLESSIVO. Contains 64 rows of data for various municipalities in Campania.



Codice censile	Denominazione	Regione	Provincia	AMMINISTRAZIONE	POLIZIA LOCALE	ISTRUZIONE PUBBLICA	RIFIUTI	TP1	TERRITORIO E URBANISMI	SOCIALE	ASILI NIDO	COMPLESSIVO
F240	MIRANDOLA	Emilia Romagna	Modena	0.000453596250	0.000372078653	0.000702399430	0.000544454672	0.002711554445	0.004272338886	0.000644569715	0.00018758777	0.000459389837
F257	MODENA	Emilia Romagna	Modena	0.000351937365	0.000429266221	0.000506765740	0.000456016636	0.002133205970	0.004272338886	0.000544569715	0.00018758777	0.000459389837
F484	MONTECRETO	Emilia Romagna	Modena	0.000490170181	0.000198152011	0.000222692887	0.000222692887	0.000323756657	0.000375184482	0.000375184482	0.000000000000	0.000375184482
F493	MONTEFIORE	Emilia Romagna	Modena	0.000569195652	0.000083851654	0.000083851654	0.000083851654	0.000375184482	0.000375184482	0.000375184482	0.000000000000	0.000375184482
F642	MONTESE	Emilia Romagna	Modena	0.000039315627	0.000345730363	0.000375184482	0.000375184482	0.000375184482	0.000375184482	0.000375184482	0.000000000000	0.000375184482
F830	NONANTOLA	Emilia Romagna	Modena	0.0002723416724	0.000196903372	0.000196903372	0.000196903372	0.0002723416724	0.000196903372	0.000196903372	0.000000000000	0.000196903372
F866	NONDI D'ADRENA	Emilia Romagna	Modena	0.000164466233	0.000144266710	0.000144266710	0.000144266710	0.000164466233	0.000144266710	0.000144266710	0.000000000000	0.000144266710
G250	PALGANANO	Emilia Romagna	Modena	0.000049658037	0.000033990124	0.000033990124	0.000033990124	0.000049658037	0.000033990124	0.000033990124	0.000000000000	0.000033990124
G293	PALUOLO NEL FRIGNANO	Emilia Romagna	Modena	0.0000381180151	0.000228741905	0.000043171649	0.000057801142	0.000016761966	0.00004300212886	0.0000350398836	0.000000000000	0.0000350398836
G448	PIEVREVALGO	Emilia Romagna	Modena	0.000071180191	0.000025249253	0.000038079048	0.000035757738	0.000018293856	0.000037682784	0.0000350398836	0.000000000000	0.0000350398836
G789	POLINAGO	Emilia Romagna	Modena	0.000052543381	0.000022514499	0.000038079048	0.000035757738	0.000018293856	0.000037682784	0.0000350398836	0.000000000000	0.0000350398836
H611	PRIGNANO SULLA SECCHIA	Emilia Romagna	Modena	0.000083745884	0.000097025676	0.000083745884	0.000083745884	0.000097025676	0.000083745884	0.000097025676	0.000000000000	0.000097025676
H195	RAVARINO	Emilia Romagna	Modena	0.000010545745	0.000073908902	0.000013299612	0.000013299612	0.000010545745	0.000073908902	0.000073908902	0.000000000000	0.000073908902
H033	RIOLIANO	Emilia Romagna	Modena	0.0000320396945	0.000021627198	0.000014384578	0.000014384578	0.0000320396945	0.000021627198	0.000021627198	0.000000000000	0.000021627198
H794	SAN CESARIO SUL PANARO	Emilia Romagna	Modena	0.000012147642	0.000089835041	0.0000120478804	0.0000120478804	0.000012147642	0.000089835041	0.000012147642	0.000000000000	0.000012147642
H835	SAN FELICE SUL PANARO	Emilia Romagna	Modena	0.000018372928	0.000014481727	0.000014481727	0.000014481727	0.000018372928	0.000014481727	0.000014481727	0.000000000000	0.000014481727
I128	SAN POSSIDONIO	Emilia Romagna	Modena	0.000070302488	0.000034282770	0.000082678950	0.000083457560	0.000023208734	0.000070418839	0.000026239662	0.0000103899113	0.000026239662
I133	SAN PROSPERO	Emilia Romagna	Modena	0.0000103712675	0.000051549102	0.000011868497	0.000011868497	0.0000103712675	0.000051549102	0.000051549102	0.000000000000	0.000051549102
H22	SASSUOLO	Emilia Romagna	Modena	0.000075545889	0.000095141852	0.0000709884158	0.0000951213466	0.000073912929	0.000073912929	0.0000951213466	0.0000138138404	0.000073912929
H473	SAVIGNANO SUL PANARO	Emilia Romagna	Modena	0.000011743388	0.0000107573218	0.0000136193280	0.0000136193280	0.000011743388	0.0000107573218	0.0000107573218	0.000000000000	0.0000107573218
F57	SERRAMAZZONI	Emilia Romagna	Modena	0.0000680148546	0.000040853340	0.000042532728	0.0000680148546	0.000040853340	0.000042532728	0.0000680148546	0.000000000000	0.0000680148546
H89	SESTOLA	Emilia Romagna	Modena	0.0000268012566	0.000021857071	0.000021857071	0.000021857071	0.0000268012566	0.000021857071	0.000021857071	0.000000000000	0.000021857071
H02	SOLEA	Emilia Romagna	Modena	0.000038801464	0.000038808762	0.000038808762	0.000038808762	0.000038801464	0.000038808762	0.000038808762	0.000000000000	0.000038808762
H86	SPILANBERTO	Emilia Romagna	Modena	0.000017444561	0.000025353674	0.000018585874	0.000018585874	0.000017444561	0.000025353674	0.000025353674	0.000000000000	0.000025353674
H183	ZOCCA	Emilia Romagna	Modena	0.000004647444	0.000025394659	0.000025949710	0.000025949710	0.000004647444	0.000025394659	0.000025394659	0.000000000000	0.000025394659
A466	ALFRETO	Emilia Romagna	Parma	0.000003411860	0.000025394659	0.000025949710	0.000025949710	0.000003411860	0.000025394659	0.000025394659	0.000000000000	0.000025394659
A731	BERDONIA	Emilia Romagna	Parma	0.000010493882	0.00004184264	0.000045816819	0.000045816819	0.000010493882	0.00004184264	0.00004184264	0.000000000000	0.00004184264
A788	BERCETO	Emilia Romagna	Parma	0.000071180821	0.000031103304	0.000032324408	0.000032324408	0.000071180821	0.000031103304	0.000031103304	0.000000000000	0.000031103304
A897	BORE	Emilia Romagna	Parma	0.0000323237428	0.000009868286	0.000009868286	0.000009868286	0.0000323237428	0.000009868286	0.000009868286	0.000000000000	0.000009868286
B042	BORGIO VAL DI TARO	Emilia Romagna	Parma	0.000016844654	0.000008986072	0.000010474683	0.000010474683	0.000016844654	0.000008986072	0.000008986072	0.000000000000	0.000008986072
B23	BUSSETO	Emilia Romagna	Parma	0.0000139207081	0.000008200997	0.0000103976210	0.0000103976210	0.0000139207081	0.000008200997	0.000008200997	0.000000000000	0.000008200997
B408	CALESTANO	Emilia Romagna	Parma	0.000064588177	0.000022818402	0.000022818402	0.000022818402	0.000064588177	0.000022818402	0.000022818402	0.000000000000	0.000022818402
G852	COLLECCHIO	Emilia Romagna	Parma	0.000026472943	0.000021567834	0.000021567834	0.000021567834	0.000026472943	0.000021567834	0.000021567834	0.000000000000	0.000021567834
G904	COLLENO	Emilia Romagna	Parma	0.0000158911934	0.000012898884	0.0000176316380	0.0000176316380	0.0000158911934	0.000012898884	0.000012898884	0.000000000000	0.000012898884
G934	COMPANO	Emilia Romagna	Parma	0.000033759852	0.000011303493	0.000011303493	0.000011303493	0.000033759852	0.000011303493	0.000011303493	0.000000000000	0.000011303493
D26	CORNIGLIO	Emilia Romagna	Parma	0.000076994365	0.000024483138	0.000032779707	0.000032779707	0.000076994365	0.000024483138	0.000024483138	0.000000000000	0.000024483138
D26	FELINO	Emilia Romagna	Parma	0.0000155390767	0.000005347395	0.0000185638848	0.0000185638848	0.0000155390767	0.000005347395	0.000005347395	0.000000000000	0.000005347395
B034	FIDENZA	Emilia Romagna	Parma	0.000028027882	0.0000286194417	0.000036398285	0.000036398285	0.000028027882	0.0000286194417	0.0000286194417	0.000000000000	0.0000286194417
D673	FONTANELATO	Emilia Romagna	Parma	0.000034295186	0.00007020571	0.0000136398285	0.0000136398285	0.000034295186	0.00007020571	0.00007020571	0.000000000000	0.00007020571
D685	FONTENOVO	Emilia Romagna	Parma	0.000013263119	0.000049345423	0.0000120559123	0.0000120559123	0.000013263119	0.000049345423	0.000049345423	0.000000000000	0.000049345423
D728	FORNOVITO DI TARO	Emilia Romagna	Parma	0.000019388897	0.000042678490	0.000020729653	0.000020729653	0.000019388897	0.000042678490	0.000042678490	0.000000000000	0.000042678490
E438	LANGHIRANO	Emilia Romagna	Parma	0.0000197843872	0.00004722910	0.00003851125	0.00003851125	0.0000197843872	0.00004722910	0.00004722910	0.000000000000	0.00004722910
E472	LESSIGNANO	Emilia Romagna	Parma	0.000092704659	0.000031356571	0.000097436515	0.000097436515	0.000092704659	0.000031356571	0.000031356571	0.000000000000	0.000031356571
F82	MESEANO	Emilia Romagna	Parma	0.00001194484	0.0000132456571	0.0000168512885	0.0000168512885	0.00001194484	0.0000132456571	0.0000132456571	0.000000000000	0.0000132456571
F174	MEZZANI	Emilia Romagna	Parma	0.000066639158	0.000038409516	0.00006077276	0.00006077276	0.000066639158	0.000038409516	0.000038409516	0.000000000000	0.000038409516
F40	MONCINO DELLE CORTI	Emilia Romagna	Parma	0.000040242425	0.000022946022	0.000019886768	0.000019886768	0.000040242425	0.000022946022	0.000022946022	0.000000000000	0.000022946022
F473	MONTECHIARUGOLO	Emilia Romagna	Parma	0.000022108872	0.000045516971	0.000019886768	0.000019886768	0.000022108872	0.000045516971	0.000045516971	0.000000000000	0.000045516971
H82	NEVIANO DEGLI ARDUNNI	Emilia Romagna	Parma	0.000033985859	0.000018059593	0.000018059593	0.000018059593	0.000033985859	0.000018059593	0.000018059593	0.000000000000	0.000018059593
G255	NEVIANO	Emilia Romagna	Parma	0.000033985859	0.000018059593	0.000018059593	0.000018059593	0.000033985859	0.000018059593	0.000018059593	0.000000000000	0.000018059593
G256	NEVIANO	Emilia Romagna	Parma	0.000041662504	0.000018059593	0.000018059593	0.000018059593	0.000041662504	0.000018059593	0.000018059593	0.000000000000	0.000018059593
G357	PALANZANO	Emilia Romagna	Parma	0.000014662504	0.000018059593	0.000018059593	0.000018059593	0.000014662504	0.000018059593	0.000018059593	0.000000000000	0.000018059593
G375	PANAMA	Emilia Romagna	Parma	0.000037958444	0.00004385249482	0.0000186236466	0.0000186236466	0.000037958444	0.00004385249482	0.00004385249482	0.000000000000	0.00004385249482
G424	PALESTRINO PARMESE	Emilia Romagna	Parma	0.000041488524	0.000021290448	0.000021290448	0.000021290448	0.000041488524	0.000021290448	0.000021290448	0.000000000000	0.000021290448
M87	PELESINE ZIBELLO	Emilia Romagna	Parma	0.000075049748	0.000004313636	0.000004313636	0.000004313636	0.000075049748	0.000004313636	0.000004313636	0.000000000000	0.000004313636
H												


Codice Istituzione	Denominazione	Regione	Provincia	Amministrazione	Polizia Locale	Istruzione Pubblica	Rifugi	TPL	Territorio E Urbanistica	Sociale	Asili Nido	Complessivo
B298	TORRILE	Emilia Romagna	Parma	0.000130184094	0.000028001293	0.000168847842	0.000120638800	0.0001683190	0.000128841511	0.000128718655	0.000351212575	0.000148226869
L346	TRAVESETOLO	Emilia Romagna	Parma	0.000117156778	0.000011661528	0.000245774712	0.000245774712	0.000076734060	0.000076734060	0.000175604448	0.000175604448	0.000187610236
B471	VANZOLZA	Emilia Romagna	Parma	0.000095925671	0.000095925671	0.000094409149	0.000093937367	0.000093939300	0.000093939300	0.000093939300	0.000093939300	0.000093939300
B67	VARZO DI NELLECARI	Emilia Romagna	Parma	0.000086411983	0.000033929177	0.000047714048	0.000070123636	0.000090030000	0.000090030000	0.000458565868	0.000458565868	0.000491420093
B69	VARSI	Emilia Romagna	Parma	0.000076750467	0.000031676146	0.000031110648	0.000031891088	0.000030900000	0.000030900000	0.000030900000	0.000030900000	0.000030900000
AG77	AGIZZANO	Emilia Romagna	Piacenza	0.000058287428	0.000028939853	0.000035878297	0.000044124373	0.000030030000	0.000030030000	0.000035783494	0.000035783494	0.000042474869
AZ23	ALSENO	Emilia Romagna	Piacenza	0.000096695636	0.000046899467	0.000009496975	0.000010137271	0.000032789356	0.000032789356	0.000032789356	0.000032789356	0.000032789356
BE23	BESENZONE	Emilia Romagna	Piacenza	0.000026450102	0.000010361242	0.000009692584	0.000011316297	0.000028969851	0.000028969851	0.000016738234	0.000016738234	0.000016738234
AG81	BETOLA	Emilia Romagna	Piacenza	0.000087789063	0.000003529489	0.000003529489	0.000048778004	0.000028969851	0.000028969851	0.000048666122	0.000048666122	0.000048666122
AG90	BIOBBIO	Emilia Romagna	Piacenza	0.000109364533	0.000062389723	0.000062389723	0.000062389723	0.000062389723	0.000062389723	0.000070397613	0.000070397613	0.000070397613
B025	BORGOCOMUNALE	Emilia Romagna	Piacenza	0.000093356302	0.000012137817	0.000012137817	0.000023079477	0.000005097131	0.000005097131	0.000178971872	0.000178971872	0.000178971872
B332	CADEO	Emilia Romagna	Piacenza	0.000063860228	0.000063860228	0.00011625084	0.000124854917	0.000091869189	0.000091869189	0.000105900162	0.000105900162	0.000105900162
B405	CALENASCIO	Emilia Romagna	Piacenza	0.000095164491	0.000027128006	0.000044341708	0.000061923837	0.00001183253	0.00001183253	0.000040464542	0.000040464542	0.000040464542
B443	CAORSO	Emilia Romagna	Piacenza	0.00009537389	0.000088868800	0.000038962099	0.000029618815	0.000032542557	0.000032542557	0.000038957671	0.000038957671	0.000038957671
BE12	CARPANETO PIACENTINO	Emilia Romagna	Piacenza	0.000148411834	0.000097229565	0.000097229565	0.000148411834	0.00004690154	0.00004690154	0.000129816232	0.000129816232	0.000129816232
C261	CASTEL SAN GIOVANNI	Emilia Romagna	Piacenza	0.000035882828	0.000188513764	0.000023040454	0.000023040454	0.000036643817	0.000036643817	0.000010021462	0.000010021462	0.000010021462
C145	CASTELL'ARQUATO	Emilia Romagna	Piacenza	0.000076586586	0.0000095241779	0.000089163790	0.000089163790	0.000032383180	0.000032383180	0.000032383180	0.000032383180	0.000032383180
C289	CASTELVETRO PIACENTINO	Emilia Romagna	Piacenza	0.000107124363	0.000072080173	0.00001625534	0.000098764486	0.000032383180	0.000032383180	0.000098764486	0.000098764486	0.000098764486
C513	CERIGNALE	Emilia Romagna	Piacenza	0.00004641031	0.000022235574	0.000000000000	0.00003421672	0.000000000000	0.000000000000	0.00003421672	0.00003421672	0.00003421672
CG38	COLI	Emilia Romagna	Piacenza	0.00004086960	0.000012624664	0.000012624664	0.000019256362	0.000000000000	0.000000000000	0.000018938023	0.000018938023	0.000018938023
D054	CORTE BRIGNATELLA	Emilia Romagna	Piacenza	0.000028609251	0.000010068948	0.000094582929	0.000011669872	0.000000000000	0.000000000000	0.00001767935	0.00001767935	0.00001767935
D061	CORTEMAGGIORE	Emilia Romagna	Piacenza	0.000091991463	0.000063380978	0.000075309408	0.000091477000	0.000044827632	0.000044827632	0.000081764838	0.000081764838	0.000081764838
B602	FARINI	Emilia Romagna	Piacenza	0.000058959833	0.00001801407	0.00001801407	0.000033019213	0.000014406096	0.000014406096	0.000028254962	0.000028254962	0.000028254962
D655	FERRIERE	Emilia Romagna	Piacenza	0.000069786212	0.00021392944	0.000020772222	0.0000339516009	0.000000000000	0.000000000000	0.00029238742	0.00029238742	0.00029238742
D611	FOREZZOLA D'ARDA	Emilia Romagna	Piacenza	0.00005894863	0.000031282344	0.000031282344	0.000088383033	0.000000000000	0.000000000000	0.000038267843	0.000038267843	0.000038267843
D658	GAZZOLA	Emilia Romagna	Piacenza	0.00005345006	0.00003159874	0.00003159874	0.000088383033	0.000036742658	0.000036742658	0.000038267843	0.000038267843	0.000038267843
ET14	GOSSELINGO	Emilia Romagna	Piacenza	0.000101330272	0.000047606919	0.000047606919	0.000091011817	0.00004232369	0.00004232369	0.000094877365	0.000094877365	0.000094877365
ET16	GRIGNANO TRIBBIENSE	Emilia Romagna	Piacenza	0.000084938268	0.000048980322	0.000048980322	0.000078431238	0.000018027114	0.000018027114	0.00003776644	0.00003776644	0.00003776644
ET26	LUGGANARO VAL D'ARDA	Emilia Romagna	Piacenza	0.000081330915	0.000004769848	0.000004769848	0.000053793884	0.000015003643	0.000015003643	0.000040499598	0.000040499598	0.000040499598
BE71	MONTICELLI D'ONGINA	Emilia Romagna	Piacenza	0.000010894880	0.000070891737	0.000070891737	0.000014268641	0.000003790232	0.000003790232	0.000047262041	0.000047262041	0.000047262041
FE74	MORFASSO	Emilia Romagna	Piacenza	0.000040900859	0.000004916456	0.000004916456	0.000021291865	0.000013013874	0.000013013874	0.000022578697	0.000022578697	0.000022578697
G196	OTTONE	Emilia Romagna	Piacenza	0.000035731568	0.000010103247	0.000010103247	0.000012555503	0.000017637820	0.000017637820	0.00001395138	0.00001395138	0.00001395138
G335	PIACENZA	Emilia Romagna	Piacenza	0.000200564380	0.0001186114315	0.000243239666	0.000180363635	0.00013276389	0.00013276389	0.00083230879	0.00083230879	0.000204140332
G577	PIANELLO VAL TIDONE	Emilia Romagna	Piacenza	0.000055297429	0.000026412701	0.000026412701	0.000048367237	0.000000000000	0.000000000000	0.000047186524	0.000047186524	0.000047186524
G686	PIAZZANO	Emilia Romagna	Piacenza	0.000026218838	0.000007188803	0.000007188803	0.000011430836	0.00000588055	0.00000588055	0.00001070777	0.00001070777	0.00001070777
G747	PODENZANO	Emilia Romagna	Piacenza	0.000105889344	0.000104000637	0.000104000637	0.0001821983	0.00004971926	0.00004971926	0.000153039157	0.000153039157	0.000153039157
G842	PONTE DELL'OLIO	Emilia Romagna	Piacenza	0.00010524983	0.0000947191405	0.0000947191405	0.000088204349	0.000025465161	0.000025465161	0.00008246599	0.00008246599	0.00008246599
G850	PONTENURE	Emilia Romagna	Piacenza	0.000122971795	0.000075003888	0.000075003888	0.00009846247	0.000000000000	0.000000000000	0.000108943749	0.000108943749	0.000108943749
H352	RIVERGARO	Emilia Romagna	Piacenza	0.000140821074	0.000083618024	0.000083618024	0.000116320178	0.00003577788	0.00003577788	0.000120170419	0.000120170419	0.000120170419
H693	ROTTOFRENO	Emilia Romagna	Piacenza	0.000211079722	0.0000183236300	0.000018323630	0.00014792688	0.000035978622	0.000035978622	0.000120170419	0.000120170419	0.000120170419
H877	SAN GIORGIO PIACENTINO	Emilia Romagna	Piacenza	0.00011183944	0.000087465793	0.000087465793	0.000089708978	0.000000000000	0.000000000000	0.000022315981	0.000022315981	0.000022315981
G788	SAN PIETRO IN CERRO	Emilia Romagna	Piacenza	0.000024832770	0.000011609033	0.000011609033	0.000018864225	0.000000000000	0.000000000000	0.00024131804	0.00024131804	0.00024131804
L348	SARMAO	Emilia Romagna	Piacenza	0.000054045138	0.000032348660	0.000032348660	0.000044739248	0.000012865648	0.000012865648	0.000047391428	0.000047391428	0.000047391428
L772	TRAVO	Emilia Romagna	Piacenza	0.000085460963	0.000026160437	0.000026160437	0.000032866208	0.000019027243	0.000019027243	0.00006902765	0.00006902765	0.00006902765
L776	VERNASCIA	Emilia Romagna	Piacenza	0.000086041169	0.000069389346	0.000069389346	0.000032091772	0.00003292343	0.00003292343	0.000030930864	0.000030930864	0.000030930864
L867	VIGOLZONE	Emilia Romagna	Piacenza	0.000066832687	0.000047650148	0.000047650148	0.00015855868	0.000030030000	0.000030030000	0.000065656502	0.000065656502	0.000065656502
M60	VILLANOVA SULL'ARDA	Emilia Romagna	Piacenza	0.000042384276	0.000025160285	0.000025160285	0.000026837092	0.000036494248	0.000036494248	0.00002709886	0.00002709886	0.00002709886
M65	ZERA	Emilia Romagna	Piacenza	0.00013540271	0.00001424244	0.00001424244	0.000029159821	0.00001441298	0.00001441298	0.00002194963	0.00002194963	0.00002194963
L848	ZIANO PIACENTINO	Emilia Romagna	Piacenza	0.00009696531	0.00002234472	0.00002234472	0.000049162946	0.000005106284	0.000005106284	0.000049162946	0.000049162946	0.000049162946
AL91	ZUFFENONE	Emilia Romagna	Ravenna	0.00021481008	0.000071481028	0.000071481028	0.0000361044216	0.000000000000	0.000000000000	0.000065794801	0.000065794801	0.000065794801
AS47	BAGNACAVALLO	Emilia Romagna	Ravenna	0.00003171449	0.000029323333	0.000029323333	0.000032932333	0.000042509464	0.000042509464	0.00032577101	0.00032577101	0.00032577101
AS51	BAGNARA DI ROMAGNA	Emilia Romagna	Ravenna	0.00004460260	0.000005943956	0.000005943956	0.000045028642	0.000015501650	0.000015501650	0.00004460260	0.00004460260	0.00004460260
B188	BRISGHELLA	Emilia Romagna	Ravenna	0.000168419805	0.000078979167	0.000078979167	0.000101102355	0.000000000000	0.000000000000	0.000101394104	0.000101394104	0.000101394104
B882	CASOLA VALSENIO	Emilia Romagna	Ravenna	0.000068947000	0.000098413881	0.000098413881	0.000045428132	0.000019858878	0.000019858878	0.000048518740	0.000048518740	0.000048518740
G085	CASTEL BOLOGNESE	Emilia Romagna	Ravenna	0.000174794776	0.000135191504	0.000135191504	0.000168381957	0.000016938789	0.000016938789	0.000149057839	0.000149057839	0.000149057839
G553	CERVIA	Emilia Romagna	Ravenna	0.000080151169	0.000063715688	0.000063715688	0.000046821456	0.000036851662	0.000036851662	0.000134813571	0.000134813571	0.000134813571
G963	COTIGNOLA	Emilia Romagna	Ravenna	0.000174220425	0.000122889186	0.000122889186	0.000039808270	0.000000000000	0.000000000000	0.000039808270	0.000039808270	0.000039808270
D121	COTTIGNOLA	Emilia Romagna	Ravenna	0.000137705412	0.000109496867	0.000109496867	0.000152658672	0.00005234900	0.00005234900	0.000135118576	0.000135118576	0.000135118576
D458	FAENZA	Emilia Romagna	Ravenna	0.000138884432	0.000184280465	0.00018						

Table with columns: Codice anagrafico, Denominazione, Regione, Provincia, AMMINISTRAZIONE, POLIZIA LOCALE, ISTRUZIONE PUBBLICA, RIFIUTI, TPL, TERRITORIO E MONTAGNE, SOCIALE, ASI NIDO, COMPLESSIVO. Rows include locations like SAN DONATO VAL DI COMINO, SAN GIORGIO A LURI, SAN GIOVANNI INCARICO, etc.



Codice tabella	Denominazione	Regione	Provincia	AMMINISTRAZIONE	POLIZIA LOCALE	ISTRUZIONE PUBBLICA	RIFIUTI	TPL	TERRITORIO E URBANISMO	SOCIALE	ASILI NIDO	COMPLESSIVO
A645	BELMONTE IN SABINA	Lazio	Rieti	0,000015029399	0,00003745125	0,000020392952	0,00003745125	0,000000000000	0,000000000000	0,00003745125	0,000000000000	0,00003745125
A765	BELMONTE IN SABINA	Lazio	Rieti	0,000012948665	0,00001776633	0,00001726565	0,00001776633	0,000000000000	0,000000000000	0,00001776633	0,000000000000	0,00001776633
A871	BORBONA	Lazio	Rieti	0,000028842182	0,00001532044	0,000003284211	0,00001532044	0,000000000000	0,000000000000	0,00001532044	0,000000000000	0,00001532044
A896	BORGOCRISTOFORO	Lazio	Rieti	0,000019016198	0,00001148495	0,000001901619	0,00001148495	0,000000000000	0,000000000000	0,000019016198	0,000000000000	0,000019016198
B038	BORGOCRISTOFORO	Lazio	Rieti	0,000012115625	0,00000769261	0,000001211562	0,00000769261	0,000000000000	0,000000000000	0,000012115625	0,000000000000	0,000012115625
B227	CANTALICE	Lazio	Rieti	0,000005952524	0,000002523794	0,000000595252	0,000002523794	0,000000000000	0,000000000000	0,000005952524	0,000000000000	0,000005952524
B631	CANTALICE	Lazio	Rieti	0,000013765971	0,000007596677	0,000001376597	0,000007596677	0,000000000000	0,000000000000	0,000013765971	0,000000000000	0,000013765971
B834	CASAPPIA	Lazio	Rieti	0,000023139447	0,000009680605	0,000002313947	0,000009680605	0,000000000000	0,000000000000	0,000023139447	0,000000000000	0,000023139447
A472	CASAPPIA	Lazio	Rieti	0,000001648058	0,000003680742	0,000000164805	0,000003680742	0,000000000000	0,000000000000	0,000001648058	0,000000000000	0,000001648058
C668	CASTEL DI TORA	Lazio	Rieti	0,000015977678	0,000003453213	0,000001597767	0,000003453213	0,000000000000	0,000000000000	0,000015977678	0,000000000000	0,000015977678
C958	CASTEL DI TORA	Lazio	Rieti	0,000004193763	0,000002231077	0,000000419376	0,000002231077	0,000000000000	0,000000000000	0,000004193763	0,000000000000	0,000004193763
C244	CASTELNUOVO DI FARFA	Lazio	Rieti	0,000026034039	0,000009879167	0,000002603403	0,000009879167	0,000000000000	0,000000000000	0,000026034039	0,000000000000	0,000026034039
C726	CITTADUCALE	Lazio	Rieti	0,000012931358	0,000008335895	0,000001293135	0,000008335895	0,000000000000	0,000000000000	0,000012931358	0,000000000000	0,000012931358
C749	CITTAREALE	Lazio	Rieti	0,000026300622	0,000008872398	0,000002630622	0,000008872398	0,000000000000	0,000000000000	0,000026300622	0,000000000000	0,000026300622
G841	COLLA TO SABINO	Lazio	Rieti	0,000019016198	0,000001901619	0,000001901619	0,000001901619	0,000000000000	0,000000000000	0,000019016198	0,000000000000	0,000019016198
B857	COLLE DI TORA	Lazio	Rieti	0,000016780797	0,0000005512315	0,000001678077	0,0000005512315	0,000000000000	0,000000000000	0,000016780797	0,000000000000	0,000016780797
B959	COLLEGIOVA	Lazio	Rieti	0,000011647879	0,000001656560	0,000001164779	0,000001656560	0,000000000000	0,000000000000	0,000011647879	0,000000000000	0,000011647879
B876	COLLEVECCHIO	Lazio	Rieti	0,0000038719864	0,0000014957247	0,000000387198	0,0000014957247	0,000000000000	0,000000000000	0,0000038719864	0,000000000000	0,0000038719864
B880	COLLI SUL VELINO	Lazio	Rieti	0,0000017458951	0,0000033483928	0,000000174589	0,0000033483928	0,000000000000	0,000000000000	0,0000017458951	0,000000000000	0,0000017458951
C946	CONCERNANO	Lazio	Rieti	0,000015690891	0,000005656295	0,000001569089	0,000005656295	0,000000000000	0,000000000000	0,000015690891	0,000000000000	0,000015690891
C959	CONFIGNI	Lazio	Rieti	0,000021862268	0,000002486474	0,000002186268	0,000002486474	0,000000000000	0,000000000000	0,000021862268	0,000000000000	0,000021862268
B899	COTTIGNANO	Lazio	Rieti	0,0000073746834	0,0000038391084	0,000000737468	0,0000038391084	0,000000000000	0,000000000000	0,0000073746834	0,000000000000	0,0000073746834
D124	COTTIGNANO	Lazio	Rieti	0,000022866192	0,000008025649	0,000002286192	0,000008025649	0,000000000000	0,000000000000	0,000022866192	0,000000000000	0,000022866192
D493	FARA IN SABINA	Lazio	Rieti	0,000118845369	0,0000115814363	0,000011884369	0,0000115814363	0,000000000000	0,000000000000	0,000118845369	0,000000000000	0,000118845369
D663	FANGIPANNO	Lazio	Rieti	0,0000195472652	0,000003762093	0,000001954726	0,000003762093	0,000000000000	0,000000000000	0,0000195472652	0,000000000000	0,0000195472652
B689	FORANO	Lazio	Rieti	0,000016848726	0,000007285353	0,000001684872	0,000007285353	0,000000000000	0,000000000000	0,000016848726	0,000000000000	0,000016848726
B785	FRASSO SABINO	Lazio	Rieti	0,000019684726	0,0000019638951	0,000001968472	0,0000019638951	0,000000000000	0,000000000000	0,000019684726	0,000000000000	0,000019684726
F160	GRECCO	Lazio	Rieti	0,0000038699191	0,0000003291623	0,000000386919	0,0000003291623	0,000000000000	0,000000000000	0,0000038699191	0,000000000000	0,0000038699191
E933	LARI	Lazio	Rieti	0,0000103796539	0,000003326375	0,000001037963	0,000003326375	0,000000000000	0,000000000000	0,0000103796539	0,000000000000	0,0000103796539
E535	LONERESSA	Lazio	Rieti	0,0000013766539	0,0000003326375	0,000000137663	0,0000003326375	0,000000000000	0,000000000000	0,0000013766539	0,000000000000	0,0000013766539
E811	MACINANO SABINO	Lazio	Rieti	0,0000028418658	0,00000071061493	0,000000284186	0,00000071061493	0,000000000000	0,000000000000	0,0000028418658	0,000000000000	0,0000028418658
E812	MACINANO SABINO	Lazio	Rieti	0,0000087284898	0,0000060759295	0,000000872849	0,0000060759295	0,000000000000	0,000000000000	0,0000087284898	0,000000000000	0,0000087284898
E827	MARCELTI	Lazio	Rieti	0,000010044161	0,0000001137971	0,000001004416	0,0000001137971	0,000000000000	0,000000000000	0,000010044161	0,000000000000	0,000010044161
F193	MICIGLIANO	Lazio	Rieti	0,000015769104	0,000001563516	0,000001576910	0,000001563516	0,000000000000	0,000000000000	0,000015769104	0,000000000000	0,000015769104
F139	MONTEPEPE	Lazio	Rieti	0,000018619337	0,0000006247108	0,000001861937	0,0000006247108	0,000000000000	0,000000000000	0,000018619337	0,000000000000	0,000018619337
F430	MONTASOLA	Lazio	Rieti	0,000015791975	0,000003872300	0,000001579175	0,000003872300	0,000000000000	0,000000000000	0,000015791975	0,000000000000	0,000015791975
F619	MONTESAN GIOVANNI IN SABINA	Lazio	Rieti	0,000023413949	0,0000006946639	0,000002341394	0,0000006946639	0,000000000000	0,000000000000	0,000023413949	0,000000000000	0,000023413949
F446	MONTETURANO	Lazio	Rieti	0,000028271625	0,000001070375	0,000002827162	0,000001070375	0,000000000000	0,000000000000	0,000028271625	0,000000000000	0,000028271625
F541	MONTETURANO	Lazio	Rieti	0,0000132306256	0,0000015636120	0,000001323062	0,0000015636120	0,000000000000	0,000000000000	0,0000132306256	0,000000000000	0,0000132306256
F579	MONTETURANO	Lazio	Rieti	0,000015036194	0,000002893043	0,000001503694	0,000002893043	0,000000000000	0,000000000000	0,000015036194	0,000000000000	0,000015036194
F677	MONTETURANO	Lazio	Rieti	0,000082144497	0,000004720397	0,000008214497	0,000004720397	0,000000000000	0,000000000000	0,000082144497	0,000000000000	0,000082144497
F748	MORRO REATINO	Lazio	Rieti	0,000016301618	0,000002951657	0,000001630161	0,000002951657	0,000000000000	0,000000000000	0,000016301618	0,000000000000	0,000016301618
F876	NERPOLINO	Lazio	Rieti	0,000012517073	0,000001886565	0,000001251707	0,000001886565	0,000000000000	0,000000000000	0,000012517073	0,000000000000	0,000012517073
B595	NERPOLINO	Lazio	Rieti	0,000118524691	0,000004771616	0,000011852469	0,000004771616	0,000000000000	0,000000000000	0,000118524691	0,000000000000	0,000118524691
G323	PAGANICO SABINO	Lazio	Rieti	0,000012519434	0,000001459444	0,000001251934	0,000001459444	0,000000000000	0,000000000000	0,000012519434	0,000000000000	0,000012519434
G498	PESCOLOMBINO	Lazio	Rieti	0,000068934065	0,000007726043	0,000006893405	0,000007726043	0,000000000000	0,000000000000	0,000068934065	0,000000000000	0,000068934065
G513	PETRELLA SALTO	Lazio	Rieti	0,000046819743	0,000014874446	0,000004681973	0,000014874446	0,000000000000	0,000000000000	0,000046819743	0,000000000000	0,000046819743
G796	POGGIO CATINO	Lazio	Rieti	0,0000044710684	0,000002620736	0,000000447106	0,000002620736	0,000000000000	0,000000000000	0,0000044710684	0,000000000000	0,0000044710684
G763	POGGIO MIRITEO	Lazio	Rieti	0,000013589886	0,000022492424	0,000001358986	0,000022492424	0,000000000000	0,000000000000	0,000013589886	0,000000000000	0,000013589886
G764	POGGIO MIRITEO	Lazio	Rieti	0,000016239015	0,000006945603	0,000001623915	0,000006945603	0,000000000000	0,000000000000	0,000016239015	0,000000000000	0,000016239015
G775	POGGIO NATIVO	Lazio	Rieti	0,000002896258	0,000002793770	0,000000289628	0,000002793770	0,000000000000	0,000000000000	0,000002896258	0,000000000000	0,000002896258
G760	POGGIO SAN LORENZO	Lazio	Rieti	0,000005309457	0,000003481666	0,000000530947	0,000003481666	0,000000000000	0,000000000000	0,000005309457	0,000000000000	0,000005309457
G834	POSTA	Lazio	Rieti	0,000017801000	0,000004396400	0,000001780100	0,000004396400	0,000000000000	0,000000000000	0,000017801000	0,000000000000	0,000017801000
G834	POSTA	Lazio	Rieti	0,000033732286	0,000011433982	0,000003373286	0,000011433982	0,000000000000	0,000000000000	0,000033732286	0,000000000000	0,000033732286
B851	POZZA DI SABINA	Lazio	Rieti	0,000019350479	0,000002633939	0,000001935079	0,00000263					

Table with 12 columns: Codice Asstabit, Denominazione, Regione, Provincia, AMMINISTRAZIONE, POLIZIA LOCALE, ISTRUZIONE PUBBLICA, RIFIUTI, TPL, TERRITORIO E A.S.P., SOCIALE, ASI NIDO, COMPLESSIVO. Rows list various municipalities from TORRICELLA IN SABINA to MARCELLINA.



Codice Cassella	Denominazione	Regione	Provincia	AMMINISTRAZIONE	POLIZIA LOCALE	ISTRUZIONE PUBBLICA	RIFIUTI	TPL	TERRITORIO E TURISMO	SOCIALE	ASILI NIDO	COMPLESSIVO
D133	CASTEL VITTORIO	Liguria	Imperia	0.00001890982	0.00005564173	0.00001640000	0.00006190282	0.00003359873	0.00003224432	0.00009593307	0.00000000000	0.00001010183
C143	CASSELLARO	Liguria	Imperia	0.00002926109	0.00001851933	0.00001845033	0.00001206108	0.00001238108	0.00003320708	0.00000000000	0.00000000000	0.00002024790
G511	CERVARIA	Liguria	Imperia	0.00003386457	0.00001437039	0.00003243269	0.00007899274	0.00001157355	0.00003391481	0.00001625942	0.00000000000	0.00003450393
G519	CERVO	Liguria	Imperia	0.00003494569	0.00003518771	0.00003249927	0.00003899116	0.00001157481	0.00002300486	0.00001841966	0.00000000000	0.00003401246
G578	CESSO	Liguria	Imperia	0.00001263287	0.00003631103	0.00003632775	0.00003856045	0.00000000000	0.00001360571	0.00003312748	0.00000000000	0.00003061574
G657	CHILIANICO	Liguria	Imperia	0.00002122251	0.00003613708	0.00003813708	0.00002242255	0.00000000000	0.00002023736	0.00000000000	0.00000000000	0.00001532125
C660	CHIUSSATECCHIA	Liguria	Imperia	0.00001791266	0.00003696158	0.00001732039	0.00003634471	0.00000000000	0.00004685341	0.00003675128	0.00000000000	0.00001141938
C755	CIPRESSA	Liguria	Imperia	0.00003736277	0.00002623846	0.00001194208	0.00002498914	0.00001968838	0.00003528452	0.00001892362	0.00000000000	0.00002269789
C781	COSTA D'ARRASCIA	Liguria	Imperia	0.00002905182	0.00000339628	0.00001194208	0.00001026154	0.00000485284	0.00001565247	0.00001767947	0.00000000000	0.00002126989
D147	COSTARAINA	Liguria	Imperia	0.00002589838	0.00002624233	0.00002626860	0.00003364948	0.00000000000	0.00001110440	0.00003387326	0.00000000000	0.00001636248
D293	DIANO ARENTINO	Liguria	Imperia	0.00002367468	0.00005758979	0.00000742810	0.00001869737	0.00000000000	0.00002238755	0.00001001884	0.00000000000	0.00001626686
D296	DIANO CASTELLO	Liguria	Imperia	0.00005094211	0.00002381182	0.00000446014	0.00001317286	0.00000000000	0.00001898673	0.00000882385	0.00000000000	0.00001291796
D297	DIANO MARINA	Liguria	Imperia	0.00002389328	0.00001976215	0.00000591820	0.00003234182	0.00000000000	0.00004897237	0.00002814749	0.00001166634	0.00003450187
D298	DIANO SAN PIETRO	Liguria	Imperia	0.00003032421	0.00000120700	0.00001308745	0.00002836725	0.00001876239	0.00002421665	0.00001021828	0.00001307216	0.00001951069
D318	DOLCEACQUA	Liguria	Imperia	0.00005783853	0.00003732671	0.00003906928	0.00004128536	0.00000000000	0.00000431162	0.00002816054	0.00000000000	0.00004301529
D319	DOLCEDO	Liguria	Imperia	0.00003996134	0.00002329641	0.00002160318	0.00002229915	0.00000000000	0.00003446204	0.00001859840	0.00000000000	0.00002593330
E290	IMPERIA	Liguria	Imperia	0.00005800120	0.00008718157	0.00005800362	0.00007671291	0.00119123391	0.0004272685	0.00091528514	0.00091288559	0.00007937825
E346	ISOLABONA	Liguria	Imperia	0.00002385717	0.00001158329	0.00001533628	0.00001509671	0.00001900297	0.00001906297	0.00000865938	0.00000000000	0.00001522282
F119	LUCINASCO	Liguria	Imperia	0.00001282927	0.00002240142	0.00003308913	0.00005330547	0.00002259745	0.00001086580	0.00002244360	0.00000000000	0.00000866631
F123	MENDICCA	Liguria	Imperia	0.00001701657	0.00000734879	0.00000145918	0.00005330547	0.00000000000	0.00001717816	0.00002233657	0.00000000000	0.00000860487
F290	MOLINI DI TORRA	Liguria	Imperia	0.00003110617	0.00005794159	0.00000748796	0.00009632551	0.00000705756	0.00003343545	0.00000920582	0.00000000000	0.00001584102
F828	MONTEGROSSO	Liguria	Imperia	0.00002831687	0.00001381867	0.00000460177	0.00009374425	0.00000987425	0.00000879522	0.00000979522	0.00000000000	0.00001408181
F841	OLIVETTA SAN MICHELE	Liguria	Imperia	0.00001957401	0.00002386656	0.00001459165	0.00002274976	0.00000000000	0.00003897579	0.00001738469	0.00000000000	0.00000469229
G164	OSPEDALETTI	Imperia	Imperia	0.00010345698	0.00003835215	0.00000329203	0.00006783278	0.00003291014	0.00009386518	0.00002775267	0.00000000000	0.00000000000
G454	PERNALDO	Liguria	Imperia	0.00002262862	0.00007261945	0.00003835215	0.00001095158	0.00003476020	0.00006445639	0.00005315346	0.00001286921	0.00003858144
G627	PIETRABRUNA	Liguria	Imperia	0.00001869560	0.00007261945	0.00002193581	0.00004413565	0.00000000000	0.00002496261	0.00001195594	0.00000000000	0.00001932692
G632	PIEVE DI TEO	Liguria	Imperia	0.00004164737	0.00002031967	0.00000449249	0.00002255259	0.00000000000	0.00001854924	0.00001854924	0.00000000000	0.00001073162
G680	PIGNA	Liguria	Imperia	0.00004743629	0.00006817913	0.00001757081	0.00007438534	0.00000000000	0.00004404074	0.00001175437	0.00000000000	0.00003718659
G814	PONTEFEDASSO	Liguria	Imperia	0.000022174851	0.00000769709	0.00001464423	0.00009861556	0.00000000000	0.00002516878	0.00000761825	0.00000000000	0.00001390706
G840	PORELLA	Liguria	Imperia	0.00004927124	0.00002733159	0.00000445152	0.00004991654	0.00000000000	0.00004749856	0.00002948634	0.00000000000	0.00003061843
H227	PORNÀ	Liguria	Imperia	0.00002721283	0.00001021989	0.00001888287	0.00003497404	0.00000000000	0.00026155539	0.00000804103	0.00000000000	0.00001694371
H820	PORNASSO	Liguria	Imperia	0.00002629222	0.00000476987	0.00000302846	0.00009323527	0.00000406420	0.00001913421	0.00000684907	0.00000000000	0.00001091065
H180	RANZO	Liguria	Imperia	0.00002025318	0.00000662139	0.00000770993	0.00000948356	0.00000000000	0.00001925234	0.00000757427	0.00000000000	0.00001189126
H257	REZZO	Liguria	Imperia	0.00002082826	0.00004496814	0.00000645830	0.00005979343	0.00000000000	0.00002249764	0.00004574021	0.00000000000	0.00001058874
H288	RIVOLI GRE	Liguria	Imperia	0.00008913828	0.00005541580	0.00004342425	0.00006681469	0.00000000000	0.00003568881	0.00004707815	0.00000000000	0.00005541923
H460	ROCCETTA NERVA	Liguria	Imperia	0.00001650857	0.00000443181	0.00000224522	0.00000715334	0.00000000000	0.00003821147	0.00000360866	0.00000000000	0.00000969873
H763	SAN BARTOLOMEO AL MARE	Liguria	Imperia	0.00001560981	0.00007496358	0.00004298519	0.00001917121	0.00000313101	0.00000571345	0.00004733522	0.00000000000	0.00009887236
H780	SAN BIAGIO DELLA CIMA	Liguria	Imperia	0.00002885840	0.00007146530	0.00003705817	0.00004785305	0.00000697870	0.00002495896	0.00001576917	0.00000000000	0.00002101205
H957	SAN LORENZO AL MARE	Liguria	Imperia	0.00004203221	0.00002795792	0.00002262968	0.00003868246	0.00001012166	0.00003318980	0.00001979525	0.00000000000	0.00003304826
I138	SANREMO	Liguria	Imperia	0.00124479227	0.00124854795	0.00073887928	0.00114539381	0.00122170052	0.00179182992	0.00112589738	0.00103428225	0.00001190105
I365	SANTO STEFANO AL MARE	Liguria	Imperia	0.00007594115	0.00006018334	0.00003305160	0.00047457015	0.00000000000	0.000485279	0.00002866286	0.00000000000	0.00004531716
I556	SERGOGNA	Liguria	Imperia	0.00001376946	0.00003321594	0.00001753689	0.00002883047	0.00003733353	0.00000484907	0.00004543917	0.00000000000	0.00000815962
I796	SOLDANO	Liguria	Imperia	0.00003249397	0.00001283267	0.00001236269	0.00001359930	0.00000589472	0.00002081975	0.00001186407	0.00000000000	0.00000000000
I824	TAGGIA	Liguria	Imperia	0.00003787434	0.00035680772	0.00036650897	0.00031398988	0.00014393746	0.00016932738	0.00036895200	0.00000000000	0.00037466007
I466	TEGOSIO	Liguria	Imperia	0.00001074734	0.00002823171	0.00003361596	0.00008412541	0.00000000000	0.00007929565	0.00002323013	0.00000000000	0.00000521576
L450	TRONPA	Liguria	Imperia	0.00002614074	0.00003839635	0.00003839635	0.00008706365	0.00004846126	0.00003165945	0.00004262398	0.00000000000	0.00004771086
L666	VALLEBONA	Liguria	Imperia	0.00006212402	0.00006212402	0.00001519836	0.00009501423	0.00001043578	0.00001328949	0.00001606737	0.00000000000	0.00002291609
L699	VALLEGROSSA	Liguria	Imperia	0.000014189307	0.0000150512369	0.0000112331671	0.0000157833906	0.00001160168	0.0000115024977	0.00001462878	0.00000000000	0.00001435848
L693	VASIA	Liguria	Imperia	0.00001764925	0.00000324754	0.00000266893	0.00000985019	0.00000528713	0.00001463327	0.00000537408	0.00000000000	0.0000949826
L741	VENTIMIGLIA	Liguria	Imperia	0.000517200703	0.000048321625	0.00003946193	0.00005606883	0.00053239956	0.00006789972	0.00045746756	0.00000000000	0.00004945481
L899	VESSALICO	Liguria	Imperia	0.00001322761	0.000003309603	0.00000366013	0.00000616508	0.00000000000	0.00001194733	0.00000306817	0.00000000000	0.00000681448
L943	VILLA PARALDI	Liguria	Imperia	0.000017311122	0.000004779379	0.00000307167	0.00000635313	0.00000000000	0.00001527651	0.00000539607	0.00000000000	0.00000848496
A261	AMEGLIA	Liguria	La Spezia	0.00001657633	0.00009748705	0.00009267099	0.00007945449	0.00003196163	0.00001014479	0.00000690070	0.00000000000	0.00008117981
A373	ARCOLA	Liguria	La Spezia	0.00001926028	0.00003440625	0.00001508247	0.00001376702	0.00008709844	0.00001820842	0.00001588894	0.00001624930	0.00001584346
A836	BEVERINO	Liguria	La Spezia	0.00005419246	0.00004473863	0.00002887480	0.00004748791	0.00001957728	0.00007433817	0.00002731464	0.00000000000	0.00004044752
A832	BOLANO	Liguria	La Spezia	0.00001374948	0.00008597116	0.000013872551	0.00001134071	0.00007295129	0.0000122239485	0.000010207560	0.00000000000	0.00001376276
A822	BONASOLA	Liguria	La Spezia	0.00004159214	0.00002246911	0.0000176074	0.00003164353	0.00001112081	0.00004128769	0.00000000000	0.000	

Codice censibile	Denominazione	Regione	Provincia	AMMINISTRAZIONE	POLIZIA LOCALE	ISTRUZIONE PUBBLICA	RFI/UTI	TPL	TERRITORIO E A.S.	SOCIALE	ASILI NIDO	COMPLESSIVO
D655	FOLLO	Liguria	La Spezia	0,000116238592	0,000069971048	0,000124951320	0,000029428046	0,000127700771	0,000000000000	0,000074459877	0,000000000000	0,000029428046
D759	FRAIUERA	Liguria	La Spezia	0,0000330281731	0,000018539029	0,000009595696	0,000029530566	0,000000000000	0,000000000000	0,000000000000	0,000000000000	0,000000000000
E463	LA SPEZIA	Liguria	La Spezia	0,001771194465	0,002373598653	0,0032829001070	0,001744645231	0,00376157045	0,0018915578966	0,001923279566	0,001923279566	0,0018915578966
E464	LERICI	Liguria	La Spezia	0,000368692194	0,000273836633	0,000165929811	0,00029233748	0,00012739816	0,00014892434	0,000177449274	0,000177449274	0,000177449274
E560	LEIVANTO	Liguria	La Spezia	0,000161522263	0,000151038245	0,000072867058	0,00016707095	0,0000587427895	0,000067671843	0,000081115173	0,000081115173	0,000161522263
E842	MASSARUA	Liguria	La Spezia	0,0000261458153	0,000010380150	0,000003358572	0,000009851267	0,000000000000	0,0000286335974	0,0000099231668	0,0000099231668	0,0000261458153
F609	MONTEROSSO AL MARE	Liguria	La Spezia	0,000001459184	0,000007726869	0,0000041549645	0,000005049678	0,000000000000	0,000000000000	0,000000000000	0,000000000000	0,000001459184
G413	ORTIGNOVO	Liguria	La Spezia	0,0001448915810	0,000069271910	0,0000181736661	0,000019046675	0,000000000000	0,000028422360	0,000110903648	0,000037956996	0,0001448915810
G684	PIGNONE	Liguria	La Spezia	0,000021485444	0,000008357068	0,000015326487	0,000004573941	0,000000000000	0,000000000000	0,000000000000	0,000000000000	0,000021485444
G825	PORTOFENORE	Liguria	La Spezia	0,0000105818922	0,0000012857485	0,000000000000	0,000003823727	0,000000000000	0,000000000000	0,000000000000	0,000000000000	0,0000105818922
H275	PORTO DEL GOLFO DI SPEZIA	Liguria	La Spezia	0,000007814783	0,0000041188415	0,0000060466843	0,000003794235	0,000000000000	0,000000000000	0,000000000000	0,000000000000	0,000007814783
H304	ROMAGGIORE	Liguria	La Spezia	0,0000037978966	0,0000049831634	0,000002888896	0,0000049025011	0,000001678908	0,000005934662	0,000001785216	0,000001785216	0,0000037978966
H401	ROCCHETTA DI VIARA	Liguria	La Spezia	0,0000027858051	0,0000010571023	0,000000000000	0,00000297427	0,000000000000	0,000000000000	0,000000000000	0,000000000000	0,0000027858051
B83	SANTO STEFANO DI MAGRA	Liguria	La Spezia	0,000073987542	0,000015452192	0,0000185881882	0,0000130783327	0,0000189676977	0,000142392117	0,000128266466	0,000128266466	0,000073987542
H449	SARZANA	Liguria	La Spezia	0,000458498420	0,000046377955	0,000033981960	0,00047702029	0,00049707257	0,000461992460	0,000382391484	0,000382391484	0,000458498420
E070	SESTA GODANO	Liguria	La Spezia	0,0000047438695	0,0000021153764	0,0000029153764	0,0000019884545	0,000001742037	0,0000062412571	0,0000018584835	0,000000000000	0,0000047438695
L881	VARESE LEJURE	Liguria	La Spezia	0,000007165620	0,0000038143500	0,0000024916797	0,000002732153	0,000000000000	0,000000000000	0,000000000000	0,000000000000	0,000007165620
L774	VEZZANO LIGURE	Liguria	La Spezia	0,0000035987821	0,0000035276958	0,000000000000	0,0000037902322	0,000000000000	0,000000000000	0,000000000000	0,000000000000	0,0000035987821
M177	ZIGNAGO	Liguria	La Spezia	0,0000021038889	0,0000036179290	0,000012651288	0,000040386622	0,000006251020	0,000000000000	0,000103240283	0,000000000000	0,000021038889
A122	ALASSIO	Liguria	La Spezia	0,0000376138974	0,0000380100952	0,0000165930761	0,000004429384	0,00000723052	0,0000024803004	0,000005815230	0,000000000000	0,0000376138974
A145	ALBENSA	Liguria	La Spezia	0,0000510030657	0,0000421177174	0,0000330721177	0,000474807534	0,0000207520800	0,0000433746871	0,000000000000	0,000000000000	0,0000510030657
A165	ALBESSOLA SUPERIORE	Liguria	La Spezia	0,0000128419108	0,0000132017108	0,000000000000	0,000018080763	0,000011680132	0,000017680132	0,00004438746871	0,0000386869588	0,0000128419108
A236	ALTARE	Liguria	La Spezia	0,0000374897842	0,0000388174455	0,0000388174455	0,0000388174455	0,000000000000	0,000000000000	0,000000000000	0,000000000000	0,0000374897842
A278	ANDORA	Liguria	La Spezia	0,0000259690567	0,000169799285	0,000114286757	0,000084851915	0,00008516308	0,0000180151135	0,0000119141022	0,000000000000	0,0000259690567
A422	ARVASCO	Liguria	La Spezia	0,0000077859458	0,0000066591168	0,000000000000	0,000000000000	0,000000000000	0,000000000000	0,000000000000	0,000000000000	0,0000077859458
A693	BALLESTRINO	Liguria	La Spezia	0,0000018918760	0,0000066578168	0,000000000000	0,000007428235	0,000000000000	0,000000000000	0,000000000000	0,000000000000	0,0000018918760
A677	BARDINEIO	Liguria	La Spezia	0,0000028078508	0,0000010947669	0,000003898820	0,000000000000	0,000000000000	0,000000000000	0,000000000000	0,000000000000	0,0000028078508
A786	BERGEGLI	Liguria	La Spezia	0,0000038286853	0,0000048541911	0,0000021200185	0,0000059739800	0,0000011807953	0,0000013724889	0,000000000000	0,000000000000	0,0000038286853
A831	BOISSANO	Liguria	La Spezia	0,0000020592805	0,0000026359246	0,000000000000	0,0000023268812	0,0000022306148	0,0000037904942	0,000000000000	0,000000000000	0,0000020592805
A999	BORGHETTO SANTO SPIRITO	Liguria	La Spezia	0,0000157221811	0,0000018991815	0,000000000000	0,000006582787	0,0000041472105	0,00000110068152	0,000000000000	0,000000000000	0,0000157221811
B005	BORGIO VEREZZI	Liguria	La Spezia	0,0000079965958	0,0000060951226	0,0000028637045	0,0000072951127	0,000000000000	0,000000000000	0,000000000000	0,000000000000	0,0000079965958
B048	BORMIDA	Liguria	La Spezia	0,0000170769589	0,000004671144	0,0000056781314	0,000006582645	0,000000000000	0,000000000000	0,000000000000	0,000000000000	0,0000170769589
B389	CAIRO MONTENOTTE	Liguria	La Spezia	0,0000282062030	0,0000199205804	0,0000199205804	0,0000188124774	0,0000110463904	0,000000000000	0,000000000000	0,000000000000	0,0000282062030
B409	CALICE LIGURE	Liguria	La Spezia	0,0000041813244	0,0000118242	0,0000024460654	0,0000019870260	0,00001953207	0,000000000000	0,000000000000	0,000000000000	0,0000041813244
B746	CALZANO	Liguria	La Spezia	0,0000051059842	0,0000030228262	0,0000030228262	0,0000021875073	0,0000051686883	0,0000020864334	0,000000000000	0,000000000000	0,0000051059842
B748	CARCARA	Liguria	La Spezia	0,0000115867365	0,0000076831702	0,0000094391582	0,0000040542533	0,000000000000	0,000000000000	0,000000000000	0,000000000000	0,0000115867365
B927	CASANOVA LERRONE	Liguria	La Spezia	0,0000025018213	0,0000008658968	0,0000013152296	0,000000000000	0,000000000000	0,000000000000	0,000000000000	0,000000000000	0,0000025018213
C063	CASTELBIANCO	Liguria	La Spezia	0,000004147128	0,000003320882	0,000000000000	0,000004825037	0,000000000000	0,000000000000	0,000000000000	0,000000000000	0,000004147128
C276	CASTELVECCHIO DI ROCCA BARBERA	Liguria	La Spezia	0,000012321034	0,0000022558930	0,000001362911	0,000003381773	0,000000000000	0,000000000000	0,000000000000	0,000000000000	0,000012321034
C443	CELLE LIGURE	Liguria	La Spezia	0,0000138864458	0,0000113442875	0,000007564231	0,00000129119721	0,000000000000	0,000000000000	0,000000000000	0,000000000000	0,0000138864458
C463	CEGLIO	Liguria	La Spezia	0,0000077374875	0,000004832428	0,000007186685	0,0000048364839	0,0000038143871	0,000000000000	0,000000000000	0,000000000000	0,0000077374875
C510	GERALDO	Liguria	La Spezia	0,00017487729	0,000025503241	0,000000000000	0,000075921568	0,0000141924934	0,000000000000	0,000000000000	0,000000000000	0,00017487729
C729	CISANO SULLA NEVA	Liguria	La Spezia	0,000045859309	0,000027932415	0,000000000000	0,0000345974697	0,0000444213946	0,000000000000	0,000000000000	0,000000000000	0,000045859309
D505	COSSERIA	Liguria	La Spezia	0,000037473864	0,000013163297	0,0000037107947	0,000015629156	0,000014488653	0,000000000000	0,000000000000	0,000000000000	0,000037473864
D264	DEGO	Liguria	La Spezia	0,00006697860	0,000027688134	0,000033589846	0,000028469287	0,000018801770	0,000000000000	0,000000000000	0,000000000000	0,00006697860
D24	ERLI	Liguria	La Spezia	0,000013286881	0,000002500891	0,000000000000	0,0000048036867	0,000000000000	0,000000000000	0,000000000000	0,000000000000	0,000013286881
D600	FINALE LIGURE	Liguria	La Spezia	0,000000000000	0,000002316122	0,000000000000	0,000000000000	0,000000000000	0,000000000000	0,000000000000	0,000000000000	0,000000000000
D827	GALENDA	Liguria	La Spezia	0,0000037745889	0,0000036221986	0,00000167452771	0,000000000000	0,000000000000	0,000000000000	0,000000000000	0,000000000000	0,0000037745889
E694	GIUSTINCE	Liguria	La Spezia	0,000003912748	0,0000017054415	0,000000000000	0,0000028940466	0,000000000000	0,000000000000	0,000000000000	0,000000000000	0,000003912748
E696	GIUVALLA	Liguria	La Spezia	0,000002286588	0,0000011934471	0,000000000000	0,000001431123	0,000000000000	0,000000000000	0,000000000000	0,000000000000	0,000002286588
E814	LAIGUAGLIA	Liguria	La Spezia	0,00000804701	0,000000526759	0,000000000000	0,000000000000	0,000000000000	0,000000000000	0,000000000000	0,000000000000	0,00000804701
E832	LOANO	Liguria	La Spezia	0,000000000000	0,000001041531	0,000000000000	0,000000000000	0,000000000000	0,000000000000	0,000000000000	0,000000000000	0,000000000000
E836	MAGLIANO	Liguria	La Spezia	0,0000431867907	0,000019885850	0,0000177624008	0,00000332818300	0,0000134760898	0,000000000000	0,000000000000	0,000000000000	0,0000431867907
E880	MALLARE	Liguria	La Spezia	0,0000027879505	0,0000009783471	0,0000019386405	0,000002467490	0,000000000000	0,000000000000	0,000000000000	0,000000000000	0,0000027879505
F046	MASSIMINO	Liguria	La Spezia	0,0000033198876	0,000000000000	0,000000000000	0,000000000000	0,000000000000	0,000000000000	0,000000000000	0,000000000000	0,0000033198876
F213	MILLESIMO	Liguria	La Spezia	0,0000009845768	0,000000000000	0,000000000000	0,000000000000	0,000000000000	0,000000000000	0,000000000000	0,000000000000	0,0000009845768
F228	MIOGLIA	Liguria	La Spezia	0,0000078305074	0,0000044598986	0,000000000000	0,000000000000	0,000000000000	0,000000000000	0,000000000000	0,000000000000	0,0000078305074
F313	MURALDO	Liguria	La Spezia	0,0000020295814	0,0000007625260	0,000001574448	0,000000000					

Codice Anagrafe	Denominazione	Regione	Provincia	AMMINISTRAZIONE	POLIZIA LOCALE	ISTRUZIONE PUBBLICA	RIFIUTI	TPL	TERRITORIO E INQUADRAMENTO	SOCIALE	ASILI NIDO	COMPLESSIVO
B392	CALICO	Lombardia	Bergamo	0,000092871989	0,000058470737	0,000099290043	0,000088714020	0,000000000000	0,000048309144746	0,000082152248	0,000030110148	0,0000771004912
B434	CALUSCO D'ADDA	Lombardia	Bergamo	0,00011654601	0,000147101198	0,000071473105	0,000123342020	0,000000000000	0,000146330110266	0,0000443091300	0,000000000000	0,000130029243
B442	CAMERATA	Lombardia	Bergamo	0,000024575779	0,0000492432626	0,0000371251005	0,000067467439	0,000000000000	0,000055931483	0,000055931483	0,000000000000	0,000055931483
B471	CAMERATA CORNELLO	Lombardia	Bergamo	0,000030491999	0,000037572918	0,000021951005	0,000037572918	0,000000000000	0,000030491999	0,000030491999	0,000000000000	0,000030491999
B616	CANICATTI D'ADDA	Lombardia	Bergamo	0,000039197576	0,000036542635	0,000036542635	0,000036542635	0,000000000000	0,000036542635	0,000036542635	0,000000000000	0,000036542635
B661	CAPAZIONE	Lombardia	Bergamo	0,000027817068	0,000010281260	0,000023919857	0,000011694472	0,000000000000	0,000023919857	0,000023919857	0,000000000000	0,000011694472
B703	CAPRIATE SAN GERVASIO	Lombardia	Bergamo	0,000014697979	0,000016112440	0,000012658957	0,000016939668	0,000000000000	0,000014697979	0,000014697979	0,000000000000	0,000014697979
B731	CARAVIAGGIO	Lombardia	Bergamo	0,00001135484	0,000003059454	0,0000070472554	0,000044653976	0,000000000000	0,00001135484	0,00001135484	0,000000000000	0,00001135484
B801	CARRIGNO BERGAMASCO	Lombardia	Bergamo	0,000028945871	0,000023616841	0,000030626775	0,000049041075	0,000000000000	0,000023616841	0,000023616841	0,000000000000	0,000023616841
B803	CARRIGNO DEGLI ANGELI	Lombardia	Bergamo	0,000075819897	0,000047899450	0,000049486197	0,000081958197	0,000000000000	0,000047899450	0,000047899450	0,000000000000	0,000047899450
B854	CASAZZA	Lombardia	Bergamo	0,00002637959	0,000041402021	0,000010273743	0,000035647669	0,000000000000	0,00002637959	0,00002637959	0,000000000000	0,00002637959
B874	GASARZO	Lombardia	Bergamo	0,000068412976	0,000062513936	0,000062513936	0,000063396547	0,000000000000	0,000068412976	0,000068412976	0,000000000000	0,000068412976
B947	CASATELLO	Lombardia	Bergamo	0,00004785380	0,000046837956	0,000039585203	0,000049911750	0,000000000000	0,00004785380	0,00004785380	0,000000000000	0,00004785380
B978	CASATELLO D'ADDA	Lombardia	Bergamo	0,00007433627	0,000044566104	0,000088538359	0,000054444071	0,000000000000	0,00007433627	0,00007433627	0,000000000000	0,00007433627
C007	CASSINELLO	Lombardia	Bergamo	0,00006804886	0,000042918732	0,00004562272	0,000067429762	0,000000000000	0,00006804886	0,00006804886	0,000000000000	0,00006804886
C255	CASTEL-ROZZONE	Lombardia	Bergamo	0,000010544785	0,0000010204843	0,000002045664	0,000002045664	0,000000000000	0,000010544785	0,000010544785	0,000000000000	0,000010544785
C324	CASTELLI CALEPIO	Lombardia	Bergamo	0,000032469577	0,000032469577	0,000051652886	0,000045153366	0,000000000000	0,000032469577	0,000032469577	0,000000000000	0,000032469577
C376	CASTONE DELLA PRESOLANA	Lombardia	Bergamo	0,000171050229	0,000119967371	0,000197368063	0,000158606865	0,000000000000	0,000171050229	0,000171050229	0,000000000000	0,000171050229
C396	CASTRO	Lombardia	Bergamo	0,000012221940	0,0000030158113	0,000062398254	0,000081782164	0,000000000000	0,000012221940	0,000012221940	0,000000000000	0,000012221940
C397	CAVERNAGO	Lombardia	Bergamo	0,000049126693	0,000016254608	0,000028653261	0,000041003770	0,000000000000	0,000049126693	0,000049126693	0,000000000000	0,000049126693
C410	CAZZANO SANT'ANDREA	Lombardia	Bergamo	0,000032816373	0,000017516360	0,000022546359	0,000034376750	0,000000000000	0,000032816373	0,000032816373	0,000000000000	0,000032816373
C456	GENATE SOPRA	Lombardia	Bergamo	0,000047566553	0,000044465946	0,000054766265	0,000024245269	0,000000000000	0,000047566553	0,000047566553	0,000000000000	0,000047566553
C457	GENATE SOTTO	Lombardia	Bergamo	0,000068416847	0,000058504365	0,000088965264	0,000054611729	0,000000000000	0,000068416847	0,000068416847	0,000000000000	0,000068416847
C459	GERETE	Lombardia	Bergamo	0,000039859798	0,000015529659	0,000056593168	0,000039859798	0,000000000000	0,000039859798	0,000039859798	0,000000000000	0,000039859798
C635	CHIGNOLO DI ROSA	Lombardia	Bergamo	0,000057389660	0,000040611344	0,000051797668	0,000031623661	0,000000000000	0,000057389660	0,000057389660	0,000000000000	0,000057389660
C649	CHIZZANO	Lombardia	Bergamo	0,000018019468	0,00007078297	0,000011689879	0,000036304163	0,000000000000	0,000018019468	0,000018019468	0,000000000000	0,000018019468
C728	CISERANO	Lombardia	Bergamo	0,000010433960	0,000007523853	0,000012430699	0,000087817026	0,000000000000	0,000010433960	0,000010433960	0,000000000000	0,000010433960
C730	CISERANO BERGAMASCO	Lombardia	Bergamo	0,000081434667	0,000083379532	0,000010330988	0,000097985618	0,000000000000	0,000081434667	0,000081434667	0,000000000000	0,000081434667
C759	CLIVATE AL PIANO	Lombardia	Bergamo	0,00009826270	0,000053082726	0,000081180549	0,000081468635	0,000000000000	0,00009826270	0,00009826270	0,000000000000	0,00009826270
C800	CLUSONE	Lombardia	Bergamo	0,000187507432	0,000123948921	0,000136686362	0,000150720245	0,000000000000	0,000187507432	0,000187507432	0,000000000000	0,000187507432
C835	COLERE	Lombardia	Bergamo	0,000034737958	0,000016279021	0,000017933521	0,000013733621	0,000000000000	0,000034737958	0,000034737958	0,000000000000	0,000034737958
C844	COLOGNO AL SERIO	Lombardia	Bergamo	0,000018892884	0,0000120396381	0,0000198939276	0,000011327558	0,000000000000	0,000018892884	0,000018892884	0,000000000000	0,000018892884
C810	COLZATE	Lombardia	Bergamo	0,000035780824	0,000021685570	0,000036302686	0,000017997374	0,000000000000	0,000035780824	0,000035780824	0,000000000000	0,000035780824
G837	COMUN NUOVO	Lombardia	Bergamo	0,000015755456	0,0000050565896	0,000038865181	0,000051679877	0,000000000000	0,000015755456	0,000015755456	0,000000000000	0,000015755456
D015	CORNALBA	Lombardia	Bergamo	0,000022558460	0,000008145890	0,000007026371	0,000007026371	0,000000000000	0,000022558460	0,000022558460	0,000000000000	0,000022558460
D016	CORNALBA	Lombardia	Bergamo	0,000016955374	0,0000020287887	0,000003045077	0,00000206445246	0,000000000000	0,000016955374	0,000016955374	0,000000000000	0,000016955374
D066	CORTENUOVA	Lombardia	Bergamo	0,000039858574	0,000022218311	0,0000433250179	0,000028343960	0,000000000000	0,000039858574	0,000039858574	0,000000000000	0,000039858574
D110	COSTA DI MEZZATA	Lombardia	Bergamo	0,000056321636	0,000041618605	0,000084198474	0,000038578167	0,000000000000	0,000056321636	0,000056321636	0,000000000000	0,000056321636
D111	COSTA SERINA	Lombardia	Bergamo	0,000038241715	0,000012059936	0,000032287228	0,000015889797	0,000000000000	0,000038241715	0,000038241715	0,000000000000	0,000038241715
D103	COSTA VALLE IMAGNA	Lombardia	Bergamo	0,000021134678	0,000005940101	0,000063886878	0,00002447357	0,000000000000	0,000021134678	0,000021134678	0,000000000000	0,000021134678
D117	COSTA VOLPINO	Lombardia	Bergamo	0,000017326460	0,000112528346	0,000144676378	0,000115310314	0,000000000000	0,000017326460	0,000017326460	0,000000000000	0,000017326460
D126	COVO	Lombardia	Bergamo	0,000070987368	0,000042463657	0,000085195914	0,000050284946	0,000000000000	0,000070987368	0,000070987368	0,000000000000	0,000070987368
D139	CREMABO	Lombardia	Bergamo	0,000069570128	0,000033987118	0,000082443183	0,000038489233	0,000000000000	0,000069570128	0,000069570128	0,000000000000	0,000069570128
D221	CURNO	Lombardia	Bergamo	0,00017119565	0,000148808038	0,000113378273	0,000105187817	0,000000000000	0,00017119565	0,00017119565	0,000000000000	0,00017119565
D233	CUSO	Lombardia	Bergamo	0,000014686010	0,000028217478	0,000028217474	0,000030388658	0,000000000000	0,000014686010	0,000014686010	0,000000000000	0,000014686010
D245	DALLINE	Lombardia	Bergamo	0,000044684688	0,000078903958	0,000028419948	0,0000380464672	0,000000000000	0,000044684688	0,000044684688	0,000000000000	0,000044684688
D352	DOSSENA	Lombardia	Bergamo	0,000027515233	0,000026129500	0,000017958011	0,000019493330	0,000000000000	0,000027515233	0,000027515233	0,000000000000	0,000027515233
D406	ENTRACIO	Lombardia	Bergamo	0,000021356453	0,0000039654754	0,0000051693781	0,000027295620	0,000000000000	0,000021356453	0,000021356453	0,000000000000	0,000021356453
D411	ENTRACIO	Lombardia	Bergamo	0,000039564702	0,000023000998	0,000027713233	0,000024546664	0,000000000000	0,000039564702	0,000039564702	0,000000000000	0,000039564702
D490	FARA D'ADDA	Lombardia	Bergamo	0,000139729054	0,000079867946	0,000149653017	0,000102228542	0,000000000000	0,000139729054	0,000139729054	0,000000000000	0,000139729054
D491	FARA OLIVANA CON SOLA	Lombardia	Bergamo	0,000027215335	0,000010941256	0,000025316746	0,000018545253	0,000000000000	0,000027215335	0,000027215335	0,000000000000	0,000027215335
D588	FILOGO	Lombardia	Bergamo	0,000056812251	0,000038825116	0,000063496655	0,000039727698	0,000000000000	0,000056812251	0,000056812251	0,000000000000	0,000056812251
D604	FINO DEL MONTE	Lombardia	Bergamo	0,000029058584	0,000010311892	0,000014942071	0,0000205377629	0,000000000000	0,000029058584	0,000029058584	0,000000000000	0,000029058584
D672	FIORENTO AL SERIO	Lombardia	Bergamo	0,000080770731	0,000041542846	0,000056585817	0,000066520118	0,000000000000	0,000080770731	0,000080770731	0,000000000000	0,000080770731
D686	FONANELLA	Lombardia	Bergamo	0,000079493440	0,0							

Codice Cantale	Denominazione	Regione	Provincia	AMMINISTRAZIONE	POLIZIA LOCALE	ISTRUZIONE PUBBLICA	REFUGI	TPL	TERRITORIO E VALORI	SOCIALE	ASILI NIDO	COMPLESSIVO
D862	GAZZANIA	Lombardia	Bergamo	0.0000100203050	0.000077146496	0.000030472251	0.000067116222	0.0000000000000	0.0000000000000	0.0000000000000	0.0000000000000	0.0000000000000
D92	GHISALBA	Lombardia	Bergamo	0.000077963860	0.000067756033	0.000048371044	0.000043430000	0.0000000000000	0.0000000000000	0.0000000000000	0.0000000000000	0.0000000000000
E106	GORLAGO	Lombardia	Bergamo	0.000092575769	0.000083415033	0.000082291451	0.000062291451	0.0000000000000	0.0000000000000	0.0000000000000	0.0000000000000	0.0000000000000
E103	GORLE	Lombardia	Bergamo	0.000133811176	0.000091188176	0.000115616804	0.000115616804	0.0000000000000	0.0000000000000	0.0000000000000	0.0000000000000	0.0000000000000
E108	GORNIO	Lombardia	Bergamo	0.000039696978	0.000018412653	0.000045466293	0.000018716101	0.0000000000000	0.0000000000000	0.0000000000000	0.0000000000000	0.0000000000000
E148	GROSSOBELLO	Lombardia	Bergamo	0.000122362625	0.000105918000	0.000026362625	0.000096655356	0.0000000000000	0.000134649735	0.0000000000000	0.0000000000000	0.0000000000000
E189	GRONO	Lombardia	Bergamo	0.000041614663	0.000075286111	0.000026716723	0.000022656576	0.0000000000000	0.000036811271	0.0000000000000	0.0000000000000	0.0000000000000
E192	GRONELLO DEL MONTE	Lombardia	Bergamo	0.000010629277	0.000010629277	0.000013965880	0.000017878190	0.0000000000000	0.0000138000055	0.000014607442	0.0000000000000	0.000017007938
E219	ISSO	Lombardia	Bergamo	0.000042033085	0.000098948772	0.000015694320	0.0000178190	0.0000000000000	0.0000138000055	0.000014607442	0.0000000000000	0.000017007938
E533	ISSO DI FONDRÀ	Lombardia	Bergamo	0.000042033085	0.000098948772	0.000015694320	0.0000178190	0.0000000000000	0.0000138000055	0.000014607442	0.0000000000000	0.000017007938
E570	ISSO DI PONTARA	Lombardia	Bergamo	0.000018203872	0.000006131547	0.000007457033	0.000005907857	0.0000000000000	0.0000178989636	0.000007879082	0.0000000000000	0.000002264856
E522	LALLO	Lombardia	Bergamo	0.00007332780	0.000064851996	0.000024816799	0.000014156296	0.0000000000000	0.0000178989636	0.000007879082	0.0000000000000	0.000002264856
E409	LEFFE	Lombardia	Bergamo	0.000090658635	0.000048091521	0.000025484979	0.0000178989636	0.0000000000000	0.00007443051	0.0000060320090	0.0000000000000	0.000003844949
E524	LENA	Lombardia	Bergamo	0.000021424941	0.0000606943277	0.000013141182	0.000011826228	0.0000000000000	0.00007420052	0.000014990377	0.0000000000000	0.000003844949
E622	LEVATE	Lombardia	Bergamo	0.000065869649	0.000049388986	0.000044766274	0.000005565371	0.0000000000000	0.00001837164	0.000004992464	0.0000000000000	0.000013872422
E640	LOCATELLO	Lombardia	Bergamo	0.0000202659237	0.00007014031	0.000012193530	0.000007019005	0.0000000000000	0.000058760750	0.000004635856	0.0000000000000	0.000050588197
E704	LOVERE	Lombardia	Bergamo	0.000129103688	0.000018059104	0.0000398474156	0.000085122209	0.0000000000000	0.000120198304	0.000010250202	0.0000000000000	0.000019380126
E751	LURANO	Lombardia	Bergamo	0.000049155189	0.000031863312	0.000079343529	0.00004142770	0.0000000000000	0.000046038306	0.00003482824	0.0000000000000	0.000047592111
E770	LUZZANA	Lombardia	Bergamo	0.00002255901	0.000011578071	0.000016630555	0.000010409111	0.0000000000000	0.000020668007	0.000010390417	0.0000000000000	0.00001442812
E794	MADONE	Lombardia	Bergamo	0.000068079392	0.000054091370	0.00001133651	0.000050807737	0.0000000000000	0.000069846505	0.000055422689	0.0000000000000	0.000056099403
E801	MAPELLO	Lombardia	Bergamo	0.000118811139	0.000077428210	0.000012743918	0.000091648671	0.0000000000000	0.000120719807	0.000089895171	0.0000000000000	0.000010028420
E897	MARTINENGO	Lombardia	Bergamo	0.000179483988	0.000136056116	0.000016508659	0.000015217003	0.0000000000000	0.000153456372	0.000089895171	0.0000000000000	0.000010028420
F885	MEZZAGO	Lombardia	Bergamo	0.000048630945	0.000035375660	0.000023374441	0.000046756432	0.0000000000000	0.000153456372	0.000089895171	0.0000000000000	0.000010028420
F168	MEZZALO	Lombardia	Bergamo	0.00014676973	0.000032206136	0.000028266530	0.00004566989	0.0000000000000	0.00012821530	0.000028021405	0.0000000000000	0.000034321254
F243	MISAGO DI GERA D'ADDA	Lombardia	Bergamo	0.000056815675	0.000034655678	0.0000309397034	0.000039397034	0.0000000000000	0.00004566989	0.000028021405	0.0000000000000	0.000034321254
F276	MO' DE GALVI	Lombardia	Bergamo	0.000012129084	0.000001857202	0.000035352668	0.000039397034	0.0000000000000	0.00004566989	0.000028021405	0.0000000000000	0.000034321254
F285	MONTELEONE DEL CASTELLO	Lombardia	Bergamo	0.000047622111	0.000027243976	0.000012743918	0.000039397034	0.0000000000000	0.000039397034	0.000039397034	0.0000000000000	0.000039397034
F427	MONTELEONE DEL CASTELLO	Lombardia	Bergamo	0.000047622111	0.000027243976	0.000012743918	0.000039397034	0.0000000000000	0.000039397034	0.000039397034	0.0000000000000	0.000039397034
F430	MONTELEONE DEL CASTELLO	Lombardia	Bergamo	0.000047622111	0.000027243976	0.000012743918	0.000039397034	0.0000000000000	0.000039397034	0.000039397034	0.0000000000000	0.000039397034
F720	MORENIGO AL SERIO	Lombardia	Bergamo	0.00004241908	0.000033219280	0.000033219280	0.000033219280	0.0000000000000	0.00004241908	0.000033219280	0.0000000000000	0.00004241908
F738	MORENIGO AL SERIO	Lombardia	Bergamo	0.00004241908	0.000033219280	0.000033219280	0.000033219280	0.0000000000000	0.00004241908	0.000033219280	0.0000000000000	0.00004241908
F761	MORENIGO AL SERIO	Lombardia	Bergamo	0.00004241908	0.000033219280	0.000033219280	0.000033219280	0.0000000000000	0.00004241908	0.000033219280	0.0000000000000	0.00004241908
F786	MOZZANICA	Lombardia	Bergamo	0.00009697446	0.00005392929	0.00005797810	0.00009697446	0.0000000000000	0.00009697446	0.00005392929	0.0000000000000	0.00009697446
F961	MOZZANICA	Lombardia	Bergamo	0.00013665103	0.00005969611	0.0000686511	0.00009697446	0.0000000000000	0.00013665103	0.00005969611	0.0000000000000	0.00013665103
F864	NEMBRO	Lombardia	Bergamo	0.00021080190	0.0000163189763	0.0000163189763	0.0000163189763	0.0000000000000	0.00021080190	0.0000163189763	0.0000000000000	0.00021080190
G49	OLMO AL BREMO	Lombardia	Bergamo	0.00006839952	0.00006839952	0.00006839952	0.00006839952	0.0000000000000	0.00006839952	0.00006839952	0.0000000000000	0.00006839952
G950	OLTRE IL COLLE	Lombardia	Bergamo	0.000049864801	0.00001272326	0.00001272326	0.00001272326	0.0000000000000	0.000049864801	0.00001272326	0.0000000000000	0.000049864801
G954	OLTRE IL COLLE	Lombardia	Bergamo	0.000049864801	0.00001272326	0.00001272326	0.00001272326	0.0000000000000	0.000049864801	0.00001272326	0.0000000000000	0.000049864801
G954	OLTRE IL COLLE	Lombardia	Bergamo	0.000049864801	0.00001272326	0.00001272326	0.00001272326	0.0000000000000	0.000049864801	0.00001272326	0.0000000000000	0.000049864801
G954	OLTRE IL COLLE	Lombardia	Bergamo	0.000049864801	0.00001272326	0.00001272326	0.00001272326	0.0000000000000	0.000049864801	0.00001272326	0.0000000000000	0.000049864801
G954	OLTRE IL COLLE	Lombardia	Bergamo	0.000049864801	0.00001272326	0.00001272326	0.00001272326	0.0000000000000	0.000049864801	0.00001272326	0.0000000000000	0.000049864801
G954	OLTRE IL COLLE	Lombardia	Bergamo	0.000049864801	0.00001272326	0.00001272326	0.00001272326	0.0000000000000	0.000049864801	0.00001272326	0.0000000000000	0.000049864801
G954	OLTRE IL COLLE	Lombardia	Bergamo	0.000049864801	0.00001272326	0.00001272326	0.00001272326	0.0000000000000	0.000049864801	0.00001272326	0.0000000000000	0.000049864801
G954	OLTRE IL COLLE	Lombardia	Bergamo	0.000049864801	0.00001272326	0.00001272326	0.00001272326	0.0000000000000	0.000049864801	0.00001272326	0.0000000000000	0.000049864801
G954	OLTRE IL COLLE	Lombardia	Bergamo	0.000049864801	0.00001272326	0.00001272326	0.00001272326	0.0000000000000	0.000049864801	0.00001272326	0.0000000000000	0.000049864801
G954	OLTRE IL COLLE	Lombardia	Bergamo	0.000049864801	0.00001272326	0.00001272326	0.00001272326	0.0000000000000	0.000049864801	0.00001272326	0.0000000000000	0.000049864801
G954	OLTRE IL COLLE	Lombardia	Bergamo	0.000049864801	0.00001272326	0.00001272326	0.00001272326	0.0000000000000	0.000049864801	0.00001272326	0.0000000000000	0.000049864801
G954	OLTRE IL COLLE	Lombardia	Bergamo	0.000049864801	0.00001272326	0.00001272326	0.00001272326	0.0000000000000	0.000049864801	0.00001272326	0.0000000000000	0.000049864801
G954	OLTRE IL COLLE	Lombardia	Bergamo	0.000049864801	0.00001272326	0.00001272326	0.00001272326	0.0000000000000	0.000049864801	0.00001272326	0.0000000000000	0.000049864801
G954	OLTRE IL COLLE	Lombardia	Bergamo	0.000049864801	0.00001272326	0.00001272326	0.00001272326	0.0000000000000	0.000049864801	0.00001272326	0.0000000000000	0.000049864801
G954	OLTRE IL COLLE	Lombardia	Bergamo	0.000049864801	0.00001272326	0.00001272326	0.00001272326	0.0000000000000	0.000049864801	0.00001272326	0.0000000000000	0.000049864801
G954	OLTRE IL COLLE	Lombardia	Bergamo	0.000049864801	0.00001272326	0.00001272326	0.00001272326	0.0000000000000	0.000049864801	0.00001272326	0.0000000000000	0.000049864801
G954	OLTRE IL COLLE	Lombardia	Bergamo	0.000049864801	0.00001272326	0.00001272326	0.00001272326	0.0000000000000	0.000049864801	0.00001272326	0.0000000000000	0.000049864801
G954	OLTRE IL COLLE	Lombardia	Bergamo	0.000049864801	0.00001272326	0.00001272326	0.00001272326	0.0000000000000	0.000049864801	0.00001272326	0.0000000000000	0.000049864801
G954	OLTRE IL COLLE	Lombardia	B									

Table with 13 columns: Codice Cassella, Denominazione, Regione, Provincia, AMMINISTRAZIONE, POLIZIA LOCALE, ISTRUZIONE PUBBLICA, RIFIUTI, TPL, TERRITORIO E SPAZIO, SOCIALE, ASILI NIDO, COMPLESSIVO. Rows include municipalities like Ranica, Ranzano, Rivaldi Soglio, Rogno, Romano di Lombardia, Roncole, Roncole Verdi, Rotte, Rovetta, San Paolo d'Argon, San Pellegrino Terme, Sant'Antonio Terme, Santa Brigida, Sarnico, Scanzorosciate, Schilpario, Sedrina, Selvino, Seriate, Soltogolina, Soltà, Sona, Sona Gazzo, Soriano, Sottolunghe, Sovere, Spino, Spino, Stezzano, Strozzano, Suizo, Taivernola Bergamasca, Telgate, Terno D'Isola, Torre Baldone, Torre Pallavicina, Trescore Balneario, Treviglio, Ubiale, Valdagno, Val Brembilla, Valdionisio, Valerico, Valle, Valnegrà, Valtorta, Veduggio, Verdelino, Verello, Vertova, Viadanca, Viadanca San Martino, Vigolo, Villa Dadda, Villa Dalmè, Villa D'Osna, Villa di Serio, Villoso, Villonore di Scave, Zandobbio, Zanica.

Codice censile	Denominazione	Regione	Provincia	AMMINISTRAZIONE	POLIZIA LOCALE	ISTRUZIONE PUBBLICA	REFUGI	TPL	TERRITORIO E VALORI	SOCIALE	ASILI NIDO	COMPLESSIVO
D270	DELLO	Lombardia	Brescia	0,00008725759	0,00004349489	0,00013420563	0,00007121996	0,00000000000	0,00000000000	0,00013072042	0,00000000000	0,00008106764
D824	DESENZANO DEL GARDA	Lombardia	Brescia	0,00004529656	0,00005347229	0,00004847629	0,00002869182	0,00002984043	0,00002203976	0,00001353907	0,00000000000	0,0000025051963
D931	EDOLO	Lombardia	Brescia	0,00001449421	0,00008225046	0,00001548941	0,00007382312	0,00000000000	0,00000000000	0,00002749114	0,00000000000	0,0000065215667
D421	EDESIO	Lombardia	Brescia	0,00018145941	0,00016651974	0,00015089966	0,00016101192	0,00000000000	0,00000000000	0,00001366542	0,00000000000	0,0000065831437
D544	ESINE	Lombardia	Brescia	0,00000082634	0,00000686264	0,00000766610	0,00000096454	0,00000000000	0,00000000000	0,00000662076	0,00000000000	0,0000080000000
D770	FIÈSSE	Lombardia	Brescia	0,00002327193	0,00002279307	0,00002279307	0,00002486295	0,00000000000	0,00000000000	0,00000000000	0,00000000000	0,0000080000000
D634	FLETO	Lombardia	Brescia	0,00000171966	0,00001516964	0,00001626122	0,00000693813	0,00000000000	0,00000000000	0,00000000000	0,00000000000	0,0000000000000
D891	GAMBARA	Lombardia	Brescia	0,00000713059	0,00000502916	0,00000297051	0,00000693813	0,00000000000	0,00000000000	0,00000000000	0,00000000000	0,0000000000000
D877	GARDONE RIVIERA	Lombardia	Brescia	0,00000168189	0,00000810549	0,00000297051	0,00000693813	0,00000000000	0,00000000000	0,00000000000	0,00000000000	0,0000000000000
D894	GARDONE VAL TROMPIA	Lombardia	Brescia	0,00000209148	0,00000715222	0,00000389378	0,00000326152	0,00000000000	0,00000000000	0,00000000000	0,00000000000	0,0000000000000
D924	GARGANO	Lombardia	Brescia	0,00000313859	0,00000070297	0,00000326152	0,00000686591	0,00000000000	0,00000000000	0,00000000000	0,00000000000	0,0000000000000
D840	GAVARDO	Lombardia	Brescia	0,00000208279	0,00000168416	0,00000170248	0,00000232623	0,00000000000	0,00000000000	0,00000223766	0,00000000000	0,0000169846332
D999	GHEDI	Lombardia	Brescia	0,00000321187	0,00002486728	0,00000030613	0,00000250430	0,00000000000	0,00000000000	0,00000754413	0,00000000000	0,0000034839900
E010	GIANICO	Lombardia	Brescia	0,00000452387	0,00000026941	0,00000086280	0,00000282097	0,00000000000	0,00000000000	0,00000000000	0,00000000000	0,0000000000000
E116	GOTTOLINGO	Lombardia	Brescia	0,00000398210	0,00000088238	0,00000088238	0,00000415487	0,00000000000	0,00000000000	0,00000000000	0,00000000000	0,0000000000000
E271	GUSSAGO	Lombardia	Brescia	0,00000031165	0,00000197355	0,00000282562	0,00000387409	0,00000000000	0,00000000000	0,00000000000	0,00000000000	0,0000073512281
E280	IDRO	Lombardia	Brescia	0,00000532942	0,00000404521	0,00000046416	0,00000528634	0,00000296795	0,00000000000	0,00000372486	0,00000000000	0,0000000000000
E325	INCUDINE	Lombardia	Brescia	0,00000170197	0,00000051967	0,00000072308	0,00000048195	0,00000000000	0,00000000000	0,00000000000	0,00000000000	0,0000000000000
E326	IRMA	Lombardia	Brescia	0,00000094885	0,00000013754	0,00000024593	0,00000033037	0,00000000000	0,00000000000	0,00000000000	0,00000000000	0,0000000000000
E333	ISEO	Lombardia	Brescia	0,00002283574	0,00002281793	0,00001830282	0,00000200445	0,00000000000	0,00000000000	0,00000743842	0,00000000000	0,0000000000000
E384	ISORELLA	Lombardia	Brescia	0,00000709432	0,00000155548	0,00000572935	0,00000881209	0,00000000000	0,00000000000	0,00000000000	0,00000000000	0,0000000000000
E497	LA VENONE	Lombardia	Brescia	0,00000226126	0,00000370969	0,00000091813	0,00000062653	0,00000000000	0,00000000000	0,00000000000	0,00000000000	0,0000000000000
E526	LENO	Lombardia	Brescia	0,00002434032	0,00000201622	0,00000033599	0,00000193947	0,00000000000	0,00000000000	0,00000000000	0,00000000000	0,0000000000000
E596	LIMONE SULLI GARDA	Lombardia	Brescia	0,00000105940	0,00000094039	0,00000084463	0,00000127075	0,00000000000	0,00000000000	0,00000000000	0,00000000000	0,0000000000000
E652	LORINO	Lombardia	Brescia	0,00000376030	0,00000189509	0,00000344916	0,00000328524	0,00000000000	0,00000000000	0,00000000000	0,00000000000	0,0000000000000
E654	LOGRATO	Lombardia	Brescia	0,00000686240	0,00000379536	0,00000689721	0,00000483473	0,00000000000	0,00000000000	0,00000000000	0,00000000000	0,0000000000000
M32	LONATO DEL GARDA	Lombardia	Brescia	0,00000187457	0,00000286133	0,00000286133	0,00000286133	0,00000000000	0,00000000000	0,00000000000	0,00000000000	0,0000000000000
E673	LONIGHERA	Lombardia	Brescia	0,00000197583	0,00000068628	0,00000082296	0,00000094526	0,00000000000	0,00000000000	0,00000000000	0,00000000000	0,0000000000000
E686	LOSINE	Lombardia	Brescia	0,00000170794	0,00000010696	0,00000010696	0,00000010696	0,00000000000	0,00000000000	0,00000000000	0,00000000000	0,0000000000000
E708	LOZIO	Lombardia	Brescia	0,00000226944	0,00000035201	0,00000085412	0,00000087228	0,00000000000	0,00000000000	0,00000000000	0,00000000000	0,0000000000000
E738	LUMEZZANE	Lombardia	Brescia	0,00000078538	0,00000271141	0,00000018943	0,00000243492	0,00000000000	0,00000000000	0,00000000000	0,00000000000	0,0000000000000
E787	MAGGIO	Lombardia	Brescia	0,00000304412	0,00000208277	0,00000036799	0,00000241651	0,00000000000	0,00000000000	0,00000000000	0,00000000000	0,0000000000000
E800	MAGNANO	Lombardia	Brescia	0,00000155960	0,00000019484	0,00000013474	0,00000033290	0,00000000000	0,00000000000	0,00000000000	0,00000000000	0,0000000000000
E841	MAIRANO	Lombardia	Brescia	0,00000088917	0,00000036866	0,00000116746	0,00000044637	0,00000000000	0,00000000000	0,00000000000	0,00000000000	0,0000000000000
E851	MALLEGRO	Lombardia	Brescia	0,00000427158	0,00000202932	0,00000029087	0,00000242979	0,00000000000	0,00000000000	0,00000000000	0,00000000000	0,0000000000000
E865	MALONNO	Lombardia	Brescia	0,00000725102	0,00000030358	0,00000031846	0,00000428734	0,00000000000	0,00000000000	0,00000000000	0,00000000000	0,0000000000000
E883	MANERBA DEL GARDA	Lombardia	Brescia	0,00000153820	0,00000451151	0,00000016317	0,00000242329	0,00000000000	0,00000000000	0,00000000000	0,00000000000	0,0000000000000
E884	MANERBIO	Lombardia	Brescia	0,00002425087	0,00000165309	0,00000207235	0,00000256864	0,00000000000	0,00000000000	0,00000000000	0,00000000000	0,0000000000000
E928	MARCHEBIO	Lombardia	Brescia	0,00000179978	0,00000440613	0,00000084392	0,00000052637	0,00000000000	0,00000000000	0,00000000000	0,00000000000	0,0000000000000
E961	MARMENTINO	Lombardia	Brescia	0,00000210442	0,00000088218	0,00000181391	0,00000096290	0,00000000000	0,00000000000	0,00000000000	0,00000000000	0,0000000000000
E967	MARONE	Lombardia	Brescia	0,00000665941	0,00000502272	0,00000040200	0,00000096290	0,00000000000	0,00000000000	0,00000000000	0,00000000000	0,0000000000000
F063	MAZZANO	Lombardia	Brescia	0,00000031625	0,00000071203	0,00000011009	0,00000482892	0,00000000000	0,00000000000	0,00000000000	0,00000000000	0,0000000000000
F216	MILZANO	Lombardia	Brescia	0,00000343781	0,00000190045	0,00000451318	0,00000245037	0,00000000000	0,00000000000	0,00000000000	0,00000000000	0,0000000000000
F373	MONIGA DEL GARDA	Lombardia	Brescia	0,00000725507	0,00000133585	0,00000417854	0,00000058047	0,00000000000	0,00000000000	0,00000000000	0,00000000000	0,0000000000000
F375	MONINO	Lombardia	Brescia	0,00000248120	0,00000113394	0,00000125570	0,00000085074	0,00000000000	0,00000000000	0,00000000000	0,00000000000	0,0000000000000
F532	MONTE ISOLA	Lombardia	Brescia	0,00000441536	0,00000372769	0,00000326806	0,00000683264	0,00000000000	0,00000000000	0,00000000000	0,00000000000	0,0000000000000
F572	MONTICELLI BRUSATI	Lombardia	Brescia	0,00000774867	0,00000464601	0,00000852815	0,00000891129	0,00000000000	0,00000000000	0,00000000000	0,00000000000	0,0000000000000
F471	MONTICHIARI	Lombardia	Brescia	0,00004380527	0,00000392512	0,00000154294	0,00000112763	0,00000000000	0,00000000000	0,00000000000	0,00000000000	0,0000000000000
F480	MONTIRONE	Lombardia	Brescia	0,00000971045	0,00000055821	0,00000095694	0,00000873528	0,00000000000	0,00000000000	0,00000000000	0,00000000000	0,0000000000000
F486	MUPRA	Lombardia	Brescia	0,00000212840	0,00000168920	0,00000248784	0,00000097016	0,00000000000	0,00000000000	0,00000000000	0,00000000000	0,0000000000000
F490	MURTO	Lombardia	Brescia	0,00000501764	0,00000069199	0,00000000203	0,00000040796	0,00000000000	0,00000000000	0,00000000000	0,00000000000	0,0000000000000
F851	NAVE	Lombardia	Brescia	0,00000190058	0,00000232022	0,00000156393	0,00000167378	0,00000000000	0,00000000000	0,00000000000	0,00000000000	0,0000000000000
F884	NAVOLO	Lombardia	Brescia	0,00000439880	0,00000206037	0,00000038549	0,00000238379	0,00000000000	0,00000000000	0,00000000000	0,00000000000	0,0000000000000
F889	NUVOLENTO	Lombardia	Brescia	0,00000098811	0,00000049171	0,00000051109	0,00000055088	0,00000000000	0,00000000000	0,00000000000	0,00000000000	0,0000000000000
F990	NUVOLERA	Lombardia	Brescia	0,00000084346	0,00000039540	0,00000169370	0,00000084875	0,00000000000	0,00000000000	0,00000000000	0,00000000000	0,0000000000000
G001	ODOLO	Lombardia	Brescia	0,00000411828	0,00000023983	0,00000253712	0,00000246746	0,00000000000	0,00000000000	0,00000000000	0,00000000000	0,0000000000000
G006	OFFLAGA	Lombardia	Brescia	0,00000237973	0,00000042379	0,00000088478	0,00000062431	0,00000000000	0,00000000000	0,00000000000	0,00000000000	0,0000000000000
G061	OME	Lombardia	Brescia	0,00000036527	0,00000044403	0,00000050367	0,00000028430	0,00000000000	0,00000000000	0,00000000000	0,00000000000	0,0000000000000
G074	ONCO SAN PIETRO	Lombardia	Brescia	0,00000023871	0,00000003401	0,00000014638	0,00000009461	0,00000000000	0,00000000000	0,00000000000	0,00000000000	0,0000000000000
G149	ORZINUOVI	Lombardia	Brescia	0,00000238675	0,00000084708	0,00000070203	0,00000058282	0,00000000000	0,00000000000	0,00000000000	0,00000000000	0,0000000000000
G150	OSVIATE	Lombardia	Brescia	0,00000047888	0,00000035201	0,00000035201	0,00000035201	0,00000000000	0,00000000000	0,00000000000	0,00000000000	

Codice Stipendio	Denominazione	Regione	Provincia	AMMINISTRAZIONE	POLIZIA LOCALE	ISTRUZIONE PUBBLICA	REFIUTI	TPL	TERRITORIO E MONTAGNA	SOCIALE	ASILI NIDO	COMPLESSIVO
B18	VELLA DOGLIO	Lombardia	Brescia	0,000525917637	0,000028488439	0,000048107205	0,00025917637	0,000000000000	0,000645028974	0,000022154090	0,000000000000	0,000036800337
B19	VIZZA CARCINA	Lombardia	Brescia	0,000187231902	0,000013155210	0,000020230403	0,000155451403	0,000000000000	0,00016450547	0,000012870968	0,000000000000	0,000166932923
UB3	VILLACHARA	Lombardia	Brescia	0,000031869649	0,0000359174	0,000029066514	0,00002965114	0,000000000000	0,00024243672	0,000000000000	0,000000000000	0,000023297727
UB6	VILLANUOVA SUL CLUSI	Lombardia	Brescia	0,00010897464	0,000037491842	0,00019703922	0,00087853484	0,000000000000	0,000021691248	0,000000000000	0,000000000000	0,000000000000
M65	VIGONE	Lombardia	Brescia	0,000031854292	0,000037578560	0,000019306300	0,00015193138	0,000000000000	0,000033565921	0,000010735648	0,000000000000	0,000017007652
M70	VISNO	Lombardia	Brescia	0,000037857300	0,000028739865	0,000035735265	0,000035735265	0,000000000000	0,000029596256	0,000029596256	0,000000000000	0,000038889747
M74	VISORANO	Lombardia	Brescia	0,000001959998	0,000001959998	0,000013146537	0,000001959998	0,000000000000	0,000040498638	0,000014268516	0,000000000000	0,000014894688
M78	ZONE	Lombardia	Brescia	0,000031769887	0,000014779311	0,000009944795	0,000000000000	0,000000000000	0,000033191205	0,000014268516	0,000000000000	0,000021059122
A143	ALBELLIA	Lombardia	Como	0,000117193333	0,000017193333	0,000011606728	0,000000000000	0,000000000000	0,000115175793	0,00001022166674	0,000000000000	0,000009589720
A153	ALBESE CON CASSANO	Lombardia	Como	0,000004259635	0,000004259635	0,000004276943	0,000017648231	0,000000000000	0,000018186914	0,000000000000	0,000006954620	0,000007106695
A164	ALBIOLIO	Lombardia	Como	0,000004856611	0,0000030317007	0,000003341625	0,000003341625	0,000000000000	0,000004307739	0,0000033425569	0,000006962654	0,000003718297
A224	ALSERIO	Lombardia	Como	0,000014670936	0,0000016172335	0,000000000000	0,000016172335	0,000000000000	0,0000162169867	0,0000016219599	0,000000000000	0,0000207118313
M93	ALTA VALLE INTEVI	Lombardia	Como	0,0000089249154	0,000000000000	0,0000038651903	0,000000000000	0,000000000000	0,0000162169867	0,0000016219599	0,000000000000	0,0000057453811
A249	ALZATE BRIANZA	Lombardia	Como	0,0000091427886	0,000000000000	0,000004954159	0,000006567015	0,000000000000	0,0000170627	0,0000040103993	0,000000000000	0,0000069426289
A319	ANZANO DEL PIZZO	Lombardia	Como	0,0000037402616	0,000000000000	0,0000013758690	0,000004062278	0,000000000000	0,000008828894	0,00000143219	0,000000000000	0,0000026978629
A333	APPIANO GENILE	Lombardia	Como	0,0000155491726	0,0000026390424	0,000002330484	0,000000000000	0,000000000000	0,000007479088	0,000007479088	0,000000000000	0,000027076979
A391	ARREGNO	Lombardia	Como	0,000028956623	0,0000109255837	0,0000097807965	0,0000117160300	0,000000000000	0,000036075127	0,0000133735070	0,000000000000	0,0000237671883
A430	ARCSIO	Lombardia	Como	0,000029282449	0,0000020446395	0,0000016096512	0,000017056370	0,000000000000	0,000022747546	0,0000009894350	0,000000000000	0,000018043869
A476	ASSO	Lombardia	Como	0,0000067439852	0,0000067467633	0,000009776258	0,000006176067	0,000000000000	0,000000000000	0,000000000000	0,000000000000	0,0000074727816
A670	BARNI	Lombardia	Como	0,0000020380174	0,0000034119922	0,000009776258	0,000003741824	0,000000000000	0,000006542803	0,0000058616035	0,000000000000	0,00000272315
M335	BELLARIO	Lombardia	Como	0,0000126597602	0,0000064453373	0,000004869781	0,000007650996	0,000000000000	0,00010502111	0,0000063725315	0,000000000000	0,000000000000
A778	BENE LARIO	Lombardia	Como	0,000012135813	0,0000084180284	0,000007021138	0,000007414885	0,000000000000	0,000002592220	0,000000000000	0,000000000000	0,000000000000
A791	BEREZZO CON FIGLIARO	Lombardia	Como	0,0000052903976	0,0000030103449	0,0000037634834	0,000044447415	0,000000000000	0,000000000000	0,000004026094	0,000000000000	0,000000000000
A870	BIRGATO	Lombardia	Como	0,0000083160925	0,00000596781	0,0000066526071	0,000000000000	0,000000000000	0,000000000000	0,000000000000	0,000000000000	0,000000000000
A898	BUZZARONE	Lombardia	Como	0,0000037747620	0,00001948666	0,0000033064658	0,000027875972	0,000000000000	0,000000000000	0,000000000000	0,00001515434	0,000000000000
A894	BLESSAGNO	Lombardia	Como	0,000012892268	0,000002614565	0,000000000000	0,000006681227	0,000000000000	0,000000000000	0,000000000000	0,000000000000	0,000000000000
A955	BLEVO	Lombardia	Como	0,000017520590	0,0000013597949	0,0000067123599	0,000016510978	0,000000000000	0,00002729627	0,000016510978	0,000000000000	0,000000000000
B134	BREGANNO	Lombardia	Como	0,0000106381067	0,000000000000	0,0000099595499	0,0000099595499	0,000000000000	0,0000102921611	0,000009470163	0,000000000000	0,000000000000
B144	BRENNA	Lombardia	Como	0,0000040265171	0,0000024556231	0,000000000000	0,000000000000	0,000000000000	0,000000000000	0,000000000000	0,000000000000	0,000000000000
B172	BRESCIO	Lombardia	Como	0,000015906330	0,000004056988	0,000000000000	0,000000000000	0,000000000000	0,000011681189	0,000002968487	0,000000000000	0,000000000000
B218	BRUNATE	Lombardia	Como	0,0000040049191	0,000022124411	0,0000020060282	0,000000000000	0,000000000000	0,000011681189	0,0000005217450	0,000000000000	0,000000000000
B226	BULGAROSSO	Lombardia	Como	0,000007104673	0,000000000000	0,000019376969	0,0000065947821	0,000000000000	0,000000000000	0,000000000000	0,000000000000	0,000027327411
B313	CABIATE	Lombardia	Como	0,0000127630638	0,000009652131	0,0000019565273	0,0000165871130	0,000000000000	0,000012168775	0,0000114423378	0,000001936871	0,000013800699
B346	CADORAGO	Lombardia	Como	0,0000134182828	0,000011507889	0,0000016520468	0,000000000000	0,000000000000	0,0000123939860	0,0000114423378	0,000000000000	0,000015117626
B355	CAGLIO	Lombardia	Como	0,00000199217586	0,0000005667632	0,000000000000	0,0000010061947	0,000000000000	0,000000000000	0,00000286605	0,000000000000	0,000000000000
B359	CAGLIANO	Lombardia	Como	0,0000039318555	0,000002338362	0,000004138070	0,000000000000	0,000000000000	0,000004649811	0,000000000000	0,000000000000	0,000001968847
B513	CAMPIONE D'ITALIA	Lombardia	Como	0,00000474328	0,0000075385124	0,000000000000	0,000000000000	0,000000000000	0,00002045377	0,000000000000	0,000000000000	0,000031716276
B639	CANTÙ	Lombardia	Como	0,00012756271	0,0000030276550	0,000000000000	0,000000000000	0,000000000000	0,000000000000	0,000000000000	0,000000000000	0,000000000000
B641	CANZO	Lombardia	Como	0,0000101655038	0,000005922432	0,000000000000	0,000000000000	0,000000000000	0,000000000000	0,000000000000	0,000000000000	0,000000000000
B655	CAPRATO INTIMIANO	Lombardia	Como	0,000009796937	0,000006562766	0,000009824624	0,000007422083	0,000000000000	0,000000000000	0,000000000000	0,000000000000	0,000000000000
B730	CARATE URIO	Lombardia	Como	0,0000030930937	0,000000000000	0,000000000000	0,000007172777	0,000000000000	0,000000000000	0,000000000000	0,000000000000	0,000000000000
B742	CARBONATE	Lombardia	Como	0,0000058535977	0,0000025891170	0,000002802408	0,000000000000	0,000000000000	0,000030641259	0,0000017631265	0,000000000000	0,000000000000
B780	CARIMATE	Lombardia	Como	0,0000043617820	0,000000000000	0,000000000000	0,000015802540	0,000000000000	0,000000000000	0,000004313289	0,000000000000	0,000004180480
B785	CARLAZZO	Lombardia	Como	0,000006540287	0,000005614565	0,0000085646839	0,000000000000	0,000000000000	0,000000000000	0,000006572833	0,000000000000	0,000000000000
B851	CARLUO	Lombardia	Como	0,00010948528	0,00007257607	0,000001751813	0,000000000000	0,000000000000	0,000000000000	0,000000000000	0,000000000000	0,000000000000
B874	CASINO D'ERBA	Lombardia	Como	0,000035178518	0,000014654686	0,000000000000	0,00002369925	0,000000000000	0,000000000000	0,000000000000	0,000000000000	0,000000000000
B977	CASINATE CON BERNATE	Lombardia	Como	0,000006942638	0,000000000000	0,000000000000	0,000000000000	0,000000000000	0,000000000000	0,000000000000	0,000000000000	0,000000000000
C20	CASINIA RIZZARDI	Lombardia	Como	0,000000000000	0,000004161021	0,000000000000	0,000000000000	0,000000000000	0,000000000000	0,000000000000	0,000000000000	0,000000000000
C206	CASTELMARTÈ	Lombardia	Como	0,000002618638	0,000000000000	0,000000000000	0,000000000000	0,000000000000	0,000000000000	0,000000000000	0,000000000000	0,000000000000
C220	CASTELNUOVO BOZZENITE	Lombardia	Como	0,000000000000	0,000000000000	0,000000000000	0,000000000000	0,000000000000	0,000000000000	0,000000000000	0,000000000000	0,000000000000
C381	CAVARGNA	Lombardia	Como	0,000000000000	0,000000000000	0,000000000000	0,000000000000	0,000000000000	0,000000000000	0,000000000000	0,000000000000	0,000000000000
B934	CENTRO VALLE INTEVI	Lombardia	Como	0,0000016814700	0,000000000000	0,000000000000	0,000000000000	0,000000000000	0,000000000000	0,000000000000	0,000000000000	0,000000000000
C482	CERANO	Lombardia	Como	0,000005152429	0,000000000000	0,000000000000	0,000000000000	0,000000000000	0,000000000000	0,000000000000	0,000000000000	0,000000000000
C516	GERMANATE	Lombardia	Como	0,0000162490997	0,00000127467099	0,0000148512775	0,000000000000	0,000000000000	0,000000000000	0,000000000000	0,000000000000	0,000000000000
C520	GERONOLLO	Lombardia	Como	0,0000188919407	0,000000000000	0,000000000000	0,000011339451	0,000000000000	0,000000000000	0,0000130232455	0,000000000000	0,0000162781314
C724	GRIMODO	Lombardia	Como	0,0000041628749	0,0000032600811	0,000000000000	0,000025106312	0,000000000000	0,000000000000	0,000000000000	0,000000000000	0,0000129516882
C787	GLIANO CON OSTENO	Lombardia	Como	0,000020121658	0,000000564196	0,000000000000	0,000000000000	0,000000000000	0,000000000000	0,000000000000	0,000000000000	0,000000000000
B902	COLONNATE	Lombardia	Como	0,0000017339865	0,000000000000	0,000000000000	0,000000000000	0,000000000000	0,000000000000	0,000000000000	0,000000000000	0,000000000000
M336	COLVERDE	Lombardia	Como	0,0000092815385	0,							

Codice Comune	Denominazione	Regione	Provincia	AMMINISTRAZIONE	POLIZIA LOCALE	ISTRUZIONE PUBBLICA	RIFINI	TPL	TERRITORIO E URBANISMO	SOCIALE	ASILI NIDO	COMPLESSIVO
D341	DOBBO	Lombardia	Como	0.000033629654	0.000048489759	0.000044819373	0.000048140723	0.00002578938	0.00006679429	0.000055107289	0.000000000000	0.000055107289
D415	DOSSO DEL LURO	Lombardia	Como	0.000014103977	0.000020290979	0.000000000000	0.000000000000	0.000000000000	0.000000000000	0.000000000000	0.000000000000	0.000000000000
D416	ERBA	Lombardia	Como	0.000030859821	0.000030859821	0.000030859821	0.000030859821	0.000030859821	0.000030859821	0.000030859821	0.000030859821	0.000030859821
D445	EUPILIO	Lombardia	Como	0.000059813769	0.000059813769	0.000059813769	0.000059813769	0.000059813769	0.000059813769	0.000059813769	0.000059813769	0.000059813769
D446	FAGGETTO LARIO	Lombardia	Como	0.000016308346	0.000016308346	0.000016308346	0.000016308346	0.000016308346	0.000016308346	0.000016308346	0.000016308346	0.000016308346
D462	FALCIPPIO	Lombardia	Como	0.000068227030	0.000068227030	0.000068227030	0.000068227030	0.000068227030	0.000068227030	0.000068227030	0.000068227030	0.000068227030
D463	FENEGLIO	Lombardia	Como	0.000035927959	0.000035927959	0.000035927959	0.000035927959	0.000035927959	0.000035927959	0.000035927959	0.000035927959	0.000035927959
D479	FINO SIRENZA	Lombardia	Como	0.000091869871	0.000091869871	0.000091869871	0.000091869871	0.000091869871	0.000091869871	0.000091869871	0.000091869871	0.000091869871
D485	FINO MORNASCO	Lombardia	Como	0.000019659628	0.000019659628	0.000019659628	0.000019659628	0.000019659628	0.000019659628	0.000019659628	0.000019659628	0.000019659628
D490	GAZZANO	Lombardia	Como	0.000028219833	0.000028219833	0.000028219833	0.000028219833	0.000028219833	0.000028219833	0.000028219833	0.000028219833	0.000028219833
D497A	GERA LARIO	Lombardia	Como	0.000019796737	0.000019796737	0.000019796737	0.000019796737	0.000019796737	0.000019796737	0.000019796737	0.000019796737	0.000019796737
E139	GRANDATE	Lombardia	Como	0.000066483861	0.000066483861	0.000066483861	0.000066483861	0.000066483861	0.000066483861	0.000066483861	0.000066483861	0.000066483861
E141	GRANDOLA ED UNITI	Lombardia	Como	0.000043779955	0.000043779955	0.000043779955	0.000043779955	0.000043779955	0.000043779955	0.000043779955	0.000043779955	0.000043779955
B135	GRAVEDONA ED UNITI	Lombardia	Como	0.000095961194	0.000095961194	0.000095961194	0.000095961194	0.000095961194	0.000095961194	0.000095961194	0.000095961194	0.000095961194
E172	GRIANTE	Lombardia	Como	0.000029872227	0.000029872227	0.000029872227	0.000029872227	0.000029872227	0.000029872227	0.000029872227	0.000029872227	0.000029872227
E235	GUANATE	Lombardia	Como	0.000098476564	0.000098476564	0.000098476564	0.000098476564	0.000098476564	0.000098476564	0.000098476564	0.000098476564	0.000098476564
E309	INV ERGO	Lombardia	Como	0.000016536821	0.000016536821	0.000016536821	0.000016536821	0.000016536821	0.000016536821	0.000016536821	0.000016536821	0.000016536821
E405	LAGLIO	Lombardia	Como	0.000025247896	0.000025247896	0.000025247896	0.000025247896	0.000025247896	0.000025247896	0.000025247896	0.000025247896	0.000025247896
E416	LAINO	Lombardia	Como	0.000054397701	0.000054397701	0.000054397701	0.000054397701	0.000054397701	0.000054397701	0.000054397701	0.000054397701	0.000054397701
E428	LAMBIRUGO	Lombardia	Como	0.000047732844	0.000047732844	0.000047732844	0.000047732844	0.000047732844	0.000047732844	0.000047732844	0.000047732844	0.000047732844
E482	LASNICO	Lombardia	Como	0.000014426453	0.000014426453	0.000014426453	0.000014426453	0.000014426453	0.000014426453	0.000014426453	0.000014426453	0.000014426453
E699	LEZZO	Lombardia	Como	0.000051353553	0.000051353553	0.000051353553	0.000051353553	0.000051353553	0.000051353553	0.000051353553	0.000051353553	0.000051353553
E693	LEZZIGNO	Lombardia	Como	0.000063807476	0.000063807476	0.000063807476	0.000063807476	0.000063807476	0.000063807476	0.000063807476	0.000063807476	0.000063807476
E607	LIVIGNO	Lombardia	Como	0.0000105126518	0.0000105126518	0.0000105126518	0.0000105126518	0.0000105126518	0.0000105126518	0.0000105126518	0.0000105126518	0.0000105126518
E623	LIVIO	Lombardia	Como	0.000014839468	0.000014839468	0.000014839468	0.000014839468	0.000014839468	0.000014839468	0.000014839468	0.000014839468	0.000014839468
E638	LOCATE VARESI NO	Lombardia	Como	0.000075659920	0.000075659920	0.000075659920	0.000075659920	0.000075659920	0.000075659920	0.000075659920	0.000075659920	0.000075659920
E659	LONGARE	Lombardia	Como	0.000017486825	0.000017486825	0.000017486825	0.000017486825	0.000017486825	0.000017486825	0.000017486825	0.000017486825	0.000017486825
E679	LONIGNE AL SEGRINO	Lombardia	Como	0.000031938588	0.000031938588	0.000031938588	0.000031938588	0.000031938588	0.000031938588	0.000031938588	0.000031938588	0.000031938588
E735	LUSIAGO	Lombardia	Como	0.000058818684	0.000058818684	0.000058818684	0.000058818684	0.000058818684	0.000058818684	0.000058818684	0.000058818684	0.000058818684
E748	LURAGO DERBA	Lombardia	Como	0.000008936668	0.000008936668	0.000008936668	0.000008936668	0.000008936668	0.000008936668	0.000008936668	0.000008936668	0.000008936668
E750	LURAGO MARINONE	Lombardia	Como	0.000047921061	0.000047921061	0.000047921061	0.000047921061	0.000047921061	0.000047921061	0.000047921061	0.000047921061	0.000047921061
E753	LURATE CACCIANO	Lombardia	Como	0.000017401688	0.000017401688	0.000017401688	0.000017401688	0.000017401688	0.000017401688	0.000017401688	0.000017401688	0.000017401688
E830	MAGREGLIO	Lombardia	Como	0.000029498339	0.000029498339	0.000029498339	0.000029498339	0.000029498339	0.000029498339	0.000029498339	0.000029498339	0.000029498339
E851	MARIANO COMENSE	Lombardia	Como	0.000030073651	0.000030073651	0.000030073651	0.000030073651	0.000030073651	0.000030073651	0.000030073651	0.000030073651	0.000030073651
F107	MASIANICO	Lombardia	Como	0.000061871113	0.000061871113	0.000061871113	0.000061871113	0.000061871113	0.000061871113	0.000061871113	0.000061871113	0.000061871113
F120	MELNAGO	Lombardia	Como	0.000090383639	0.000090383639	0.000090383639	0.000090383639	0.000090383639	0.000090383639	0.000090383639	0.000090383639	0.000090383639
F151	MERONE	Lombardia	Como	0.000073137811	0.000073137811	0.000073137811	0.000073137811	0.000073137811	0.000073137811	0.000073137811	0.000073137811	0.000073137811
F105	MILTRASIO	Lombardia	Como	0.000045703063	0.000045703063	0.000045703063	0.000045703063	0.000045703063	0.000045703063	0.000045703063	0.000045703063	0.000045703063
F372	MONGILIZZO	Lombardia	Como	0.000044204381	0.000044204381	0.000044204381	0.000044204381	0.000044204381	0.000044204381	0.000044204381	0.000044204381	0.000044204381
F427	MONTANO LUCINO	Lombardia	Como	0.0000103418616	0.0000103418616	0.0000103418616	0.0000103418616	0.0000103418616	0.0000103418616	0.0000103418616	0.0000103418616	0.0000103418616
F644	MONTETAZZO	Lombardia	Como	0.000013143451	0.000013143451	0.000013143451	0.000013143451	0.000013143451	0.000013143451	0.000013143451	0.000013143451	0.000013143451
F688	MOZZATE	Lombardia	Como	0.000051707093	0.000051707093	0.000051707093	0.000051707093	0.000051707093	0.000051707093	0.000051707093	0.000051707093	0.000051707093
F768	MUSSO	Lombardia	Como	0.0000149842340	0.0000149842340	0.0000149842340	0.0000149842340	0.0000149842340	0.0000149842340	0.0000149842340	0.0000149842340	0.0000149842340
F818	NESSO	Lombardia	Como	0.000028295989	0.000028295989	0.000028295989	0.000028295989	0.000028295989	0.000028295989	0.000028295989	0.000028295989	0.000028295989
F877	NOVERATE	Lombardia	Como	0.000033341471	0.000033341471	0.000033341471	0.000033341471	0.000033341471	0.000033341471	0.000033341471	0.000033341471	0.000033341471
F893	NOVATE ARONA	Lombardia	Como	0.00005606968	0.00005606968	0.00005606968	0.00005606968	0.00005606968	0.00005606968	0.00005606968	0.00005606968	0.00005606968
G235	OLGIATE COMASCO	Lombardia	Como	0.000010188972	0.000010188972	0.000010188972	0.000010188972	0.000010188972	0.000010188972	0.000010188972	0.000010188972	0.000010188972
G626	OLTROVA DI SAN IMANETTE	Lombardia	Como	0.000044165792	0.000044165792	0.000044165792	0.000044165792	0.000044165792	0.000044165792	0.000044165792	0.000044165792	0.000044165792
G415	PEGLIO	Lombardia	Como	0.000011161104	0.000011161104	0.000011161104	0.000011161104	0.000011161104	0.000011161104	0.000011161104	0.000011161104	0.000011161104
G656	PIANELLO DEL LARIO	Lombardia	Como	0.000032262460	0.000032262460	0.000032262460	0.000032262460	0.000032262460	0.000032262460	0.000032262460	0.000032262460	0.000032262460
G665	PIGRIA	Lombardia	Como	0.000012853492	0.000012853492	0.000012853492	0.000012853492	0.000012853492	0.000012853492	0.000012853492	0.000012853492	0.000012853492
G737	PLESIO	Lombardia	Como	0.000027484154	0.000027484154	0.000027484154	0.000027484154	0.000027484154	0.000027484154	0.000027484154	0.000027484154	0.000027484154
G773	POGNANA LARIO	Lombardia	Como	0.000029628993	0.000029628993	0.000029628993	0.000029628993	0.000029628993	0.000029628993	0.000029628993	0.000029628993	0.000029628993
G821	PONNA	Lombardia	Como	0.000012632481	0.000012632481	0.000012632481	0.000012632481	0.000012632481	0.000012632481	0.000012632481	0.000012632481	0.000012632481
G847	PONTE LAMBRO	Lombardia	Como	0.0000759672054	0.0000759672054	0.0000759672054	0.0000759672054	0				

Codice Identificativo	Denominazione	Regione	Provincia	AMMINISTRAZIONE	POLIZIA LOCALE	ISTRUZIONE PUBBLICA	RIFUGI	TPL	TERRITORIO E VILLAGGI	SOCIALE	ASILI NIDO	COMPLESSIVO
D670	FRIEZONA	Lombardia	Cremona	0.00001701023	0.0000068321276	0.00000454072	0.000009851712	0.00000000000	0.000014671990	0.000006777254	0.00000000000	0.00001009013
D671	FRISCO	Lombardia	Cremona	0.000025261081	0.000013855324	0.000045877464	0.000017470665	0.00000000000	0.000014400691	0.000014400691	0.00000000000	0.000022012942
D672	FORMIGARA	Lombardia	Cremona	0.000026365657	0.000040353770	0.000015362625	0.000010986673	0.00000000000	0.000020826774	0.000015362625	0.00000000000	0.00004764702
D674	GABBIANA-BIANCUOVA	Lombardia	Cremona	0.000022774633	0.000038575939	0.000030936214	0.000008069752	0.00000000000	0.000011879550	0.000030936214	0.00000000000	0.00001586497
D681	GADESIO-FRETEDELLONA	Lombardia	Cremona	0.000044683655	0.000030362474	0.000060260121	0.000003060635	0.00000000000	0.000016187565	0.000030362474	0.00000000000	0.0000363465810
D683	GENVOLTA	Lombardia	Cremona	0.000011638359	0.000022607129	0.000022607129	0.000007736957	0.00000000000	0.000022606849	0.000022606849	0.00000000000	0.000022606849
D685	GERRE DE CARRIOLI	Lombardia	Cremona	0.000028216286	0.000014154607	0.000035496080	0.000017617452	0.00000000000	0.000019851767	0.000017617452	0.00000000000	0.000022376846
E82	GROTTARDO	Lombardia	Cremona	0.000031683692	0.000055363612	0.000018918269	0.000000595939	0.00000000000	0.000014602776	0.000055363612	0.00000000000	0.000014602776
E193	GROTTARDO	Lombardia	Cremona	0.000031683692	0.000055363612	0.000018918269	0.000000595939	0.00000000000	0.000014602776	0.000055363612	0.00000000000	0.000014602776
E277	GUSSOGLIO CREMONESE ED UNITI	Lombardia	Cremona	0.000040629877	0.000029329752	0.000037980671	0.00000000000	0.00000000000	0.000023286904	0.000023286904	0.00000000000	0.000040629877
E272	GUSSOGLIO	Lombardia	Cremona	0.000054207181	0.000031563390	0.000037980671	0.00000000000	0.00000000000	0.000053027953	0.000037980671	0.00000000000	0.000054207181
E536	ISOLA DOVARESE	Lombardia	Cremona	0.000030171087	0.000012817902	0.000022262664	0.000009838655	0.00000000000	0.000019176468	0.000022262664	0.00000000000	0.000022676196
E300	IZANO	Lombardia	Cremona	0.000030820762	0.000024179426	0.000034379862	0.000024729737	0.00000000000	0.000029873116	0.000034379862	0.00000000000	0.000021902338
E793	MADIGNANO	Lombardia	Cremona	0.00000546250	0.000003043884	0.000005027636	0.0000043821027	0.00000000000	0.000024537568	0.000005027636	0.00000000000	0.000004998877
E843	MALINGANO	Lombardia	Cremona	0.000033719585	0.000019303350	0.000039627368	0.00002749020	0.00000000000	0.00003393384	0.000039627368	0.00000000000	0.00002737954
E893	MARTIGNANA DI PO	Lombardia	Cremona	0.000037236964	0.000015198453	0.000044519315	0.000031259560	0.00000000000	0.00003029722	0.000044519315	0.00000000000	0.000034877349
F434	MONTICEMASCIO	Lombardia	Cremona	0.000027025482	0.000007202482	0.00001287711	0.0000032946005	0.00000000000	0.000030381043	0.000007202482	0.00000000000	0.000036717959
F81	MONTODINE	Lombardia	Cremona	0.000048363748	0.000026176764	0.000050717461	0.0000020776000	0.00000000000	0.000039633949	0.000050717461	0.00000000000	0.000036048366
F761	MOZZAZZANO	Lombardia	Cremona	0.000021765060	0.000007315636	0.000011212452	0.000011212452	0.00000000000	0.000015436504	0.000011212452	0.00000000000	0.000013268888
G074	MOTTA BALUFFI	Lombardia	Cremona	0.000109920960	0.000011312343	0.000019739232	0.000014761727	0.00000000000	0.000018711561	0.000019739232	0.00000000000	0.000017010677
G047	OFFANENGO	Lombardia	Cremona	0.000084954980	0.000084954980	0.000084954980	0.000087709434	0.00000000000	0.000079608658	0.000084954980	0.00000000000	0.000095144629
G185	OSTIANO	Lombardia	Cremona	0.000022264027	0.000009662669	0.000018038669	0.000037969118	0.00000000000	0.000018630070	0.000009662669	0.00000000000	0.000015434760
G222	PALAZZO PONCIELLI	Lombardia	Cremona	0.000033503629	0.000033503629	0.000042918829	0.0000488454585	0.00000000000	0.000043372133	0.000042918829	0.00000000000	0.000044262964
G360	PALAZZO FIGNANO	Lombardia	Cremona	0.00008634143	0.000068461770	0.000072044663	0.000048182917	0.00000000000	0.000069154569	0.000072044663	0.00000000000	0.00002454237
G366	PIANNO	Lombardia	Cremona	0.00015987927	0.000076762268	0.000108979000	0.00011128277	0.00000000000	0.00012722977	0.000076762268	0.00000000000	0.000129875346
G469	PESCICO DOSIMO	Lombardia	Cremona	0.000035485877	0.000035485877	0.000039941040	0.000094705873	0.00000000000	0.000051160274	0.000035485877	0.00000000000	0.000052959116
G483	PESCAROLO ED UNITI	Lombardia	Cremona	0.000033486883	0.00007104774	0.000032059143	0.000021797259	0.00000000000	0.000029589589	0.00007104774	0.00000000000	0.000029589589
G694	PESINA CREMONESE	Lombardia	Cremona	0.000020192651	0.000010282727	0.000019599669	0.000011534448	0.00000000000	0.000018692484	0.000010282727	0.00000000000	0.000013344640
G636	PADENA	Lombardia	Cremona	0.000037348951	0.000037348951	0.000065342943	0.0000067161953	0.00000000000	0.000011815327	0.000065342943	0.00000000000	0.000013344640
G658	PIANENGO	Lombardia	Cremona	0.000047160764	0.000027261447	0.000030691369	0.0000030467878	0.00000000000	0.000040021159	0.000047160764	0.00000000000	0.000044262964
G630	PIERANICA	Lombardia	Cremona	0.000025319101	0.000010205119	0.000020271249	0.000006828112	0.00000000000	0.000017624586	0.000020271249	0.00000000000	0.000017252626
G847	PIVE DI OLM	Lombardia	Cremona	0.000029959208	0.000009791020	0.000019811963	0.000018808103	0.00000000000	0.000023098598	0.000009791020	0.00000000000	0.000019417250
G851	PIVE SAN GIACOMO	Lombardia	Cremona	0.000038486818	0.000018805165	0.000038486818	0.000023355511	0.00000000000	0.000026172893	0.000038486818	0.00000000000	0.000026525097
G721	PIZZOHEITONE	Lombardia	Cremona	0.000021269573	0.000007875909	0.0000107576622	0.0000089312311	0.00000000000	0.000013837479	0.000007875909	0.00000000000	0.000042568377
B14	POZZOLO ED UNITI	Lombardia	Cremona	0.000031814284	0.000015054621	0.000036352483	0.0000261168804	0.00000000000	0.000019573574	0.000015054621	0.00000000000	0.000024698669
H130	QUINANO	Lombardia	Cremona	0.000019938248	0.00000819126	0.0000081190180	0.0000017265144	0.00000000000	0.0000164383977	0.0000081190180	0.00000000000	0.000019816849
H276	RICENGO	Lombardia	Cremona	0.000033855796	0.000017239953	0.000017239953	0.000018130587	0.00000000000	0.0000284187969	0.000017239953	0.00000000000	0.000025258115
H14	RIPALTA ARPINA	Lombardia	Cremona	0.000024205881	0.000011280829	0.000021002760	0.000013574541	0.00000000000	0.000017297444	0.000024205881	0.00000000000	0.000016018827
H15	RIPALTA CREMASCA	Lombardia	Cremona	0.000084359823	0.000034884159	0.000053234370	0.00005881135	0.00000000000	0.000047684869	0.000084359823	0.00000000000	0.0000505958511
H16	RIPALTA GUERINA	Lombardia	Cremona	0.000015010760	0.000005537040	0.000008315163	0.000008954266	0.00000000000	0.000013316597	0.000015010760	0.00000000000	0.00001800323
H341	RIVAROLO DEL RE ED UNITI	Lombardia	Cremona	0.00004245881	0.000022643318	0.000048851884	0.000031839548	0.00000000000	0.00001855997	0.00004245881	0.00000000000	0.00009478867
H372	RIVAROLO D'OGGIO	Lombardia	Cremona	0.0000151514819	0.00004465747	0.000015523653	0.000115009774	0.00000000000	0.000033786949	0.000015523653	0.00000000000	0.000034811320
H59	ROMANENGO	Lombardia	Cremona	0.000048397269	0.000032114678	0.000033522048	0.000033522048	0.00000000000	0.000022348591	0.000048397269	0.00000000000	0.00011822934
H71	SALVIROLA	Lombardia	Cremona	0.00005882981	0.000033041973	0.000051432790	0.000061159067	0.00000000000	0.000049459464	0.000033041973	0.00000000000	0.000036812924
H767	SAN BASSANO	Lombardia	Cremona	0.00004354544	0.00002863976	0.000035678267	0.000036935920	0.00000000000	0.000033369146	0.00004354544	0.00000000000	0.000031920348
H615	SAN DANIELE PO	Lombardia	Cremona	0.00003499864	0.00004429956	0.000022638912	0.000021892543	0.00000000000	0.000029589586	0.00004429956	0.00000000000	0.000032427500
H618	SAN GIOVANNI IN GROCE	Lombardia	Cremona	0.00003988662	0.00002276887	0.00002542327	0.000051443051	0.00000000000	0.0000344837960	0.00002276887	0.00000000000	0.000029589586
H67	SAN MARTINO DEL LAGO	Lombardia	Cremona	0.00004341639	0.000003915786	0.000007098929	0.000006219887	0.00000000000	0.000010782705	0.00004341639	0.00000000000	0.000036219716
H67	SCANDOLARA RAVARA	Lombardia	Cremona	0.000033831658	0.000017695978	0.000034897497	0.000026131243	0.00000000000	0.000023186208	0.000017695978	0.00000000000	0.000036219716
H48	SCANDOLARA RIPA D'OGGIO	Lombardia	Cremona	0.000016579729	0.00000789861	0.000011088801	0.000008087003	0.00000000000	0.000010980394	0.000016579729	0.00000000000	0.000028468476
B27	SEGNANO	Lombardia	Cremona	0.000064247512	0.000031301561	0.0000498921339	0.000043778826	0.00000000000	0.000051987649	0.000064247512	0.00000000000	0.000094918686
B83	SESTO ED UNITI	Lombardia	Cremona	0.000083711144	0.000036779831	0.000088240322	0.000051322995	0.00000000000	0.00003289109	0.000083711144	0.00000000000	0.000053842004
I790	SOLAROLO RAINERO	Lombardia	Cremona	0.000023857382	0.000008846717	0.000008846717	0.000018917046	0.00000000000	0.00001645360	0.000023857382	0.00000000000	0.000016181771
B27	SONCINO	Lombardia	Cremona	0.0000146811813	0.000009376654	0.00001511685	0.000111374637	0.00000000000	0.000028488475	0.0000146811813	0.00000000000	0.00012287335
R49	SORESINA	Lombardia	Cremona	0.0000168720776	0.000089233766	0.00004464562	0.000030884327	0.00000000000	0.00013248708	0.000089233766	0.00000000000	0.000049754233
R65	SONCINO	Lombardia	Cremona	0.00008214252	0.000028456270	0.000049454282	0.000046173643	0.00000000000	0.00005200440	0.00008214252	0.00000000000	0.00005076207
R66	SPINALESCO	Lombardia	Cremona	0.00003292820	0.000013207646	0.000020266876	0.000023721703	0.00000000000	0.000020950763	0.00003292820	0.00000000000	0.00002828313
R69	SPINEDA	Lombardia	Cremona	0.000017358828	0.000007615923	0.000014858413	0.000007769864	0.00000000000	0.000013316375	0.000017358828	0.00000000000	0.000011058339
B14	SPINO D'ADDA	Lombardia	Cremona	0.00012186122	0.00008747226	0.0000148014949	0.0000100593399	0.00000000000	0.000100274965	0.00012186122	0.00000000000	0.000019302416

Table with columns: Codice fiscale, Denominazione, Regione, Provincia, Amministrazione, Polizia Locale, Istruzione Pubblica, Rifugi, TPL, Territorio, Sociale, Asili Nido, Complessivo. The table lists various entities across different regions, primarily Lombardia, with associated fiscal codes and administrative details.




Table with 15 columns: Codice Anagrafe, Denominazione, Regione, Provincia, Amministrazione, Polizia Locale, Istruzione Pubblica, Rifugi, TPL, Territorio E, Sociale, Asili Nido, Complessivo. The table lists various municipalities in Lombardy, including Cormaredo, Corsico, Cuggiono, Cusago, Cusano Milanino, Derao, Dresano, Gaggiolo, Gargagnate Milanesi, Gessate, Gorgonzola, Grezzano, Guido Visconti, Inverigo, Inzago, Lacharella, Lainate, Lisate, Locate di Triulzi, Magenta, Magnago, Marcallo con Casone, Mediglia, Melleghano, Mielzo, Misero, Morimondo, Mottola Visconti, Nerviano, Nocate, Novate Milanese, Noviglio, Opera, Ossona, Ozzero, Paderino Dugnano, Pantigliate, Parabiago, Paillo, Pero, Pessiera Borromeo, Pessano con Jorcnago, Rive Emanuele, Riello, Rogliano Milanese, Pozzo d'Adda, Pregnanza Milanese, Rescaldina, Rho, Robecchetto con Induno, Robecco sul Naviglio, Rodano, Rosate, Rozzano, San Colombano al Lambro, San Donato Milanese, San Giorgio su Legnano, San Giuliano Milanese, San Vittore Olona, San Zenone al Lambro, Santo Stefano Ticino, and Sedriano.













Table with 12 columns: Codice Destinatario, Denominazione, Regione, Provincia, Amministrazione, Polizia Locale, Istruzione Pubblica, Rifiuti, TPL, Territorio E, Sociale, Asili Nido, Complessivo. It lists various municipalities and their associated data points.



Codice Anagrafe	Denominazione	Regione	Provincia	AMMINISTRAZIONE	POLIZIA LOCALE	ISTRUZIONE PUBBLICA	RFI/UTI	TPL	TERRITORIO E INQUADRAMENTO	SOCIALE	ASILI NIDO	COMPLESSIVO
H36	RIVAZZANO TERME	Lombardia	Pavia	0,00011124257	0,00009778474	0,00004640007	0,00028832763	0,00000000000	0,00002825698	0,000088174165	0,00005550794	0,00009862492
H39	ROBBIO	Lombardia	Pavia	0,00011719323	0,00006484048	0,00000000000	0,00002825698	0,00000000000	0,00002825698	0,00013535357	0,00018512437	0,00009862492
H75	ROBECO PAVESE	Lombardia	Pavia	0,00001645791	0,00004987162	0,00001123766	0,00000174979	0,00000000000	0,00000000000	0,00003310018	0,00000000000	0,00003310018
H98	ROCCA DE' GORGI	Lombardia	Pavia	0,00008085019	0,00001123766	0,00000174979	0,00000174979	0,00000000000	0,00000000000	0,00009309300	0,00000000000	0,00009309300
H450	ROCCA SUBELLA	Lombardia	Pavia	0,00012875611	0,00003707796	0,00000174979	0,00000174979	0,00000000000	0,00000000000	0,00003707796	0,00000000000	0,00003707796
H491	ROSIANO	Lombardia	Pavia	0,00001597958	0,00000174979	0,00000174979	0,00000174979	0,00000000000	0,00000000000	0,00001597958	0,00000000000	0,00001597958
H655	ROMAGNANO	Lombardia	Pavia	0,00002985328	0,00000174979	0,00000174979	0,00000174979	0,00000000000	0,00000000000	0,00001597958	0,00000000000	0,00001597958
H627	ROSCARIO	Lombardia	Pavia	0,00001969732	0,00000174979	0,00000174979	0,00000174979	0,00000000000	0,00000000000	0,00001597958	0,00000000000	0,00001597958
H659	ROSCARIO	Lombardia	Pavia	0,00001969732	0,00000174979	0,00000174979	0,00000174979	0,00000000000	0,00000000000	0,00001597958	0,00000000000	0,00001597958
H614	ROVESCALA	Lombardia	Pavia	0,00002442821	0,00000174979	0,00000174979	0,00000174979	0,00000000000	0,00000000000	0,00001597958	0,00000000000	0,00001597958
H637	RUINO	Lombardia	Pavia	0,00002442821	0,00000174979	0,00000174979	0,00000174979	0,00000000000	0,00000000000	0,00001597958	0,00000000000	0,00001597958
H799	SAN CIPRIANO PO	Lombardia	Pavia	0,00001446872	0,00000174979	0,00000174979	0,00000174979	0,00000000000	0,00000000000	0,00001597958	0,00000000000	0,00001597958
H814	SAN DAMIANO AL COLLE	Lombardia	Pavia	0,00001446872	0,00000174979	0,00000174979	0,00000174979	0,00000000000	0,00000000000	0,00001597958	0,00000000000	0,00001597958
H859	SAN GENESIO ED UNITI	Lombardia	Pavia	0,00007878893	0,00000174979	0,00000174979	0,00000174979	0,00000000000	0,00000000000	0,00001597958	0,00000000000	0,00001597958
H885	SAN GIORGIO DI LOMELLINA	Lombardia	Pavia	0,00002874982	0,00000174979	0,00000174979	0,00000174979	0,00000000000	0,00000000000	0,00001597958	0,00000000000	0,00001597958
M14	SAN MARTINO SICCOMARIO	Lombardia	Pavia	0,00001307709	0,00000174979	0,00000174979	0,00000174979	0,00000000000	0,00000000000	0,00001597958	0,00000000000	0,00001597958
M16	SAN ZENONE AL PO	Lombardia	Pavia	0,00001692796	0,00000174979	0,00000174979	0,00000174979	0,00000000000	0,00000000000	0,00001597958	0,00000000000	0,00001597958
M48	SANNAZZARO DE' BURGONDI	Lombardia	Pavia	0,00001089754	0,00000174979	0,00000174979	0,00000174979	0,00000000000	0,00000000000	0,00001597958	0,00000000000	0,00001597958
M73	SANT'ALESSO CON VALONE	Lombardia	Pavia	0,00001045902	0,00000174979	0,00000174979	0,00000174979	0,00000000000	0,00000000000	0,00001597958	0,00000000000	0,00001597958
M76	SANT'ANGELO E BISSONE	Lombardia	Pavia	0,00008118932	0,00000174979	0,00000174979	0,00000174979	0,00000000000	0,00000000000	0,00001597958	0,00000000000	0,00001597958
M78	SANTA CRISTINA E LIGURIA	Lombardia	Pavia	0,00002432649	0,00000174979	0,00000174979	0,00000174979	0,00000000000	0,00000000000	0,00001597958	0,00000000000	0,00001597958
M23	SANTA GIULETTA	Lombardia	Pavia	0,00003862173	0,00000174979	0,00000174979	0,00000174979	0,00000000000	0,00000000000	0,00001597958	0,00000000000	0,00001597958
M30	SANTA MARGHERITA DI STAFFORA	Lombardia	Pavia	0,00002514952	0,00000174979	0,00000174979	0,00000174979	0,00000000000	0,00000000000	0,00001597958	0,00000000000	0,00001597958
M37	SANTA MARIA DELLA VERSA	Lombardia	Pavia	0,00005487688	0,00000174979	0,00000174979	0,00000174979	0,00000000000	0,00000000000	0,00001597958	0,00000000000	0,00001597958
M47	SANT'ANNA LOMELLINA	Lombardia	Pavia	0,00001982284	0,00000174979	0,00000174979	0,00000174979	0,00000000000	0,00000000000	0,00001597958	0,00000000000	0,00001597958
M87	SCALDASOLE	Lombardia	Pavia	0,00002398903	0,00000174979	0,00000174979	0,00000174979	0,00000000000	0,00000000000	0,00001597958	0,00000000000	0,00001597958
M89	SENIANA	Lombardia	Pavia	0,00001227074	0,00000174979	0,00000174979	0,00000174979	0,00000000000	0,00000000000	0,00001597958	0,00000000000	0,00001597958
M39	SESTO	Lombardia	Pavia	0,00001962481	0,00000174979	0,00000174979	0,00000174979	0,00000000000	0,00000000000	0,00001597958	0,00000000000	0,00001597958
E265	SIZIANO	Lombardia	Pavia	0,00001029079	0,00000174979	0,00000174979	0,00000174979	0,00000000000	0,00000000000	0,00001597958	0,00000000000	0,00001597958
E25	SIZIANO	Lombardia	Pavia	0,00002763244	0,00000174979	0,00000174979	0,00000174979	0,00000000000	0,00000000000	0,00001597958	0,00000000000	0,00001597958
E84	SPERSA	Lombardia	Pavia	0,00001810508	0,00000174979	0,00000174979	0,00000174979	0,00000000000	0,00000000000	0,00001597958	0,00000000000	0,00001597958
B68	STRADILLA	Lombardia	Pavia	0,00002414866	0,00000174979	0,00000174979	0,00000174979	0,00000000000	0,00000000000	0,00001597958	0,00000000000	0,00001597958
B17	SUARDI	Lombardia	Pavia	0,00001837502	0,00000174979	0,00000174979	0,00000174979	0,00000000000	0,00000000000	0,00001597958	0,00000000000	0,00001597958
B24	TORRAZZA COSTE	Lombardia	Pavia	0,00003883412	0,00000174979	0,00000174979	0,00000174979	0,00000000000	0,00000000000	0,00001597958	0,00000000000	0,00001597958
L307	TORRE BRETTE CASTELLARO	Lombardia	Pavia	0,00001799848	0,00000174979	0,00000174979	0,00000174979	0,00000000000	0,00000000000	0,00001597958	0,00000000000	0,00001597958
L250	TORRE D'ARRESE	Lombardia	Pavia	0,00002013057	0,00000174979	0,00000174979	0,00000174979	0,00000000000	0,00000000000	0,00001597958	0,00000000000	0,00001597958
L266	TORRE DI SOLO	Lombardia	Pavia	0,00004709366	0,00000174979	0,00000174979	0,00000174979	0,00000000000	0,00000000000	0,00001597958	0,00000000000	0,00001597958
L62	TORRE DE' NEGRI	Lombardia	Pavia	0,00001221623	0,00000174979	0,00000174979	0,00000174979	0,00000000000	0,00000000000	0,00001597958	0,00000000000	0,00001597958
L265	TORREVECOGNA PIA	Lombardia	Pavia	0,00001590687	0,00000174979	0,00000174979	0,00000174979	0,00000000000	0,00000000000	0,00001597958	0,00000000000	0,00001597958
L92	TORREVECOGNA PIA	Lombardia	Pavia	0,00002405894	0,00000174979	0,00000174979	0,00000174979	0,00000000000	0,00000000000	0,00001597958	0,00000000000	0,00001597958
L262	TORRICELLA VERZATE	Lombardia	Pavia	0,00001744827	0,00000174979	0,00000174979	0,00000174979	0,00000000000	0,00000000000	0,00001597958	0,00000000000	0,00001597958
L238	TRAVACCO SICCOMARIO	Lombardia	Pavia	0,00003800931	0,00000174979	0,00000174979	0,00000174979	0,00000000000	0,00000000000	0,00001597958	0,00000000000	0,00001597958
L40	TRIVOLZO	Lombardia	Pavia	0,00004164207	0,00000174979	0,00000174979	0,00000174979	0,00000000000	0,00000000000	0,00001597958	0,00000000000	0,00001597958
L449	TROMELLO	Lombardia	Pavia	0,00002569740	0,00000174979	0,00000174979	0,00000174979	0,00000000000	0,00000000000	0,00001597958	0,00000000000	0,00001597958
L453	TROYA	Lombardia	Pavia	0,00002321208	0,00000174979	0,00000174979	0,00000174979	0,00000000000	0,00000000000	0,00001597958	0,00000000000	0,00001597958
L62	VAL DI NIZZA	Lombardia	Pavia	0,00002590179	0,00000174979	0,00000174979	0,00000174979	0,00000000000	0,00000000000	0,00001597958	0,00000000000	0,00001597958
L68	VALLA GEGIO	Lombardia	Pavia	0,00001107821	0,00000174979	0,00000174979	0,00000174979	0,00000000000	0,00000000000	0,00001597958	0,00000000000	0,00001597958
L683	VALLE LOMELLINA	Lombardia	Pavia	0,00004874865	0,00000174979	0,00000174979	0,00000174979	0,00000000000	0,00000000000	0,00001597958	0,00000000000	0,00001597958
L677	VALLE SALMERNE	Lombardia	Pavia	0,00001429744	0,00000174979	0,00000174979	0,00000174979	0,00000000000	0,00000000000	0,00001597958	0,00000000000	0,00001597958
L680	VARZI	Lombardia	Pavia	0,00008193033	0,00000174979	0,00000174979	0,00000174979	0,00000000000	0,00000000000	0,00001597958	0,00000000000	0,00001597958
L716	VELEZZO LOMELLINA	Lombardia	Pavia	0,00008193033	0,00000174979	0,00000174979	0,00000174979	0,00000000000	0,00000000000	0,00001597958	0,00000000000	0,00001597958
L720	VERRETTO	Lombardia	Pavia	0,00005653227	0,00000174979	0,00000174979	0,00000174979	0,00000000000	0,00000000000	0,00001597958	0,00000000000	0,00001597958
L764	VERRETTO	Lombardia	Pavia	0,00001759611	0,00000174979	0,00000174979	0,00000174979	0,00000000000	0,00000000000	0,00001597958	0,00000000000	0,00001597958
L788	VIGEVANO	Lombardia	Pavia	0,00003019182	0,00000174979	0,00000174979	0,00000174979	0,00000000000	0,00000000000	0,00001597958	0,00000000000	0,00001597958
L84	VIGEVANO	Lombardia	Pavia	0,00001647329	0,00000174979	0,00000174979	0,00000174979	0,00000000000	0,00000000000	0,00001597958	0,00000000000	0,00001597958
L872	VIGEVANO	Lombardia	Pavia	0,00011524427	0,00000174979	0,00000174979	0,00000174979	0,00000000000	0,00000000000	0,00001597958	0,00000000000	0,00001597958
B77	VILLA BISCOSI	Lombardia	Pavia	0,00000772312	0,00000174979	0,00000174979	0,00000174979	0,00000000000	0,00000000000	0,00001597958	0,00000000000	0,00001597958
L863	VILLANOVA D'ARDENCHI	Lombardia	Pavia	0,00001972282	0,00000174979	0,00000174979	0,00000174979	0,00000000000	0,00000000000	0,00001597958	0,00000000000	0,00001597958
L84	VILLANOVA D'ARDENCHI	Lombardia	Pavia	0,00006104970	0,00000174979	0,00000174979	0,00000174979	0,00000000000	0,00000000000	0,00001597958	0,00000000000	0,00001597958
M79	VISTARONA	Lombardia	Pavia	0,00003100881	0,00000174979	0,00000174979	0,00000174979	0,00000000000	0,00000000000	0,00001597958	0,00000000000	0,00001597958
M109	VOGHERA	Lombardia	Pavia	0,00007281078	0,00000174979	0,00000174979	0,00000174979	0,00000000000	0,00000000000	0,00001597958	0,00000000000	0,00001597958
M119												

Table with 15 columns: Codice Istituzione, Denominazione, Regione, Provincia, Amministrazione, Polizia Locale, Istruzione Pubblica, Rifugi, TPL, Territorio E, Sociale, Asili Nido, Complessivo. Rows list various municipalities in Lombardy, Italy, including Zerolo, Zinasco, Albaredo per San Marco, etc.



Codice Stabiale	Denominazione	Regione	Provincia	AMMINISTRAZIONE	POLIZIA LOCALE	ISTRUZIONE PUBBLICA	RIFINI	TPL	TERRITORIO E TUTELA	SOCIALE	ASILI NIDO	COMPLESSIVO
B32	STAFFOLO	Marche	Ancona	0,0000543297895	0,0000333628561	0,0000134532929	0,0000282758022	0,0000130575339	0,0000452467193	0,0000430342928	0,0000000000000	0,0000337806850
M318	TRECAPELLI	Marche	Ancona	0,0000136497626	0,0000336974665	0,000013357316565	0,00002828370980	0,0000130575339	0,0000452467193	0,0000430342928	0,0000000000000	0,0000115691868
A044	ACQUASANTA TERME	Marche	Ascoli Piceno	0,0000090894864	0,0000339324261	0,0000142384262	0,0000444716695	0,0000332813346	0,0000152509306	0,0000526430108	0,0000000000000	0,0000039089079
A047	ACQUAVIVA PICENA	Marche	Ascoli Piceno	0,000011834048	0,0000339324261	0,0000142384262	0,0000444716695	0,0000332813346	0,0000152509306	0,0000526430108	0,0000000000000	0,00001439867
A335	APENNINO DEL TRONTO	Marche	Ascoli Piceno	0,0000468911601	0,0000336576870	0,00003356737670	0,0000168524338	0,00003373315648	0,0000336508868	0,00003373315648	0,0000000000000	0,0000271008659
A457	ARGENTA DEL TRONTO	Marche	Ascoli Piceno	0,0000464648984	0,0000332922626	0,0000332922626	0,0000168524338	0,00003373315648	0,0000336508868	0,00003373315648	0,0000000000000	0,00003397166372
A62	ASCOLI PICENO	Marche	Ascoli Piceno	0,0000336368960	0,0000447123659	0,0000447123659	0,0000168524338	0,00003373315648	0,0000336508868	0,00003373315648	0,0000000000000	0,00003397166372
B727	CARASSI	Marche	Ascoli Piceno	0,0000219561713	0,0000447123659	0,0000447123659	0,0000168524338	0,00003373315648	0,0000336508868	0,00003373315648	0,0000000000000	0,00003397166372
G93	CASTEL DI LAMA	Marche	Ascoli Piceno	0,0000219561713	0,0000447123659	0,0000447123659	0,0000168524338	0,00003373315648	0,0000336508868	0,00003373315648	0,0000000000000	0,00003397166372
B31	CASTETRANO	Marche	Ascoli Piceno	0,0000447123659	0,0000447123659	0,0000447123659	0,0000168524338	0,00003373315648	0,0000336508868	0,00003373315648	0,0000000000000	0,00003397166372
G321	CASTETRANO	Marche	Ascoli Piceno	0,0000447123659	0,0000447123659	0,0000447123659	0,0000168524338	0,00003373315648	0,0000336508868	0,00003373315648	0,0000000000000	0,00003397166372
G877	COLLI DEL TRONTO	Marche	Ascoli Piceno	0,0000665196459	0,0000331781077	0,0000331781077	0,0000168524338	0,00003373315648	0,0000336508868	0,00003373315648	0,0000000000000	0,00003397166372
G935	CONSUMA	Marche	Ascoli Piceno	0,0000468911601	0,0000336576870	0,0000336576870	0,0000168524338	0,00003373315648	0,0000336508868	0,00003373315648	0,0000000000000	0,00003397166372
D996	COSSIGNANO	Marche	Ascoli Piceno	0,0000258079959	0,0000336576870	0,0000336576870	0,0000168524338	0,00003373315648	0,0000336508868	0,00003373315648	0,0000000000000	0,00003397166372
D210	CULPIA MARI TIVA	Marche	Ascoli Piceno	0,0000219561713	0,0000447123659	0,0000447123659	0,0000168524338	0,00003373315648	0,0000336508868	0,00003373315648	0,0000000000000	0,00003397166372
D652	FORLANO	Marche	Ascoli Piceno	0,0000154723466	0,00001083300474	0,00001083300474	0,0000168524338	0,00003373315648	0,0000336508868	0,00003373315648	0,0000000000000	0,0000136057039
D891	FORCE	Marche	Ascoli Piceno	0,0000334254655	0,000017408907	0,000017408907	0,0000168524338	0,00003373315648	0,0000336508868	0,00003373315648	0,0000000000000	0,000024828105
E807	GROTTAMMARE	Marche	Ascoli Piceno	0,0000117202029	0,00003319186839	0,00003319186839	0,0000168524338	0,00003373315648	0,0000336508868	0,00003373315648	0,0000000000000	0,00003397166372
E888	MALTIGNANO	Marche	Ascoli Piceno	0,0000471724324	0,000022440484	0,000022440484	0,0000168524338	0,00003373315648	0,0000336508868	0,00003373315648	0,0000000000000	0,00003397166372
F044	MASSIGNANO	Marche	Ascoli Piceno	0,000041131287	0,000046395998	0,000046395998	0,0000168524338	0,00003373315648	0,0000336508868	0,00003373315648	0,0000000000000	0,00003397166372
F300	MONSAMPOLO DEL TRONTO	Marche	Ascoli Piceno	0,0000811474827	0,0000257666119	0,0000257666119	0,0000168524338	0,00003373315648	0,0000336508868	0,00003373315648	0,0000000000000	0,00003397166372
F415	MONTALTO DELLE MARCHE	Marche	Ascoli Piceno	0,000051141078	0,000044034126	0,000044034126	0,0000168524338	0,00003373315648	0,0000336508868	0,00003373315648	0,0000000000000	0,00003397166372
F487	MONTEDIVONE	Marche	Ascoli Piceno	0,000049797003	0,000022338069	0,000022338069	0,0000168524338	0,00003373315648	0,0000336508868	0,00003373315648	0,0000000000000	0,00003397166372
F501	MONTEFIORE DEL SASSO	Marche	Ascoli Piceno	0,000036841193	0,0000489898646	0,0000489898646	0,0000168524338	0,00003373315648	0,0000336508868	0,00003373315648	0,0000000000000	0,00003397166372
F516	MONTEGALLO	Marche	Ascoli Piceno	0,000035985064	0,000037769551	0,000037769551	0,0000168524338	0,00003373315648	0,0000336508868	0,00003373315648	0,0000000000000	0,00003397166372
F570	MONTEMONACO	Marche	Ascoli Piceno	0,0000259450760	0,0000138794460	0,0000138794460	0,0000168524338	0,00003373315648	0,0000336508868	0,00003373315648	0,0000000000000	0,00003397166372
F591	MONTESPRANO	Marche	Ascoli Piceno	0,0000259450760	0,0000489898646	0,0000489898646	0,0000168524338	0,00003373315648	0,0000336508868	0,00003373315648	0,0000000000000	0,00003397166372
G005	OFFIDA	Marche	Ascoli Piceno	0,0000109707076	0,0000109707076	0,0000109707076	0,0000168524338	0,00003373315648	0,0000336508868	0,00003373315648	0,0000000000000	0,00003397166372
G289	PALIMANO	Marche	Ascoli Piceno	0,0000109707076	0,0000109707076	0,0000109707076	0,0000168524338	0,00003373315648	0,0000336508868	0,00003373315648	0,0000000000000	0,00003397166372
H21	PIETRANSONZE	Marche	Ascoli Piceno	0,000088398753	0,000044623230	0,000044623230	0,0000168524338	0,00003373315648	0,0000336508868	0,00003373315648	0,0000000000000	0,00003397166372
H30	PIETRANSONZE	Marche	Ascoli Piceno	0,000088398753	0,000044623230	0,000044623230	0,0000168524338	0,00003373315648	0,0000336508868	0,00003373315648	0,0000000000000	0,00003397166372
H90	ROCCAFULVIONE	Marche	Ascoli Piceno	0,000011549020	0,000024128841	0,000024128841	0,0000168524338	0,00003373315648	0,0000336508868	0,00003373315648	0,0000000000000	0,00003397166372
H564	ROTTOLA	Marche	Ascoli Piceno	0,0000259450760	0,00001633287	0,00001633287	0,0000168524338	0,00003373315648	0,0000336508868	0,00003373315648	0,0000000000000	0,00003397166372
H769	SAN BENEDETTO DEL TRONTO	Marche	Ascoli Piceno	0,0000289286635	0,00001089802138	0,00001089802138	0,0000168524338	0,00003373315648	0,0000336508868	0,00003373315648	0,0000000000000	0,00003397166372
B12	SPINETOLI	Marche	Ascoli Piceno	0,0000128978969	0,000048683075	0,000048683075	0,0000168524338	0,00003373315648	0,0000336508868	0,00003373315648	0,0000000000000	0,00003397166372
L728	VENAROTTA	Marche	Ascoli Piceno	0,000046167306	0,000020720820	0,000020720820	0,0000168524338	0,00003373315648	0,0000336508868	0,00003373315648	0,0000000000000	0,00003397166372
A233	ALDONIA	Marche	Fermo	0,000027139614	0,000050422801	0,000050422801	0,0000168524338	0,00003373315648	0,0000336508868	0,00003373315648	0,0000000000000	0,00003397166372
A252	AMANDOLA	Marche	Fermo	0,000082383866	0,000037293229	0,000037293229	0,0000168524338	0,00003373315648	0,0000336508868	0,00003373315648	0,0000000000000	0,00003397166372
A760	BELMONTA PICELO	Marche	Fermo	0,000011841081	0,0000206948563	0,0000206948563	0,0000168524338	0,00003373315648	0,0000336508868	0,00003373315648	0,0000000000000	0,00003397166372
B534	CAMPOFIONE	Marche	Fermo	0,000046833094	0,000030760215	0,000030760215	0,0000168524338	0,00003373315648	0,0000336508868	0,00003373315648	0,0000000000000	0,00003397166372
B544	CAMPOFIONE	Marche	Fermo	0,000087867085	0,000039131616	0,000039131616	0,0000168524338	0,00003373315648	0,0000336508868	0,00003373315648	0,0000000000000	0,00003397166372
D477	FALERONE	Marche	Fermo	0,000070596993	0,000070596993	0,000070596993	0,0000168524338	0,00003373315648	0,0000336508868	0,00003373315648	0,0000000000000	0,00003397166372
D542	FALCONE	Marche	Fermo	0,000039938976	0,00002365387	0,00002365387	0,0000168524338	0,00003373315648	0,0000336508868	0,00003373315648	0,0000000000000	0,00003397166372
D760	FRANCAVILLA DIETI	Marche	Fermo	0,00002365387	0,000010690032	0,000010690032	0,0000168524338	0,00003373315648	0,0000336508868	0,00003373315648	0,0000000000000	0,00003397166372
E208	GROTTAPICCOLA	Marche	Fermo	0,00008272800	0,000048467739	0,000048467739	0,0000168524338	0,00003373315648	0,0000336508868	0,00003373315648	0,0000000000000	0,00003397166372
E447	LAPELONA	Marche	Fermo	0,000033871960	0,000017860164	0,000017860164	0,0000168524338	0,00003373315648	0,0000336508868	0,00003373315648	0,0000000000000	0,00003397166372
E807	MACCANGI DI TENNA	Marche	Fermo	0,000035529660	0,000021120940	0,000021120940	0,0000168524338	0,00003373315648	0,0000336508868	0,00003373315648	0,0000000000000	0,00003397166372
F021	MASSA FERRANA	Marche	Fermo	0,000023879068	0,00004689828	0,00004689828	0,0000168524338	0,00003373315648	0,0000336508868	0,00003373315648	0,0000000000000	0,00003397166372
F279	MONSAMBIETO MORICO	Marche	Fermo	0,000018625738	0,000086522471	0,000086522471	0,0000168524338	0,00003373315648	0,0000336508868	0,00003373315648	0,0000000000000	0,00003397166372
F428	MONTAPIONE	Marche	Fermo	0,000043964760	0,000021269540	0,000021269540	0,0000168524338	0,00003373315648	0,0000336508868	0,00003373315648	0,0000000000000	0,00003397166372
F517	MONTE CIBERTO	Marche	Fermo	0,000021792662	0,000010414874	0,000010414874	0,0000168524338	0,00003373315648	0,0000336508868	0,00003373315648	0,0000000000000	0,00003397166372
F599	MONTE RINALDO	Marche	Fermo	0,000013958860	0,00002795369	0,00002795369	0,0000168524338	0,00003373315648	0,0000336508868	0,00003373315648	0,0000000000000	0,00003397166372
F628	MONTE SAN PIETRANGELI	Marche	Fermo	0,000050750276	0,000026388871	0,000026388871	0,0000168524338	0,00003373315648	0,0000336508868	0,00003373315648	0,0000000000000	0,00003397166372
F653	MONTE UDONE	Marche	Fermo	0,0000146097314	0,000010258990	0,000010258990	0,0000168524338	0,00003373315648	0,0000336508868	0,00003373315648	0,0000000000000	0,00003397166372
F664	MONTE VIBIANO	Marche	Fermo	0,000015716968	0,000005485877	0,000005485877	0,0000168524338	0,00003373315648	0,0000336508868	0,00003373315648	0,0000000000000	0,00003397166372
F683	MONTE VIDON CORRADO	Marche	Fermo	0,000								

Table with 16 columns: Codice Anagrafica, Denominazione, Regione, Provincia, Amministrazione, Polizia Locale, Istruzione Pubblica, Rifugi, TPL, Territorio E N, Sociale, Asili Nido, Complessivo. The table lists various municipalities and their associated data points.


Codice Comune	Denominazione	Regione	Provincia	AMMINISTRAZIONE	POLIZIA LOCALE	ISTRUZIONE PUBBLICA	RIFUGI	TPL	TERRITORIO E MONTAGNARI	SOCIALE	ASILI NIDO	COMPLESSIVO
C197	CASTELMAURO	Molise	Campobasso	0,000043493450	0,000010795666	0,000023216870	0,000002047655	0,000000000000	0,000002740229	0,000012169757	0,000000000000	0,00002043162554
C346	CASTROPIGNANO	Molise	Campobasso	0,000032002660	0,000018501290	0,000011930270	0,000003033137	0,000000000000	0,0000026590444	0,000010569885	0,000000000000	0,000018814200
C486	GERESE-MAGGIORE	Molise	Campobasso	0,000076569104	0,000011697369	0,000068452342	0,000000000000	0,000000000000	0,000016359049	0,0000138270296	0,000000000000	0,00000551463897
C488	GERESE-PICCOLA	Molise	Campobasso	0,000094850669	0,000000000000	0,000000000000	0,000000000000	0,000000000000	0,000000000000	0,000000000000	0,000000000000	0,000000000000
C684	CIVITAVECCHIA-MARANNO	Molise	Campobasso	0,000031188864	0,000000000000	0,000000000000	0,000000000000	0,000000000000	0,000000000000	0,000000000000	0,000000000000	0,000011645803
C684	CIVITAVECCHIA	Molise	Campobasso	0,000002532453	0,000000000000	0,000000000000	0,000000000000	0,000000000000	0,000000000000	0,000000000000	0,000000000000	0,000014959263
C675	COLLETTORON	Molise	Campobasso	0,0000474366108	0,000002178448	0,000000000000	0,000000000000	0,000000000000	0,000000000000	0,000000000000	0,000000000000	0,000031706899
C772	DURONNA	Molise	Campobasso	0,000019218947	0,000000000000	0,000001521742	0,000000000000	0,000000000000	0,000000000000	0,000000000000	0,000000000000	0,000009898845
D650	FERRAZZANO	Molise	Campobasso	0,000008128829	0,000003173863	0,000000000000	0,000000000000	0,000000000000	0,000000000000	0,000000000000	0,000000000000	0,000000000000
D737	FOSCATO	Molise	Campobasso	0,0000035310299	0,0000018628351	0,000000000000	0,000000000000	0,000000000000	0,000000000000	0,000000000000	0,000000000000	0,000000000000
D866	GAMBATSA	Molise	Campobasso	0,000004140608	0,0000020263073	0,0000016728688	0,0000014607233	0,000000000000	0,0000048564188	0,000017543270	0,000000000000	0,000023232377
E030	GILDONO	Molise	Campobasso	0,0000268633746	0,000000000000	0,000013544956	0,0000012874215	0,000000000000	0,000000000000	0,000000000000	0,000000000000	0,000016799424
E244	GUARDIA FERRA	Molise	Campobasso	0,0000309302952	0,000016058210	0,0000019638384	0,000000000000	0,000000000000	0,000004204596	0,000012364828	0,000000000000	0,000021042335
E248	GUARDIAREGGIA	Molise	Campobasso	0,000028323883	0,000013042002	0,0000148116054	0,000000000000	0,000000000000	0,000014819659	0,000000000000	0,000000000000	0,000016230655
E259	GUGLIONESI	Molise	Campobasso	0,0000108641320	0,000004607674	0,000008468375	0,000000000000	0,000000000000	0,000000000000	0,000000000000	0,000000000000	0,000000000000
E381	JELSI	Molise	Campobasso	0,000017307877	0,0000076831842	0,000000000000	0,000000000000	0,000000000000	0,000000000000	0,000000000000	0,000000000000	0,000000000000
E456	JARNO	Molise	Campobasso	0,0000129818982	0,0000085462441	0,000000000000	0,000000000000	0,000000000000	0,000000000000	0,000000000000	0,000000000000	0,000000000000
E599	LIMOSANO	Molise	Campobasso	0,000028703895	0,000011076588	0,0000013190099	0,000007276966	0,000000000000	0,0000033704086	0,000007880580	0,000000000000	0,000001537829
E722	LUCCIO	Molise	Campobasso	0,0000028458809	0,000001411385	0,0000011910738	0,000000000000	0,000000000000	0,000000000000	0,0000010072318	0,000000000000	0,000015521962
E748	LUPARA	Molise	Campobasso	0,0000023223504	0,000008131862	0,000000000000	0,000000000000	0,000000000000	0,000000000000	0,000000000000	0,000000000000	0,000012008612
E780	MACCHIAVALFOTORE	Molise	Campobasso	0,0000022325979	0,000008281597	0,000000000000	0,000000000000	0,000000000000	0,000000000000	0,000000000000	0,000000000000	0,000012918275
F799	MAFALDA	Molise	Campobasso	0,0000027626431	0,000014712887	0,0000011748443	0,000000000000	0,000000000000	0,000000000000	0,000014007759	0,000000000000	0,000021119387
F055	MATRICE	Molise	Campobasso	0,0000035200929	0,000001137095	0,0000022812976	0,000000000000	0,000000000000	0,000000000000	0,000001006127	0,000000000000	0,000000000000
F233	MIRABELLO SANITICO	Molise	Campobasso	0,000004357942	0,000000000000	0,000000000000	0,000000000000	0,000000000000	0,000000000000	0,000000000000	0,000000000000	0,000000000000
F244	MOLISE	Molise	Campobasso	0,000010517679	0,000000000000	0,000000000000	0,000000000000	0,000000000000	0,000000000000	0,000000000000	0,000000000000	0,000032727688
F222	MONACLIANI	Molise	Campobasso	0,000019143077	0,000006862630	0,000011853565	0,000000000000	0,000000000000	0,000000000000	0,000000000000	0,000000000000	0,000000000000
F391	MONTAGNANO	Molise	Campobasso	0,0000030220181	0,000014054051	0,0000142325473	0,000011469111	0,000000000000	0,000000000000	0,000000000000	0,000000000000	0,000016531859
F475	MONTECILFONE	Molise	Campobasso	0,0000034678266	0,000008469819	0,0000019663151	0,000008442238	0,000000000000	0,000000000000	0,000000000000	0,000000000000	0,000000000000
F485	MONTEFALCONE NEL SANNIO	Molise	Campobasso	0,0000038695249	0,0000017214411	0,000002832328	0,000000000000	0,000000000000	0,000000000000	0,000000000000	0,000000000000	0,000002878890
F488	MONTEFALCONE	Molise	Campobasso	0,0000051336919	0,000004357312	0,000000000000	0,000000000000	0,000000000000	0,000000000000	0,000000000000	0,000000000000	0,000000000000
F659	MONTENAPOLI	Molise	Campobasso	0,000000000000	0,000000000000	0,000000000000	0,000000000000	0,000000000000	0,000000000000	0,000000000000	0,000000000000	0,000000000000
F676	MONTENERO DI BISACCIA	Molise	Campobasso	0,0000043744684	0,00001888566	0,000000000000	0,000000000000	0,000000000000	0,000000000000	0,000000000000	0,000000000000	0,000014006277
F689	MONTORON NEI FRANTANI	Molise	Campobasso	0,000000000000	0,000000000000	0,000000000000	0,000000000000	0,000000000000	0,000000000000	0,000000000000	0,000000000000	0,000000000000
F748	MORRONO DEL SANNIO	Molise	Campobasso	0,000002963066	0,000001043005	0,0000011481210	0,000000000000	0,000000000000	0,000000000000	0,000000000000	0,000000000000	0,000011949095
G086	ORATINO	Molise	Campobasso	0,0000035351294	0,0000021724179	0,0000021063000	0,000000000000	0,000000000000	0,000000000000	0,000000000000	0,000000000000	0,000022777487
G257	PALATA	Molise	Campobasso	0,0000043148427	0,000000000000	0,000000000000	0,000000000000	0,000000000000	0,000000000000	0,000000000000	0,000000000000	0,000000000000
G506	PETACCIO	Molise	Campobasso	0,0000070051037	0,000000000000	0,000000000000	0,000000000000	0,000000000000	0,000000000000	0,000000000000	0,000000000000	0,000000000000
G512	PIETRA TIFERINA	Molise	Campobasso	0,0000032900602	0,000015612797	0,0000020223625	0,000004011119	0,000000000000	0,000000000000	0,000000000000	0,000000000000	0,000000000000
G609	PIETRACUFA	Molise	Campobasso	0,0000037561591	0,000018609347	0,0000023509013	0,0000016653160	0,000000000000	0,000000000000	0,000000000000	0,000000000000	0,000000000000
G610	PIETRACUFA	Molise	Campobasso	0,0000012903242	0,000002905394	0,000000000000	0,000000000000	0,000000000000	0,000000000000	0,000000000000	0,000000000000	0,000000000000
G810	PORTOCANNONE	Molise	Campobasso	0,0000048181918	0,0000024515530	0,0000041896907	0,000000000000	0,000000000000	0,000000000000	0,000000000000	0,000000000000	0,000006681532
H083	PROVIDENTI	Molise	Campobasso	0,0000106920609	0,000002010591	0,000000000000	0,000000000000	0,000000000000	0,000000000000	0,000000000000	0,000000000000	0,000000000000
H273	RICCIA	Molise	Campobasso	0,0000109327630	0,0000084254460	0,000000000000	0,000000000000	0,000000000000	0,000000000000	0,000000000000	0,000000000000	0,000005324225
H311	RIPABOTTINI	Molise	Campobasso	0,00000226105	0,000007644640	0,000000000000	0,000000000000	0,000000000000	0,000000000000	0,000000000000	0,000000000000	0,0000109788938
H313	RIPALINGSANI	Molise	Campobasso	0,0000063319770	0,000000000000	0,000000000000	0,000000000000	0,000000000000	0,000000000000	0,000000000000	0,000000000000	0,000012056531
H454	ROCCAVIVARA	Molise	Campobasso	0,0000034629372	0,00001247658	0,000019323214	0,000013838427	0,000000000000	0,000000000000	0,000000000000	0,000000000000	0,000042132540
H659	ROTELLO	Molise	Campobasso	0,000036921455	0,000017694651	0,000002161215	0,0000021733817	0,000000000000	0,000000000000	0,000000000000	0,000000000000	0,000017057652
H633	SALCIO	Molise	Campobasso	0,0000020081660	0,000000000000	0,000000000000	0,000000000000	0,000000000000	0,000000000000	0,000000000000	0,000000000000	0,000000000000
H782	SAN BIASE	Molise	Campobasso	0,00000212491567	0,000000000000	0,000000000000	0,000000000000	0,000000000000	0,000000000000	0,000000000000	0,000000000000	0,000000000000
H833	SAN GIACOMO DEGLI SCHIAVONI	Molise	Campobasso	0,000002121782	0,000000000000	0,000000000000	0,000000000000	0,000000000000	0,000000000000	0,000000000000	0,000000000000	0,000000000000
H877	SAN FELICE DEL MOLISE	Molise	Campobasso	0,0000021926381	0,000000000000	0,000000000000	0,000000000000	0,000000000000	0,000000000000	0,000000000000	0,000000000000	0,000000000000
H820	SAN GIOVANNI IN GALDO	Molise	Campobasso	0,0000023941607	0,000000000000	0,000000000000	0,000000000000	0,000000000000	0,000000000000	0,000000000000	0,000000000000	0,000000000000
H828	SAN GIULIANO DEL SANNIO	Molise	Campobasso	0,000000000000	0,000000000000	0,000000000000	0,000000000000	0,000000000000	0,000000000000	0,000000000000	0,000000000000	0,000000000000
H829	SAN GIULIANO DI PUGLIA	Molise	Campobasso	0,0000028323001	0,00001550279	0,000000000000	0,000000000000	0,000000000000	0,000000000000	0,000000000000	0,000000000000	0,000000000000
H890	SAN MARTINO IN PENNISI	Molise	Campobasso	0,0000097079799	0,0000044238425	0,000000000000	0,000000000000	0,000000000000	0,000000000000	0,000000000000	0,000000000000	0,0000064364440
I123	SAN MASSIMO	Molise	Campobasso	0,0000035441200	0,000002271221	0,000012863305	0,000013978659	0,000000000000	0,000000000000	0,000000000000	0,000000000000	0,000000000000
I122	SAN PAOLO MATESE	Molise	Campobasso	0,0000017672407	0,000000000000	0,000000000000	0,000000000000	0,000000000000	0,000000000000	0,000000000000	0,000000000000	0,000000000000
I289	SANT'ANGELO LIMOSANO	Molise	Campobasso	0,000000000000	0,000000000000	0,000000000000</						

Codice Cantale	Denominazione	Regione	Provincia	AMMINISTRAZIONE	POLIZIA LOCALE	ISTRUZIONE PUBBLICA	RIFITTI	TPL	TERRITORIO E MONTAGNE	SOCIALE	ASILI NIDO	COMPLESSIVO
H43	RIVARONE	Piemonte	Alessandria	0,000012954561	0,00002126814	0,00002017078	0,00004466627	0,00000000000	0,00000000000	0,00002527999	0,00000000000	0,00000565632
H414	ROCCA GRIMALDA	Piemonte	Alessandria	0,00003740292	0,00001585887	0,00002041527	0,00002041527	0,00001548713	0,00003270732	0,00002547843	0,00000000000	0,00002407539
H46	ROCCOFRORTE LIGURE	Piemonte	Alessandria	0,00001241776	0,00000941575	0,00001186941	0,00003832685	0,00000990000	0,00001161203	0,00000116755	0,00000000000	0,00000500165
H465	ROCCOFRORTE LIGURE	Piemonte	Alessandria	0,00000944952	0,00000944952	0,00000944952	0,00000944952	0,00000944952	0,00000944952	0,00000944952	0,00000944952	0,00000944952
H69	ROSIANO MONFERRATO	Piemonte	Alessandria	0,00003464866	0,00001405573	0,00003816570	0,00002861654	0,00000900000	0,00003641651	0,00001765156	0,00000000000	0,00002932816
H677	SALA MONFERRATO	Piemonte	Alessandria	0,00004118919	0,00000530890	0,00002023175	0,00000547422	0,00000000000	0,00001119876	0,00000716967	0,00000000000	0,00000369455
H694	SALE	Piemonte	Alessandria	0,00000497579	0,00000695219	0,00000695219	0,00000695219	0,00000695219	0,00000695219	0,00000695219	0,00000695219	0,00000695219
H610	SAN CRISTOFORO	Piemonte	Alessandria	0,000017411637	0,00000549367	0,00000549367	0,00000732558	0,00000549367	0,00002296224	0,00004776861	0,00000000000	0,00000941404
H878	SAN GIORGIO MONFERRATO	Piemonte	Alessandria	0,00003238230	0,00001033834	0,00000221856	0,00000626930	0,00000000000	0,00002029517	0,00001156831	0,00000000000	0,00001821378
H144	SAN SALVATORE MONFERRATO	Piemonte	Alessandria	0,00000841442	0,0000094794	0,0000094794	0,0000094794	0,0000094794	0,0000094794	0,0000094794	0,0000094794	0,0000094794
H145	SAN SEBASTIANO CURONE	Piemonte	Alessandria	0,00001993700	0,00000996963	0,00001993700	0,00000996963	0,00001993700	0,00001993700	0,00001993700	0,00001993700	0,00001993700
H190	SANT'AGATA FOSSILI	Piemonte	Alessandria	0,00001628439	0,00000393470	0,00000393470	0,00000393470	0,00000393470	0,00000393470	0,00000393470	0,00000393470	0,00000393470
H429	SARDIGLIANO	Piemonte	Alessandria	0,00001674892	0,00000392085	0,00000392085	0,00000392085	0,00000392085	0,00000392085	0,00000392085	0,00000392085	0,00000392085
H432	SARREZANO	Piemonte	Alessandria	0,00002677101	0,00001216472	0,00001216472	0,00001216472	0,00001216472	0,00001216472	0,00001216472	0,00001216472	0,00001216472
H645	SERRALUNGA DI CREA	Piemonte	Alessandria	0,00001949883	0,00001982722	0,00001982722	0,00001982722	0,00001982722	0,00001982722	0,00001982722	0,00001982722	0,00001982722
H657	SERRAVALLE SCRIVIA	Piemonte	Alessandria	0,000044275923	0,00001089717	0,00001089717	0,00001089717	0,00001089717	0,00001089717	0,00001089717	0,00001089717	0,00001089717
H711	SEZZADIO	Piemonte	Alessandria	0,000034005362	0,00001761183	0,00001761183	0,00001761183	0,00001761183	0,00001761183	0,00001761183	0,00001761183	0,00001761183
H738	SILVANO D'ORBA	Piemonte	Alessandria	0,000007202509	0,000002376623	0,000002376623	0,000002376623	0,000002376623	0,000002376623	0,000002376623	0,000002376623	0,000002376623
H798	SOLEO	Piemonte	Alessandria	0,000003774260	0,000016297672	0,000016297672	0,000016297672	0,000016297672	0,000016297672	0,000016297672	0,000016297672	0,000016297672
B08	SOLONGHELLO	Piemonte	Alessandria	0,000011000161	0,000002239843	0,000002239843	0,000002239843	0,000002239843	0,000002239843	0,000002239843	0,000002239843	0,000002239843
B01	SPIGONO MONFERRATO	Piemonte	Alessandria	0,000036087425	0,00001466458	0,00001466458	0,00001466458	0,00001466458	0,00001466458	0,00001466458	0,00001466458	0,00001466458
B11	SPINETO SCRIVIA	Piemonte	Alessandria	0,00001282427	0,000002724895	0,000002724895	0,000002724895	0,000002724895	0,000002724895	0,000002724895	0,000002724895	0,000002724895
B41	STAZZANO	Piemonte	Alessandria	0,00004884562	0,00002286049	0,00002286049	0,00002286049	0,00002286049	0,00002286049	0,00002286049	0,00002286049	0,00002286049
B77	STREVIL	Piemonte	Alessandria	0,00004268671	0,000016861263	0,000016861263	0,000016861263	0,000016861263	0,000016861263	0,000016861263	0,000016861263	0,000016861263
B67	TAGLIO MONFERRATO	Piemonte	Alessandria	0,000003922621	0,000016395663	0,000016395663	0,000016395663	0,000016395663	0,000016395663	0,000016395663	0,000016395663	0,000016395663
B69	TASSAROLO	Piemonte	Alessandria	0,00001986633	0,000006845261	0,000006845261	0,000006845261	0,000006845261	0,000006845261	0,000006845261	0,000006845261	0,000006845261
L39	TERRUGIA	Piemonte	Alessandria	0,00002394640	0,00002420946	0,00002420946	0,00002420946	0,00002420946	0,00002420946	0,00002420946	0,00002420946	0,00002420946
L43	TIFEZO	Piemonte	Alessandria	0,00002871276	0,00000702641	0,00000702641	0,00000702641	0,00000702641	0,00000702641	0,00000702641	0,00000702641	0,00000702641
L65	TICHENO	Piemonte	Alessandria	0,00002951503	0,00001720423	0,00001720423	0,00001720423	0,00001720423	0,00001720423	0,00001720423	0,00001720423	0,00001720423
B34	TRAZZANO	Piemonte	Alessandria	0,00003108524	0,000005319878	0,000005319878	0,000005319878	0,000005319878	0,000005319878	0,000005319878	0,000005319878	0,000005319878
L403	TREVILLE	Piemonte	Alessandria	0,000012140695	0,000002659260	0,000002659260	0,000002659260	0,000002659260	0,000002659260	0,000002659260	0,000002659260	0,000002659260
L422	TRISOBIO	Piemonte	Alessandria	0,000002023988	0,000005736555	0,000005736555	0,000005736555	0,000005736555	0,000005736555	0,000005736555	0,000005736555	0,000005736555
B70	VALENCA	Piemonte	Alessandria	0,000036829188	0,000013595893	0,000013595893	0,000013595893	0,000013595893	0,000013595893	0,000013595893	0,000013595893	0,000013595893
B63	VALMACCA	Piemonte	Alessandria	0,000025314317	0,00001122434	0,00001122434	0,00001122434	0,00001122434	0,00001122434	0,00001122434	0,00001122434	0,00001122434
B87	VIGNALE MONFERRATO	Piemonte	Alessandria	0,000029610631	0,00001539165	0,00001539165	0,00001539165	0,00001539165	0,00001539165	0,00001539165	0,00001539165	0,00001539165
L877	VIGNOLE BORBERA	Piemonte	Alessandria	0,00004722724	0,000022356013	0,000022356013	0,000022356013	0,000022356013	0,000022356013	0,000022356013	0,000022356013	0,000022356013
B84	VIGUZZO	Piemonte	Alessandria	0,00006165673	0,0000037911850	0,0000037911850	0,0000037911850	0,0000037911850	0,0000037911850	0,0000037911850	0,0000037911850	0,0000037911850
B81	VILLADEATI	Piemonte	Alessandria	0,000017457910	0,000003509595	0,000003509595	0,000003509595	0,000003509595	0,000003509595	0,000003509595	0,000003509595	0,000003509595
B83	VILLALVERNIA	Piemonte	Alessandria	0,000023139160	0,000011761285	0,000011761285	0,000011761285	0,000011761285	0,000011761285	0,000011761285	0,000011761285	0,000011761285
B70	VILLARIGLIO	Piemonte	Alessandria	0,000013022451	0,000002700204	0,000002700204	0,000002700204	0,000002700204	0,000002700204	0,000002700204	0,000002700204	0,000002700204
B72	VILLAROMA MONFERRATO	Piemonte	Alessandria	0,000041623757	0,00000284831	0,00000284831	0,00000284831	0,00000284831	0,00000284831	0,00000284831	0,00000284831	0,00000284831
M09	VILLAROMAGNANO	Piemonte	Alessandria	0,00001980852	0,000026101724	0,000026101724	0,000026101724	0,000026101724	0,000026101724	0,000026101724	0,000026101724	0,000026101724
M77	VISSONE	Piemonte	Alessandria	0,000031580821	0,00001162699	0,00001162699	0,00001162699	0,00001162699	0,00001162699	0,00001162699	0,00001162699	0,00001162699
M20	VOLEDO	Piemonte	Alessandria	0,00002806418	0,000012021969	0,000012021969	0,000012021969	0,000012021969	0,000012021969	0,000012021969	0,000012021969	0,000012021969
M21	VOLEPINO	Piemonte	Alessandria	0,00002806418	0,000012021969	0,000012021969	0,000012021969	0,000012021969	0,000012021969	0,000012021969	0,000012021969	0,000012021969
M23	VOLZANO	Piemonte	Alessandria	0,00000889774	0,00001107497	0,00001107497	0,00001107497	0,00001107497	0,00001107497	0,00001107497	0,00001107497	0,00001107497
A72	VOLZANO	Piemonte	Alessandria	0,00000889774	0,00001107497	0,00001107497	0,00001107497	0,00001107497	0,00001107497	0,00001107497	0,00001107497	0,00001107497
A072	AGLIANO TERME	Piemonte	Alessandria	0,00003851918	0,00003320927	0,00003320927	0,00003320927	0,00003320927	0,00003320927	0,00003320927	0,00003320927	0,00003320927
A73	ALBURANO	Piemonte	ASL	0,00004030475	0,00001672451	0,00001672451	0,00001672451	0,00001672451	0,00001672451	0,00001672451	0,00001672451	0,00001672451
A32	ANTIGNANO	Piemonte	ASL	0,00001679162	0,000006959071	0,000006959071	0,000006959071	0,000006959071	0,000006959071	0,000006959071	0,000006959071	0,000006959071
A52	ARMERIGO	Piemonte	ASL	0,00001625495	0,000006959071	0,000006959071	0,000006959071	0,000006959071	0,000006959071	0,000006959071	0,000006959071	0,000006959071
A479	ASTI	Piemonte	ASL	0,00118916272	0,00118916272	0,00118916272	0,00118916272	0,00118916272	0,00118916272	0,00118916272	0,00118916272	0,00118916272
A527	AZZANO D'ASTI	Piemonte	ASL	0,00001370368	0,000002796540	0,000002796540	0,000002796540	0,000002796540	0,000002796540	0,000002796540	0,000002796540	0,000002796540
A58	BALDIHIERI D'ASTI	Piemonte	ASL	0,000025943814	0,00001452582	0,00001452582	0,00001452582	0,00001452582	0,00001452582	0,00001452582	0,00001452582	0,00001452582
A770	BELVEGLIO	Piemonte	ASL	0,00003172832	0,00000302922	0,00000302922	0,00000302922	0,00000302922	0,00000302922	0,00000302922	0,00000302922	0,00000302922
B212	BERZANO DI SAN PIETRO	Piemonte	ASL	0,000014895480	0,000003024444	0,000003024444	0,000003024444	0,000003024444	0,000003024444	0,000003024444	0,000003024444	0,000003024444
B221	BUBINO	Piemonte	ASL	0,00001387505	0,000002868013	0,000002868013	0,000002868013	0,000002868013	0,000002868013	0,000002868013	0,000002868013	0,000002868013
B236	BUBIJO	Piemonte	ASL	0,000025174666	0,000008479356	0,000008479356	0,000008479356	0,000008479356	0,000008479356	0,000008479356	0,000008479356	0,000008479356
B376	BUTTIGLIERA D'ASTI	Piemonte	ASL	0,000049747366	0,000024377024	0,000024377024	0,000024377024	0,000024377024	0,000024377024	0,000024377024	0,000024377024	0,000024377024
B418	CALIANOVA	Piemonte	ASL	0,000035899368	0,000020461664	0,000020461						

	Denominazione	Regione	Provincia	AMMINISTRAZIONE	POLIZIA LOCALE	ISTRUZIONE PUBBLICA	REFUGI	TPL	TERRITORIO E VALORI	SOCIALE	ASILI NIDO	COMPLESSIVO
H102	QUARANTARI	Piemonte	Asi	0.000009857448	0.000001871842	0.000003564568	0.000002307628	0.000000000000	0.000005143035	0.000001190276	0.000000000000	0.000004228272
H119	REFRANCORE	Piemonte	Asi	0.000003118755	0.000001808606	0.000001097023	0.000002007528	0.000000000000	0.000003470224	0.000001893162	0.000000000000	0.000004130846
H250	REGLIASCO DASTI	Piemonte	Asi	0.000002032662	0.000003895556	0.000000989879	0.000000989879	0.000000000000	0.000001747527	0.000000695681	0.000002573973	0.000001085104
H368	ROA	Piemonte	Asi	0.000001382163	0.000003948134	0.000001981789	0.000003928142	0.000000000000	0.000001981789	0.000000304840	0.000000000000	0.000000681441
H376	ROBELLA	Piemonte	Asi	0.000003385071	0.000003385071	0.000003385071	0.000003385071	0.000000000000	0.000003385071	0.000003385071	0.000000000000	0.000003385071
H392	ROCCA D'ARAZZO	Piemonte	Asi	0.000002430359	0.000003664222	0.000007495897	0.000001066520	0.000000000000	0.000002428298	0.000000374659	0.000000000000	0.000003385071
H451	ROCCAVERANO	Piemonte	Asi	0.000006444936	0.000003749426	0.000002462322	0.000004956116	0.000000000000	0.000002282394	0.000000374659	0.000000000000	0.000003385071
H488	ROCCETTA PALAREA	Piemonte	Asi	0.000003330523	0.000002019554	0.000002019554	0.000003385071	0.000000000000	0.000002019554	0.000003385071	0.000000000000	0.000003385071
H489	ROCCETTA PALAREA	Piemonte	Asi	0.000003330523	0.000002019554	0.000002019554	0.000003385071	0.000000000000	0.000002019554	0.000003385071	0.000000000000	0.000003385071
H811	SAN DAMIANO DASTI	Piemonte	Asi	0.000001527276	0.000001986446	0.000001986446	0.000001986446	0.000000000000	0.000001527276	0.000001986446	0.000000000000	0.000001527276
H819	SAN GIORGIO SCARAMPI	Piemonte	Asi	0.000000911987	0.000001268648	0.000001268648	0.000001268648	0.000000000000	0.000001268648	0.000001268648	0.000000000000	0.000001268648
H877	SAN MARTINO ALFIERI	Piemonte	Asi	0.000002025159	0.000000713324	0.000000964737	0.000000964737	0.000000000000	0.000002025159	0.000000964737	0.000000000000	0.000001538044
I017	SAN MARZANO OLIVETO	Piemonte	Asi	0.000002683106	0.000000915784	0.000001886193	0.000001886193	0.000000000000	0.000002683106	0.000000915784	0.000000000000	0.000001538044
I075	SAN PAOLO SOLBRITO	Piemonte	Asi	0.000001351504	0.000001494563	0.000002589248	0.000001725746	0.000000000000	0.000002589248	0.000001725746	0.000000000000	0.000001898873
I555	SCURZIO LENGO	Piemonte	Asi	0.000001624154	0.000000351627	0.000000501935	0.000000680783	0.000000000000	0.000001624154	0.000000351627	0.000000000000	0.000000486342
I637	SE ROLE	Piemonte	Asi	0.000000917856	0.000001328690	0.000001890622	0.000001890622	0.000000000000	0.000000917856	0.000001328690	0.000000000000	0.000000414695
I678	SESSAME	Piemonte	Asi	0.000001222958	0.000002025344	0.000000292395	0.000000323180	0.000000000000	0.000002025344	0.000000323180	0.000000000000	0.000000538356
I688	SETTIME	Piemonte	Asi	0.000001629573	0.000000525586	0.000000730637	0.000000730637	0.000000000000	0.000001629573	0.000000525586	0.000000000000	0.000000984943
I781	SOGLIO	Piemonte	Asi	0.000000949437	0.000001204953	0.000001204953	0.000001204953	0.000000000000	0.000000949437	0.000001204953	0.000000000000	0.000000984943
I168	TIGLIOLE	Piemonte	Asi	0.000003807592	0.000001863924	0.000002342447	0.000001863924	0.000000000000	0.000003807592	0.000001863924	0.000000000000	0.000002425105
L203	TONEGO	Piemonte	Asi	0.000002260216	0.000000781913	0.000001861037	0.000001861037	0.000000000000	0.000002260216	0.000000781913	0.000000000000	0.000001471460
L204	VAGLIO SERRA	Piemonte	Asi	0.000001207597	0.000002046687	0.000002127487	0.000004870564	0.000000000000	0.000002046687	0.000002127487	0.000000000000	0.000000538017
L351	VAGLIO SERRA	Piemonte	Asi	0.000001147530	0.000002315538	0.000003372765	0.000003372765	0.000000000000	0.000001147530	0.000002315538	0.000000000000	0.000000525597
L574	VALENERIA	Piemonte	Asi	0.000004762817	0.000000251928	0.000002837942	0.000002837942	0.000000000000	0.000004762817	0.000000251928	0.000000000000	0.000003336976
L67	VESME	Piemonte	Asi	0.000001869241	0.000000982011	0.000001923548	0.000000702240	0.000000000000	0.000001869241	0.000000982011	0.000000000000	0.000001303828
L69	VIEVE	Piemonte	Asi	0.000001149426	0.000000192416	0.000003071867	0.000003071867	0.000000000000	0.000001149426	0.000000192416	0.000000000000	0.000000525287
L84	VIARIGLI	Piemonte	Asi	0.000002579058	0.000001059732	0.000001700670	0.000002579058	0.000000000000	0.000002579058	0.000001059732	0.000000000000	0.000001523599
L89	VIGLIANO DASTI	Piemonte	Asi	0.000002018866	0.000000774262	0.000001039477	0.000001039477	0.000000000000	0.000002018866	0.000000774262	0.000000000000	0.000001523599
M019	VILLA SAN SECONDO	Piemonte	Asi	0.000001430190	0.000000265562	0.000000728449	0.000000728449	0.000000000000	0.000001430190	0.000000265562	0.000000000000	0.000001523599
M45	VILLAFRANCA DASTI	Piemonte	Asi	0.000001665340	0.000002867863	0.000000507850	0.000004399681	0.000000000000	0.000001665340	0.000002867863	0.000000000000	0.000004288873
M84	VILLANOVA DASTI	Piemonte	Asi	0.000001063701	0.000000717633	0.000001172226	0.000000963750	0.000000000000	0.000001063701	0.000000717633	0.000000000000	0.000000963750
M88	VINGHIO	Piemonte	Asi	0.000001832838	0.000000445543	0.000000539547	0.000000687180	0.000000000000	0.000001832838	0.000000445543	0.000000000000	0.000000963750
A107	ALCOCHE	Piemonte	Bella	0.000001391898	0.000002310942	0.000000634941	0.000004426891	0.000000000000	0.000001391898	0.000002310942	0.000000000000	0.000001092665
A280	ANDORNO MICCA	Piemonte	Bella	0.000000884782	0.000000341877	0.000004876576	0.000004876576	0.000000000000	0.000000884782	0.000000341877	0.000000000000	0.000001092665
A784	BEINA	Piemonte	Bella	0.00000272429	0.000001414103	0.000002309157	0.000001567030	0.000000000000	0.00000272429	0.000001414103	0.000000000000	0.000001523599
A859	BIELLA	Piemonte	Bella	0.000001142883	0.000003326845	0.000008201018	0.000008201018	0.000000000000	0.000001142883	0.000003326845	0.000000000000	0.000001523599
A876	BIORLINO	Piemonte	Bella	0.000002605606	0.000000786307	0.000000997184	0.000000997184	0.000000000000	0.000002605606	0.000000786307	0.000000000000	0.000001523599
B058	BIGLIANA	Piemonte	Bella	0.000002232691	0.000000799134	0.000001889800	0.000001889800	0.000000000000	0.000002232691	0.000000799134	0.000000000000	0.000001523599
B229	BRUNENGO	Piemonte	Bella	0.000004418623	0.000001910584	0.000002448852	0.000002448852	0.000000000000	0.000004418623	0.000001910584	0.000000000000	0.000003288872
B417	CALLABIANA	Piemonte	Bella	0.000001058874	0.000001426938	0.000000365483	0.00000365483	0.000000000000	0.000001058874	0.000001426938	0.000000000000	0.000004882110
B457	CAMANDONA	Piemonte	Bella	0.000001538748	0.000002677258	0.000000411090	0.000000626070	0.000000000000	0.000001538748	0.000002677258	0.000000000000	0.000004882110
B465	CAMPURANO	Piemonte	Bella	0.000002713776	0.000001372428	0.000001584107	0.000001759889	0.000000000000	0.000002713776	0.000001372428	0.000000000000	0.000004882110
M373	CAMPUSILVA CERVO	Piemonte	Bella	0.000002435520	0.000000625101	0.000000954853	0.000007690801	0.000000000000	0.000002435520	0.000000625101	0.000000000000	0.000001822284
B586	CANDELO	Piemonte	Bella	0.000001441501	0.000000846430	0.000000741956	0.00000486028	0.000000000000	0.000001441501	0.000000846430	0.000000000000	0.000001330161
B708	CASPIRE	Piemonte	Bella	0.000001198883	0.000001454488	0.000000487947	0.00000487947	0.000000000000	0.000001198883	0.000001454488	0.000000000000	0.000001098127
B833	CASPIRETA	Piemonte	Bella	0.000001117739	0.000003243281	0.000000341967	0.000000690123	0.000000000000	0.000001117739	0.000003243281	0.000000000000	0.000000551572
C155	CASTELLETTO CERVO	Piemonte	Bella	0.000002169597	0.000000882280	0.000001789958	0.000001344108	0.000000000000	0.000002169597	0.000000882280	0.000000000000	0.000000687863
C383	CAVAGLIA	Piemonte	Bella	0.000007849458	0.000004078301	0.000005484241	0.000005484241	0.000000000000	0.000007849458	0.000004078301	0.000000000000	0.000005782810
C526	CERRETO CASTELLO	Piemonte	Bella	0.000001865425	0.000000730699	0.000001928628	0.000003397163	0.000000000000	0.000001865425	0.000000730699	0.000000000000	0.000001468602
C532	CERRIONE	Piemonte	Bella	0.000000587495	0.000004460814	0.000000534088	0.000000988730	0.000000000000	0.000000587495	0.000004460814	0.000000000000	0.000000498482
C819	COGGIOLA	Piemonte	Bella	0.000004462988	0.000002821887	0.000003434724	0.000002821887	0.000000000000	0.000004462988	0.000002821887	0.000000000000	0.00000498482
D094	COSNATO	Piemonte	Bella	0.000002115975	0.000001620793	0.000001311928	0.000002280120	0.000000000000	0.000002115975	0.000001620793	0.000000000000	0.00000498482
D165	GRAVACCIARE	Piemonte	Bella	0.000003458638	0.000001206235	0.000003464538	0.000002465410	0.000000000000	0.000003458638	0.000001206235	0.000000000000	0.000002816891
D219	GURNO	Piemonte	Bella	0.000001941725	0.000000363916	0.000000583673	0.000000830177	0.000000000000	0.000001941725	0.000000363916	0.000000000000	0.000001007498
D339	DONATO	Piemonte	Bella	0.000002239148	0.000000799178	0.000001928837	0.000001928837	0.000000000000	0.000002239148	0.000000799178	0.000000000000	0.000001898436
D350	DORZANO	Piemonte	Bella	0.000001571959	0.000000487947	0.000000988483	0.000001488106	0.000000000000	0.000001571959	0.000000487947	0.000000000000	0.000001023890
D848	GAULIGNO	Piemonte	Bella	0.000007826382	0.000004433580	0.000006005116	0.000007885130	0.000000000000	0.000007826382	0.000004433580	0.000000000000	0.000006281860
E024	GIFLIGNA	Piemonte	Bella	0.000000885520	0.000000181727	0.000000019173	0.000000039187	0.000000000000	0.000000885520	0.000000181727	0.000000000000	0.000000383125
E130	GRAGLIA	Piemonte	Bella	0.000004078307	0.000001755208	0.000002584126	0.000002584126	0.000000000000	0.000004078307	0.000001755208	0.000000000000	

Codice cassa distrettuale	Denominazione	Regione	Provincia	AMMINISTRAZIONE	POLIZIA LOCALE	ISTRUZIONE PUBBLICA	RIFIUTI	TPL	TERRITORIO E VALORI	SOCIALE	ASILI NIDO	COMPLESSIVO
M36	MOSSO	Piemonte	Bella	0,00003350083	0,0000240813	0,00002603695	0,00002036531	0,00000000000	0,00003847412	0,00001179475	0,00000000000	0,00002584323
F76	MOTALCIATA	Piemonte	Bella	0,00003312644	0,00001621549	0,00003435127	0,00001621549	0,00000000000	0,00003847412	0,00001179475	0,00000000000	0,00002584323
F83	MUZZANO	Piemonte	Bella	0,00001893681	0,00000953369	0,00000953369	0,00000953369	0,00000000000	0,00001795619	0,00000494729	0,00000000000	0,00001086976
F92	NETRO	Piemonte	Bella	0,00002975195	0,00001533900	0,00001533900	0,00001533900	0,00000000000	0,00002569388	0,00000951984	0,00000000000	0,00001834976
F93	OCCHIERO INFERIORE	Piemonte	Bella	0,00000691868	0,00003446610	0,00003446610	0,00003446610	0,00000000000	0,00006656813	0,00004416017	0,00000000000	0,00000946793
F95	OCCHIERO SUPERIORE	Piemonte	Bella	0,00000691868	0,00003446610	0,00003446610	0,00003446610	0,00000000000	0,00006656813	0,00004416017	0,00000000000	0,00000946793
G21	PETITENGO	Piemonte	Bella	0,00000591983	0,00000591983	0,00000591983	0,00000591983	0,00000000000	0,00000591983	0,00000591983	0,00000000000	0,00000591983
G57	PIATO	Piemonte	Bella	0,00004115108	0,00000391569	0,00000391569	0,00000391569	0,00000000000	0,00001142270	0,00000000000	0,00000000000	0,00000724622
G59	PREDICAVALLO	Piemonte	Bella	0,000004115108	0,00000391569	0,00000391569	0,00000391569	0,00000000000	0,00001142270	0,00000000000	0,00000000000	0,00000724622
G78	POLLONE	Piemonte	Bella	0,00000465668	0,00002770346	0,00002770346	0,00002770346	0,00000000000	0,00000582714	0,00000000000	0,00000000000	0,00000304422
G80	PONDERANO	Piemonte	Bella	0,000007445128	0,0000045250115	0,0000045250115	0,0000045250115	0,00000000000	0,000007445128	0,00000000000	0,00000000000	0,00000304422
G87	PORFULA	Piemonte	Bella	0,000003234337	0,000002881011	0,000002881011	0,000002881011	0,00000000000	0,000003234337	0,00000000000	0,00000000000	0,00000298189
G89	PRALUNGO	Piemonte	Bella	0,000005682352	0,0000030629288	0,0000030629288	0,0000030629288	0,00000000000	0,000005682352	0,00000000000	0,00000000000	0,000003234337
G974	PRAY	Piemonte	Bella	0,00000000000	0,00000000000	0,00000000000	0,00000000000	0,00000000000	0,00000000000	0,00000000000	0,00000000000	0,00000000000
H103	QUAREGNA	Piemonte	Bella	0,000003178951	0,0000013211665	0,0000013211665	0,0000013211665	0,00000000000	0,000003178951	0,00000000000	0,00000000000	0,00000489800
H38	RONCO BIELLESE	Piemonte	Bella	0,0000032938634	0,000006997018	0,000006997018	0,000006997018	0,00000000000	0,0000032938634	0,00000000000	0,00000000000	0,00000489800
H53	ROPPLO	Piemonte	Bella	0,000002412423	0,000000983596	0,000000983596	0,000000983596	0,00000000000	0,000002412423	0,00000000000	0,00000000000	0,00000489800
H61	ROSAZZA	Piemonte	Bella	0,000001062457	0,000000121986	0,000000121986	0,000000121986	0,00000000000	0,000001062457	0,00000000000	0,00000000000	0,00000489800
H62	SAGLIANO MICCA	Piemonte	Bella	0,0000039842700	0,000001829589	0,000001829589	0,000001829589	0,00000000000	0,0000039842700	0,00000000000	0,00000000000	0,00000489800
H61	SALINELLE	Piemonte	Bella	0,000001961592	0,00000000000	0,00000000000	0,00000000000	0,00000000000	0,000001961592	0,00000000000	0,00000000000	0,00000489800
H78	SALLUSSOLA	Piemonte	Bella	0,0000045824001	0,000002114989	0,000002114989	0,000002114989	0,00000000000	0,0000045824001	0,00000000000	0,00000000000	0,00000489800
H821	SANDIGLIANO	Piemonte	Bella	0,0000055126028	0,0000032759824	0,0000032759824	0,0000032759824	0,00000000000	0,0000055126028	0,00000000000	0,00000000000	0,00000489800
H35	SOPRANA	Piemonte	Bella	0,0000020602616	0,0000006345953	0,0000006345953	0,0000006345953	0,00000000000	0,0000020602616	0,00000000000	0,00000000000	0,00000489800
H47	SORDEVOLO	Piemonte	Bella	0,0000034742189	0,000001892006	0,000001892006	0,000001892006	0,00000000000	0,0000034742189	0,00000000000	0,00000000000	0,00000489800
H69	SOSTEGNO	Piemonte	Bella	0,000002256920	0,000001892006	0,000001892006	0,000001892006	0,00000000000	0,000002256920	0,00000000000	0,00000000000	0,00000489800
H89	STROMA	Piemonte	Bella	0,000005692656	0,0000034660120	0,0000034660120	0,0000034660120	0,00000000000	0,000005692656	0,00000000000	0,00000000000	0,00000489800
L75	TAVIGLIANO	Piemonte	Bella	0,0000024589793	0,000000637497	0,000000637497	0,000000637497	0,00000000000	0,0000024589793	0,00000000000	0,00000000000	0,00000489800
L16	TENERO	Piemonte	Bella	0,0000011599199	0,000000728629	0,000000728629	0,000000728629	0,00000000000	0,0000011599199	0,00000000000	0,00000000000	0,00000489800
L93	TOLLONGO	Piemonte	Bella	0,000005695684	0,000002620896	0,000002620896	0,000002620896	0,00000000000	0,000005695684	0,00000000000	0,00000000000	0,00000489800
L29	TORRASSO	Piemonte	Bella	0,0000011391215	0,00000000000	0,00000000000	0,00000000000	0,00000000000	0,0000011391215	0,00000000000	0,00000000000	0,00000489800
L48	TRIVERO	Piemonte	Bella	0,00000121260713	0,000000493456	0,000000493456	0,000000493456	0,00000000000	0,00000121260713	0,00000000000	0,00000000000	0,00000489800
L56	VALDENGO	Piemonte	Bella	0,000005167249	0,000002759633	0,000002759633	0,000002759633	0,00000000000	0,000005167249	0,00000000000	0,00000000000	0,00000489800
L86	VALLINZONGO	Piemonte	Bella	0,000000495862	0,000001298791	0,000001298791	0,000001298791	0,00000000000	0,000000495862	0,00000000000	0,00000000000	0,00000489800
L86	VALLINZONGO	Piemonte	Bella	0,00000103918	0,00000039769193	0,00000039769193	0,00000039769193	0,00000000000	0,00000103918	0,00000000000	0,00000000000	0,00000489800
L820	VALLE SAN NICOLA	Piemonte	Bella	0,0000026214955	0,000000785729	0,000000785729	0,000000785729	0,00000000000	0,0000026214955	0,00000000000	0,00000000000	0,00000489800
L72	VEGLIO	Piemonte	Bella	0,0000017148924	0,0000003783284	0,0000003783284	0,0000003783284	0,00000000000	0,0000017148924	0,00000000000	0,00000000000	0,00000489800
L785	VERONE	Piemonte	Bella	0,000002870208	0,0000022026739	0,0000022026739	0,0000022026739	0,00000000000	0,000002870208	0,00000000000	0,00000000000	0,00000489800
L80	VIGLIANO BIELLESE	Piemonte	Bella	0,0000015071140	0,0000009126695	0,0000009126695	0,0000009126695	0,00000000000	0,0000015071140	0,00000000000	0,00000000000	0,00000489800
L93	VILLA DEL BOSCO	Piemonte	Bella	0,0000041291252	0,000000412565	0,000000412565	0,000000412565	0,00000000000	0,0000041291252	0,00000000000	0,00000000000	0,00000489800
L78	VILLANOVA BIELLESE	Piemonte	Bella	0,000001441775	0,0000002423786	0,0000002423786	0,0000002423786	0,00000000000	0,000001441775	0,00000000000	0,00000000000	0,00000489800
M98	VIVERONE	Piemonte	Bella	0,000005320294	0,00000323924	0,00000323924	0,00000323924	0,00000000000	0,000005320294	0,00000000000	0,00000000000	0,00000489800
M179	ZIMONE	Piemonte	Bella	0,000004867964	0,000004036130	0,000004036130	0,000004036130	0,00000000000	0,000004867964	0,00000000000	0,00000000000	0,00000489800
M96	ZUBIENA	Piemonte	Bella	0,000003114146	0,000001407727	0,000001407727	0,000001407727	0,00000000000	0,000003114146	0,00000000000	0,00000000000	0,00000489800
M201	ZUMAGLIA	Piemonte	Bella	0,000002516932	0,000001599372	0,000001599372	0,000001599372	0,00000000000	0,000002516932	0,00000000000	0,00000000000	0,00000489800
A016	ACCEGLIO	Piemonte	Cuneo	0,000003573248	0,0000003573248	0,0000003573248	0,0000003573248	0,00000000000	0,000003573248	0,00000000000	0,00000000000	0,00000489800
A113	ALSONE	Piemonte	Cuneo	0,00000331865	0,00000331865	0,00000331865	0,00000331865	0,00000000000	0,00000331865	0,00000000000	0,00000000000	0,00000489800
A124	ALBA	Piemonte	Cuneo	0,00001724664	0,000006831140	0,000006831140	0,000006831140	0,00000000000	0,00001724664	0,00000000000	0,00000000000	0,00000489800
A139	ALBARETTO DELLA TORRE	Piemonte	Cuneo	0,000011863709	0,000000336910	0,000000336910	0,000000336910	0,00000000000	0,000011863709	0,00000000000	0,00000000000	0,00000489800
A38	ALTO	Piemonte	Cuneo	0,000002898985	0,000000159913	0,000000159913	0,000000159913	0,00000000000	0,000002898985	0,00000000000	0,00000000000	0,00000489800
A394	ARGENTERA	Piemonte	Cuneo	0,0000010188594	0,0000010188594	0,0000010188594	0,0000010188594	0,00000000000	0,0000010188594	0,00000000000	0,00000000000	0,00000489800
A396	ARGUELLO	Piemonte	Cuneo	0,0000030729291	0,0000015063941	0,0000015063941	0,0000015063941	0,00000000000	0,0000030729291	0,00000000000	0,00000000000	0,00000489800
A555	BAGNASCO	Piemonte	Cuneo	0,000003042633	0,000001275201	0,000001275201	0,000001275201	0,00000000000	0,000003042633	0,00000000000	0,00000000000	0,00000489800
A571	BAGNOLO PIEMONTE	Piemonte	Cuneo	0,0000028133960	0,0000009599102	0,0000009599102	0,0000009599102	0,00000000000	0,0000028133960	0,00000000000	0,00000000000	0,00000489800
A589	BALDISSERO D'ALBA	Piemonte	Cuneo	0,0000020124228	0,0000008477782	0,0000008477782	0,0000008477782	0,00000000000	0,0000020124228	0,00000000000	0,00000000000	0,00000489800
A629	BARBARESCO	Piemonte	Cuneo	0,00000157895120	0,000001679810	0,000001679810	0,000001679810	0,00000000000	0,00000157895120	0,00000000000	0,00000000000	0,00000489800
A670	BARGE	Piemonte	Cuneo	0,0000025310515	0,000001838457	0,000001838457	0,000001838457	0,00000000000	0,0000025310515	0,00000000000	0,00000000000	0,00000489800
A671	BAROLO	Piemonte	Cuneo	0,0000019623993	0,0000008570566	0,0000008570566	0,0000008570566	0,00000000000	0,0000019623993	0,00000000000	0,00000000000	0,00000489800
A709	BASTIA MONDOVI'	Piemonte	Cuneo	0,0000012428500	0,0000001563545	0,0000001563545	0,0000001563545	0,00000000000	0,0000012428500	0,00000000000	0,00000000000	0,00000489800
A716	BATIFOLLO	Piemonte	Cuneo	0,0000006548228	0,000000094187950	0,000000094187950	0,000000094187950	0,00000000000	0,0000006548228	0,00000000000	0,00000000000	0,00000489800
A735	BINETTE	Piemonte	Cuneo	0,000001131214	0,00000000000	0,00000000000	0,00000000000	0,00000000000	0,000001131214			

Table with columns: Codice Cassella, Denominazione, Regione, Provincia, AMMINISTRAZIONE, POLIZIA LOCALE, ISTRUZIONE PUBBLICA, RIFIUTI, TPL, TERRITORIO E URBANISMO, SOCIALE, ASI L'NIDO, COMPLESSIVO. Rows include locations like BOVINO, BORG SAN DALMAZZO, BORGOMALE, BOSIA, BOSSOLASCO, BOVES, BRAGLIA, BRICA ALTA, BROSDELLO, BROSSASCO, BUSCA, CAMERANA, CAMO, CANALE, CANOSIO, CAPRAUNA, CARAGLIO, CARAMAGNA PIEMONTE, CARDE, CARRU, CARTIGNANO, CASALGRASSO, CASTAGNANO, CASTELDEFINO, CASTELLAR, CASTELLETTO STURA, CASTELLINO D'ALBA, CASTELLINO TANARO, CASTELNUOVO DI CIEVA, CASTIGLIONE FALLETTO, CASTIGLIONE TINELLA, CAVALLERONE, CAVALLERANGIORE, CELLE DI MIAGRA, CENTALLO, CERESOLE ALBA, CERRETO LANGHE, CERVASCA, CEVA, CHERASCO, CHILSA DI PESIO, CIGLIE, CIVIGNA, CLAVESANA, CORNELIANO D'ALBA, CORTE MILIA, COSTIGLIONE BELBO, COSTIGLIONE SALIZO, CRAVANZANA, CRISOLO, CUINEO, DEMONTE, DIANO D'ALBA, DOGLIANI, DRONERO, ENTRACQUE, ENNIE, FARIGLIANO, FAULE, FEISOGGIO.



Codice Cantale	Denominazione	Regione	Provincia	AMMINISTRAZIONE	POLIZIA LOCALE	ISTRUZIONE PUBBLICA	RIFUGI	TPL	TERRITORIO E MONTAGNA	SOCIALE	ASILI NIDO	COMPLESSIVO
G114	OSTANA	Piemonte	Cuneo	0.000070028679	0.000027463846	0.000020277633	0.000031530188	0.000000000000	0.000000000000	0.000000000000	0.000000000000	0.000000000000
G183	CRIANA	Piemonte	Cuneo	0.000011542921	0.000001761629	0.000001566643	0.000002153450	0.000000000000	0.000000000000	0.000000000000	0.000000000000	0.000000000000
G240	PIA SANVA	Piemonte	Cuneo	0.000007856911	0.000031763846	0.000045453064	0.000046776364	0.000000000000	0.000000000000	0.000000000000	0.000000000000	0.000000000000
G328	FOGNO	Piemonte	Cuneo	0.000018981765	0.000000943428	0.000014022743	0.000037457478	0.000000000000	0.000000000000	0.000000000000	0.000000000000	0.000000000000
G332	PAMPARATO	Piemonte	Cuneo	0.000003363661	0.000000000000	0.000000000000	0.000000000000	0.000000000000	0.000000000000	0.000000000000	0.000000000000	0.000000000000
G339	ARCILO	Piemonte	Cuneo	0.000012888851	0.000002934769	0.000000000000	0.000000000000	0.000000000000	0.000000000000	0.000000000000	0.000000000000	0.000000000000
G457	PERLETO	Piemonte	Cuneo	0.000013427003	0.000002975461	0.000000000000	0.000000000000	0.000000000000	0.000000000000	0.000000000000	0.000000000000	0.000000000000
G458	FEVERAGNO	Piemonte	Cuneo	0.000000989633	0.000000949884	0.000000000000	0.000000000000	0.000000000000	0.000000000000	0.000000000000	0.000000000000	0.000000000000
G526	PEZZOLO VALLE UZZONE	Piemonte	Cuneo	0.000012107789	0.000004468659	0.000010400860	0.000007628478	0.000000000000	0.000000000000	0.000000000000	0.000000000000	0.000000000000
G532	PIA SANVA	Piemonte	Cuneo	0.000001893311	0.000004628614	0.000000000000	0.000000000000	0.000000000000	0.000000000000	0.000000000000	0.000000000000	0.000000000000
G561	PIA SANVA	Piemonte	Cuneo	0.000007894311	0.000002116870	0.000003224263	0.000004876378	0.000000000000	0.000000000000	0.000000000000	0.000000000000	0.000000000000
G576	PIA SANVA	Piemonte	Cuneo	0.000000864666	0.000002798119	0.000004276496	0.000004978146	0.000000000000	0.000000000000	0.000000000000	0.000000000000	0.000000000000
G625	PIATRAPORZO	Piemonte	Cuneo	0.000016200227	0.000001061742	0.000000000000	0.000000000000	0.000000000000	0.000000000000	0.000000000000	0.000000000000	0.000000000000
G683	PIOBESI D'ALBA	Piemonte	Cuneo	0.000002851759	0.000001222228	0.000002571083	0.000001706628	0.000000000000	0.000000000000	0.000000000000	0.000000000000	0.000000000000
G877	PIOZZO	Piemonte	Cuneo	0.000003128636	0.000003409488	0.000002386713	0.000001707695	0.000000000000	0.000000000000	0.000000000000	0.000000000000	0.000000000000
G742	FOCAPAGLIA	Piemonte	Cuneo	0.0000028128456	0.0000030303115	0.00000086429188	0.0000036858714	0.000000000000	0.000000000000	0.000000000000	0.000000000000	0.000000000000
G800	POLONGHERA	Piemonte	Cuneo	0.0000028153168	0.0000012845089	0.0000014493179	0.000001432476	0.000000000000	0.000000000000	0.000000000000	0.000000000000	0.000000000000
G837	PONTECANALE	Piemonte	Cuneo	0.0000029148922	0.0000003868406	0.000001023306	0.000000000000	0.000000000000	0.000000000000	0.000000000000	0.000000000000	0.000000000000
G870	PRADLEVES	Piemonte	Cuneo	0.0000015914021	0.000002632840	0.0000003481388	0.000000000000	0.000000000000	0.000000000000	0.000000000000	0.000000000000	0.000000000000
H011	PIAZZO	Piemonte	Cuneo	0.0000181860119	0.000004020443	0.0000006110988	0.000000000000	0.000000000000	0.000000000000	0.000000000000	0.000000000000	0.000000000000
H059	PRIERO	Piemonte	Cuneo	0.0000018138631	0.000004019303	0.0000004173639	0.000000000000	0.000000000000	0.000000000000	0.000000000000	0.000000000000	0.000000000000
H068	PIOCCA	Piemonte	Cuneo	0.0000040244607	0.000002317476	0.000001131877	0.000002528217	0.000000000000	0.000000000000	0.000000000000	0.000000000000	0.000000000000
H069	PIOLA	Piemonte	Cuneo	0.000003744438	0.000000743449	0.000000743449	0.000000000000	0.000000000000	0.000000000000	0.000000000000	0.000000000000	0.000000000000
H085	PRUNETTO	Piemonte	Cuneo	0.000018201900	0.0000008152009	0.0000009032653	0.000000000000	0.000000000000	0.000000000000	0.000000000000	0.000000000000	0.000000000000
H165	RACCONIGI	Piemonte	Cuneo	0.000000000000	0.000018201900	0.000000000000	0.000000000000	0.000000000000	0.000000000000	0.000000000000	0.000000000000	0.000000000000
H247	REVELLO	Piemonte	Cuneo	0.000000000000	0.000014791163	0.000000000000	0.000000000000	0.000000000000	0.000000000000	0.000000000000	0.000000000000	0.000000000000
H255	RIFFREDDO	Piemonte	Cuneo	0.000011890058	0.000002423735	0.0000017301128	0.000000000000	0.000000000000	0.000000000000	0.000000000000	0.000000000000	0.000000000000
H266	RIPIANA	Piemonte	Cuneo	0.000000000000	0.000001957752	0.000000000000	0.000000000000	0.000000000000	0.000000000000	0.000000000000	0.000000000000	0.000000000000
H662	ROMSCHIA	Piemonte	Cuneo	0.000000000000	0.0000013910222	0.000000000000	0.000000000000	0.000000000000	0.000000000000	0.000000000000	0.000000000000	0.000000000000
H663	ROSCHIO	Piemonte	Cuneo	0.000000000000	0.000001787705	0.000000000000	0.000000000000	0.000000000000	0.000000000000	0.000000000000	0.000000000000	0.000000000000
H677	ROBILANTE	Piemonte	Cuneo	0.000000000000	0.000002624230	0.000000000000	0.000000000000	0.000000000000	0.000000000000	0.000000000000	0.000000000000	0.000000000000
H678	ROBURENT	Piemonte	Cuneo	0.000000000000	0.0000007630968	0.000000000000	0.000000000000	0.000000000000	0.000000000000	0.000000000000	0.000000000000	0.000000000000
H691	ROCCA CIGLE	Piemonte	Cuneo	0.0000010141239	0.000000000000	0.000000000000	0.000000000000	0.000000000000	0.000000000000	0.000000000000	0.000000000000	0.000000000000
H935	ROCCA DE BALDI	Piemonte	Cuneo	0.000000000000	0.000001273120	0.000000000000	0.000000000000	0.000000000000	0.000000000000	0.000000000000	0.000000000000	0.000000000000
H936	ROCCABRUNA	Piemonte	Cuneo	0.000000000000	0.000002185577	0.0000004631820	0.000000000000	0.000000000000	0.000000000000	0.000000000000	0.000000000000	0.000000000000
H938	ROCCAFORTE MONDOVI	Piemonte	Cuneo	0.0000040411937	0.000013957955	0.000000000000	0.000000000000	0.000000000000	0.000000000000	0.000000000000	0.000000000000	0.000000000000
H407	ROCCAFORTE MONDOVI	Piemonte	Cuneo	0.000000000000	0.000022142108	0.0000032603193	0.000000000000	0.000000000000	0.000000000000	0.000000000000	0.000000000000	0.000000000000
H447	ROCCASFARVERA	Piemonte	Cuneo	0.000000000000	0.000000000000	0.000000000000	0.000000000000	0.000000000000	0.000000000000	0.000000000000	0.000000000000	0.000000000000
H453	ROCCAVIONE	Piemonte	Cuneo	0.000000000000	0.000000000000	0.000000000000	0.000000000000	0.000000000000	0.000000000000	0.000000000000	0.000000000000	0.000000000000
H462	ROCCAVIONE	Piemonte	Cuneo	0.000000000000	0.000000000000	0.000000000000	0.000000000000	0.000000000000	0.000000000000	0.000000000000	0.000000000000	0.000000000000
H462	ROCCAVIONE	Piemonte	Cuneo	0.000000000000	0.000000000000	0.000000000000	0.000000000000	0.000000000000	0.000000000000	0.000000000000	0.000000000000	0.000000000000
H462	ROCCAVIONE	Piemonte	Cuneo	0.000000000000	0.000000000000	0.000000000000	0.000000000000	0.000000000000	0.000000000000	0.000000000000	0.000000000000	0.000000000000
H462	ROCCAVIONE	Piemonte	Cuneo	0.000000000000	0.000000000000	0.000000000000	0.000000000000	0.000000000000	0.000000000000	0.000000000000	0.000000000000	0.000000000000
H472	ROCCAVIONE	Piemonte	Cuneo	0.000000000000	0.000000000000	0.000000000000	0.000000000000	0.000000000000	0.000000000000	0.000000000000	0.000000000000	0.000000000000
H472	ROCCAVIONE	Piemonte	Cuneo	0.000000000000	0.000000000000	0.000000000000	0.000000000000	0.000000000000	0.000000000000	0.000000000000	0.000000000000	0.000000000000
H472	ROCCAVIONE	Piemonte	Cuneo	0.000000000000	0.000000000000	0.000000000000	0.000000000000	0.000000000000	0.000000000000	0.000000000000	0.000000000000	0.000000000000
H472	ROCCAVIONE	Piemonte	Cuneo	0.000000000000	0.000000000000	0.000000000000	0.000000000000	0.000000000000	0.000000000000	0.000000000000	0.000000000000	0.000000000000
H472	ROCCAVIONE	Piemonte	Cuneo	0.000000000000	0.000000000000	0.000000000000	0.000000000000	0.000000000000	0.000000000000	0.000000000000	0.000000000000	0.000000000000
H472	ROCCAVIONE	Piemonte	Cuneo	0.000000000000	0.000000000000	0.000000000000	0.000000000000	0.000000000000	0.000000000000	0.000000000000	0.000000000000	0.000000000000
H472	ROCCAVIONE	Piemonte	Cuneo	0.000000000000	0.000000000000	0.000000000000	0.000000000000	0.000000000000	0.000000000000	0.000000000000	0.000000000000	0.000000000000
H472	ROCCAVIONE	Piemonte	Cuneo	0.000000000000	0.000000000000	0.000000000000	0.000000000000	0.000000000000	0.000000000000	0.000000000000	0.000000000000	0.000000000000
H472	ROCCAVIONE	Piemonte	Cuneo	0.000000000000	0.000000000000	0.000000000000	0.000000000000	0.000000000000	0.000000000000	0.000000000000	0.000000000000	0.000000000000
H472	ROCCAVIONE	Piemonte	Cuneo	0.000000000000	0.000000000000	0.000000000000	0.000000000000	0.000000000000	0.000000000000	0.000000000000	0.000000000000	0.000000000000
H472	ROCCAVIONE	Piemonte	Cuneo	0.000000000000	0.000000000000	0.000000000000	0.000000000000	0.000000000000	0.000000000000	0.000000000000	0.000000000000	0.000000000000
H472	ROCCAVIONE	Piemonte	Cuneo	0.000000000000	0.000000000000	0.000000000000	0.000000000000	0.000000000000	0.000000000000	0.000000000000	0.000000000000	0.000000000000
H472	ROCCAVIONE	Piemonte	Cuneo	0.000000000000	0.000000000000	0.000000000000	0.000000000000	0.000000000000	0.000000000000	0.000000000000	0.000000000000	0.000000000000
H472	ROCCAVIONE	Piemonte	Cuneo	0.000000000000	0.000000000000	0.000000000000	0.000000000000	0.000000000000	0.000000000000	0.000000000000	0.000000000000	0.000000000000
H472	ROCCAVIONE	Piemonte	Cuneo	0.000000000000	0.000000000000	0.000000000000	0.000000000000	0.000000000000	0.000000000000	0.000000000000	0.000000000000	0.000000000000
H472	ROCCAVIONE	Piemonte										

Codice distretto	Denominazione	Regione	Provincia	AMMINISTRAZIONE	POLIZIA LOCALE	ISTRUZIONE PUBBLICA	REFUGI	TPL	TERRITORIO E VALORI	SOCIALE	ASILI NIDO	COMPLESSIVO
B17	SOMARIVA DEL BOSCO	Piemonte	Cuneo	0,00001463191	0,00003302273	0,00002301427	0,00007591102	0,00000000000	0,00001190249	0,00003329629	0,00000000000	0,00002371367
B22	SOMMARIVA DEL BOSCO	Piemonte	Cuneo	0,00001182477	0,00006227652	0,00008712924	0,00007842460	0,00000000000	0,00001233170	0,00003031360	0,00000000000	0,00005854862
B83	SOMMARIVA PERNO	Piemonte	Cuneo	0,00001363689	0,00001363689	0,00006965211	0,00003860191	0,00000000000	0,00000000000	0,00002592766	0,00000000000	0,00002592766
B95	STRAPPO	Piemonte	Cuneo	0,00001183369	0,00001183369	0,00003394245	0,00003394245	0,00000000000	0,00001410318	0,00001183369	0,00000000000	0,00002592766
B98	TARANTASCA	Piemonte	Cuneo	0,00001157157	0,00001157157	0,00003394245	0,00003394245	0,00000000000	0,00001242281	0,00001157157	0,00000000000	0,00002592766
L22	TORRE BORINIDA	Piemonte	Cuneo	0,00001157129	0,00002201189	0,00001157157	0,00004465649	0,00000000000	0,00001230719	0,00001157129	0,00000000000	0,00001230719
L24	TORRE MONDOVI	Piemonte	Cuneo	0,00001874120	0,00002201189	0,00001157157	0,00004465649	0,00000000000	0,00001672406	0,00001874120	0,00000000000	0,00001672406
L28	TORRE SAN GIORGIO	Piemonte	Cuneo	0,00001994157	0,00001994157	0,00001247303	0,00003942850	0,00000000000	0,00001893892	0,00001994157	0,00000000000	0,00001893892
L81	TORRESINA	Piemonte	Cuneo	0,00000754165	0,00000479588	0,00000146780	0,00001467800	0,00000000000	0,00004226115	0,00000754165	0,00000000000	0,00001467800
L87	TREISO	Piemonte	Cuneo	0,00002369851	0,00000987177	0,00000771867	0,00001235340	0,00000000000	0,00002197400	0,00002369851	0,00000000000	0,00002197400
L40	TREZZO TINELLA	Piemonte	Cuneo	0,00001351139	0,00000277894	0,00000261971	0,00000401988	0,00000000000	0,00001188606	0,00001351139	0,00000000000	0,00001188606
L67	TRIVERA	Piemonte	Cuneo	0,00004744806	0,00002563907	0,00002563907	0,00002762524	0,00000000000	0,00002937482	0,00004744806	0,00000000000	0,00002937482
L84	VALDIERI	Piemonte	Cuneo	0,00004945895	0,00001507476	0,00002639619	0,00001928114	0,00000000000	0,00002824056	0,00004945895	0,00000000000	0,00002824056
L85	VALLORANA	Piemonte	Cuneo	0,00002448458	0,00000922732	0,00001626697	0,00000940984	0,00000000000	0,00002639619	0,00002448458	0,00000000000	0,00002639619
L80	VALLORANA	Piemonte	Cuneo	0,00001231572	0,00001189780	0,00001351139	0,00001351139	0,00000000000	0,00001351139	0,00001231572	0,00000000000	0,00001351139
L79	VALLORANA	Piemonte	Cuneo	0,00001065436	0,00000156648	0,00000000000	0,00002230370	0,00000000000	0,00000000000	0,00001065436	0,00000000000	0,00002230370
L78	VENASCA	Piemonte	Cuneo	0,00003383365	0,00001140464	0,00001044819	0,00001850265	0,00000000000	0,00003833365	0,00003383365	0,00000000000	0,00001850265
L75	VERDUINO	Piemonte	Cuneo	0,00002201295	0,00000014277	0,00000014277	0,00001255131	0,00000000000	0,00000000000	0,00002201295	0,00000000000	0,00000014277
L77	VERNANTE	Piemonte	Cuneo	0,00004860024	0,00002090980	0,00002090980	0,00001989704	0,00000000000	0,00003921062	0,00004860024	0,00000000000	0,00003921062
L84	VERZUDO	Piemonte	Cuneo	0,00001175423	0,00007094758	0,00007150122	0,00002532567	0,00000000000	0,00004216682	0,00001175423	0,00000000000	0,00002532567
L87	VEZZA DALBA	Piemonte	Cuneo	0,00004843845	0,00002525811	0,00004775020	0,00002532567	0,00000000000	0,00004216682	0,00004843845	0,00000000000	0,00002532567
L84	VICOPORTE	Piemonte	Cuneo	0,00007051827	0,00003590279	0,00006430842	0,00003831957	0,00000000000	0,00007322222	0,00007051827	0,00000000000	0,00003590279
L88	VIGNOLO	Piemonte	Cuneo	0,00006134893	0,00003359607	0,00005415026	0,00004465202	0,00000000000	0,00005415026	0,00006134893	0,00000000000	0,00004465202
L92	VILLAFALLETO	Piemonte	Cuneo	0,00006134893	0,00003359607	0,00005415026	0,00004465202	0,00000000000	0,00005415026	0,00006134893	0,00000000000	0,00004465202
L96	VILLANOVA MONDOVI	Piemonte	Cuneo	0,00010952148	0,00005548766	0,00001727902	0,00001703728	0,00000000000	0,00003094465	0,00010952148	0,00000000000	0,00001703728
L89	VILLANOVA SOARO	Piemonte	Cuneo	0,00002377665	0,00006846876	0,00001183295	0,00001164471	0,00000000000	0,00001861544	0,00002377665	0,00000000000	0,00001164471
M05	VILLAR SAN COSTANZO	Piemonte	Cuneo	0,00003526128	0,00001238778	0,00003397187	0,00001988633	0,00000000000	0,00003397187	0,00003526128	0,00000000000	0,00001238778
M65	VINDO	Piemonte	Cuneo	0,00004716260	0,00001399120	0,00001673628	0,00001730148	0,00000000000	0,00006357102	0,00004716260	0,00000000000	0,00001673628
M63	VIOLA	Piemonte	Cuneo	0,00002732620	0,00004460861	0,00004522728	0,00000951642	0,00000000000	0,00001768340	0,00002732620	0,00000000000	0,00001768340
M36	VOTTIGNASCO	Piemonte	Cuneo	0,00001634521	0,00000668658	0,00001639644	0,00000862578	0,00000000000	0,00001528610	0,00001634521	0,00000000000	0,00000862578
M88	AGRATE CONTURBIA	Piemonte	Novara	0,00003395763	0,00001803102	0,00001736962	0,00002371857	0,00000000000	0,00002371857	0,00003395763	0,00000000000	0,00002371857
A24	AMENO	Piemonte	Novara	0,00002642155	0,00000849471	0,00001742046	0,00001541260	0,00000000000	0,00000968277	0,00002642155	0,00000000000	0,00001541260
A41	ARMENO	Piemonte	Novara	0,00005288842	0,00000303980	0,00004588260	0,00003449021	0,00000000000	0,00005288842	0,00005288842	0,00000000000	0,00003449021
A29	ARONA	Piemonte	Novara	0,00001002886	0,00002871419	0,00002871419	0,00002802314	0,00000000000	0,00004639389	0,00001002886	0,00000000000	0,00002802314
A63	BARONCO	Piemonte	Novara	0,00002426021	0,00000964336	0,00001151253	0,00001064227	0,00000000000	0,00002426021	0,00002426021	0,00000000000	0,00001064227
A72	BELINZAGO NOVARESE	Piemonte	Novara	0,00001731260	0,00001238128	0,00001392736	0,00001392736	0,00000000000	0,00001485129	0,00001731260	0,00000000000	0,00001392736
A84	BIANDRA	Piemonte	Novara	0,00002986830	0,00002427634	0,00003080029	0,00003683790	0,00000000000	0,00002722039	0,00002986830	0,00000000000	0,00003683790
A91	BOCA	Piemonte	Novara	0,00003224284	0,00001143486	0,00004297973	0,00001429744	0,00000000000	0,00002746450	0,00003224284	0,00000000000	0,00001429744
A92	BOGNO	Piemonte	Novara	0,00001508879	0,00003528837	0,00001621889	0,00001621889	0,00000000000	0,00002866269	0,00001508879	0,00000000000	0,00001621889
A93	BOLZANO NOVARESE	Piemonte	Novara	0,00002661068	0,00000945836	0,00001733261	0,00002038075	0,00000000000	0,00002329640	0,00002661068	0,00000000000	0,00002329640
B04	BORGALVEZZARO	Piemonte	Novara	0,00008704188	0,00004983787	0,00001742384	0,00007039195	0,00000000000	0,00009627030	0,00008704188	0,00000000000	0,00007039195
B09	BORGOMANERO	Piemonte	Novara	0,00009811862	0,00002897953	0,00003660784	0,00003484104	0,00000000000	0,00003915593	0,00009811862	0,00000000000	0,00003484104
B16	BRIANA NOVARESE	Piemonte	Novara	0,00005294918	0,00002693936	0,00004402265	0,00004534491	0,00000000000	0,00004402265	0,00005294918	0,00000000000	0,00004534491
B13	BRIANA	Piemonte	Novara	0,00001183148	0,00001691648	0,00002437854	0,00001684868	0,00000000000	0,00002437854	0,00001183148	0,00000000000	0,00002437854
B31	CALTIGNA	Piemonte	Novara	0,00006510924	0,00003693456	0,00004014544	0,00003804298	0,00000000000	0,00003770334	0,00006510924	0,00000000000	0,00003804298
B23	CAMERANO SESIA	Piemonte	Novara	0,00019250460	0,00002789973	0,00001554667	0,00001762913	0,00000000000	0,00003995462	0,00019250460	0,00000000000	0,00001762913
B64	CASALEL TRAMIE	Piemonte	Novara	0,00005469935	0,00003076322	0,00003053683	0,00004723670	0,00000000000	0,00004602139	0,00005469935	0,00000000000	0,00004723670
B83	CASALEGGIO NOVARA	Piemonte	Novara	0,00002161375	0,00000933029	0,00001485027	0,00001867808	0,00000000000	0,00001956837	0,00002161375	0,00000000000	0,00001867808
B87	CASALINO	Piemonte	Novara	0,00003789393	0,00001857137	0,00004349822	0,00004963938	0,00000000000	0,00002019192	0,00003789393	0,00000000000	0,00004963938
B20	CASALVOLONE	Piemonte	Novara	0,00002187207	0,00001098476	0,00001214769	0,00002274496	0,00000000000	0,00003974960	0,00002187207	0,00000000000	0,00003974960
C14	CASTELLE NOVARESE	Piemonte	Novara	0,00001253487	0,00000297027	0,00000167115	0,00000898490	0,00000000000	0,00000937277	0,00001253487	0,00000000000	0,00000898490
C16	CASTELLE SOPRA TICINO	Piemonte	Novara	0,00001913907	0,00001358713	0,00001808462	0,00002730284	0,00000000000	0,00001906346	0,00001913907	0,00000000000	0,00002730284
C34	CAVALLETTO	Piemonte	Novara	0,00003961482	0,00002622166	0,00000667729	0,00000667729	0,00000000000	0,00001039678	0,00003961482	0,00000000000	0,00000667729
C35	CAVALLO D'AGOGNA	Piemonte	Novara	0,00002984970	0,00001196300	0,00002065423	0,00002065423	0,00000000000	0,00001033436	0,00002984970	0,00000000000	0,00002065423
C37	CALLORNO	Piemonte	Novara	0,00002981567	0,00001596920	0,00001636731	0,00001636731	0,00000000000	0,00002984970	0,00002981567	0,00000000000	0,00001636731
C43	CERAZZO	Piemonte	Novara	0,00001227006	0,00007448327	0,00001032384	0,00001028749	0,00000000000	0,00001032384	0,00001227006	0,00000000000	0,00001028749
C29	COLLANA	Piemonte	Novara	0,00001816519	0,00000566797	0,00000328128	0,00001074523	0,00000000000	0,00001203760	0,00001816519	0,00000000000	

Codice Cassa	Denominazione	Regione	Provincia	AMMINISTRAZIONE	POLIZIA LOCALE	ISTRUZIONE PUBBLICA	RIFUTI	TPA	TERRITORIO E URBANISTICA	SOCIALE	ASILI NIDO	COMPLESSIVO
D672	GALLIATE	Piemonte	Novara	0.000279550925	0.000286851854	0.0002559539797	0.000243528439	0.000128363542	0.000236220338	0.000218724298	0.000387657617	0.0002489966317
D811	GARGAGNA NOVARESE	Piemonte	Novara	0.000029439095	0.000014126693	0.0000186230132	0.000020031312	0.000000000000	0.0000203115659	0.000000000000	0.000000000000	0.000010694327
D821	GARGALLO	Piemonte	Novara	0.000035477821	0.000016593966	0.000028119799	0.000028914266	0.000000000000	0.0000344439827	0.000015270495	0.000000000000	0.000026181139
D837	GATTICO	Piemonte	Novara	0.000068859895	0.000088547985	0.000042816934	0.000028148665	0.000000000000	0.000047097967	0.000023109845	0.000000000000	0.000049767945
E001	GHEMME	Piemonte	Novara	0.000073366513	0.000037556560	0.000051624268	0.000025285934	0.000000000000	0.00005854697423	0.0000358258501	0.000156901198	0.000065426471
E120	GOZZANO	Piemonte	Novara	0.000070459761	0.000026291341	0.000009971929	0.000068357978	0.000000000000	0.000127397951	0.0000038969578	0.000000000000	0.0000082851281
E143	GRANZZANO CON MONTICELLO	Piemonte	Novara	0.000031622713	0.000019589861	0.000027669879	0.0000248287426	0.000000000000	0.000017945440	0.0000046427853	0.000000000000	0.000024334786
E177	GRIGNASCO	Piemonte	Novara	0.000091101553	0.000044881078	0.000006659277	0.000017953715	0.000000000000	0.000081795450	0.000000000000	0.000000000000	0.000000000000
E178	GRIGNASCO	Piemonte	Novara	0.000031798888	0.0000044881078	0.000006659277	0.000017953715	0.000000000000	0.000081795450	0.000000000000	0.000000000000	0.000000000000
E436	LANDIONA	Piemonte	Novara	0.000007143748	0.000000676373	0.000001969835	0.000000750959	0.000000000000	0.000012734628	0.000000000000	0.000000000000	0.000000000000
E444	LESA	Piemonte	Novara	0.0000059018633	0.000003272097	0.0000005984927	0.0000046809277	0.000000000000	0.000004944912	0.000000000000	0.000000000000	0.000004166142
E803	MAGGIORE	Piemonte	Novara	0.000037385658	0.000018209769	0.0000023994962	0.000024269786	0.000000000000	0.000035340899	0.000012342401	0.000000000000	0.0000025498842
E880	MANDOLLO VITTA	Piemonte	Novara	0.000011395848	0.000001759884	0.000002102221	0.000003412297	0.000000000000	0.000007612169	0.000000000000	0.000000000000	0.000004816524
F047	MARANO TICINO	Piemonte	Novara	0.000034873882	0.000019652915	0.000029150199	0.000032751099	0.000000000000	0.0000030686386	0.000000000000	0.000000000000	0.000002748656
F077	MASINO VISONTI	Piemonte	Novara	0.000003138371	0.000001751271	0.000002508409	0.000024202831	0.000000000000	0.0000026392331	0.000011387515	0.000000000000	0.000002288857
F093	MEINA	Piemonte	Novara	0.000057591860	0.000003345203	0.000042051292	0.000049040452	0.000000000000	0.000053546966	0.000000000000	0.000000000000	0.000004759857
F188	MEZZOMERICO	Piemonte	Novara	0.000026255474	0.000001409455	0.0000022286469	0.000015358699	0.000000000000	0.000022264182	0.000007714401	0.000000000000	0.000018800419
F191	MIASINO	Piemonte	Novara	0.000024452708	0.000007464214	0.000001582470	0.000014238657	0.000000000000	0.000020488573	0.0000029773327	0.000000000000	0.000015283662
F197	MONO	Piemonte	Novara	0.000095544293	0.0000037356919	0.000001301430	0.0000036246726	0.000000000000	0.000052821520	0.000015341083	0.000000000000	0.0000041077869
F659	NIEBUONO	Piemonte	Novara	0.000048819800	0.0000028961100	0.0000032359326	0.000003379572	0.000000000000	0.000045245966	0.000016995500	0.000000000000	0.000000000000
F686	NIEBUONO	Piemonte	Novara	0.0000202509739	0.0000006898448	0.0000014173984	0.0000013375100	0.000000000000	0.000017459412	0.000007011867	0.000000000000	0.000000000000
F692	NOVARA	Piemonte	Novara	0.0011831168181	0.002015641234	0.002462797451	0.001892484836	0.003698684480	0.001861731367	0.00000711867	0.000000000000	0.000000000000
G019	OLEGGIO	Piemonte	Novara	0.000257097119	0.0000189179746	0.0000231190233	0.000034507666	0.000000000000	0.00028486300	0.000019184084	0.000000000000	0.0000228687936
G020	OLEGGIO CASTELLO	Piemonte	Novara	0.000043398433	0.0000023906722	0.0000332844957	0.000034507666	0.000000000000	0.000038924470	0.000000000000	0.000000000000	0.000000000000
G134	ORTA SAN GIULIO	Piemonte	Novara	0.000063240668	0.0000180298	0.000032841075	0.00007815938	0.000000000000	0.000065769398	0.000018441755	0.000000000000	0.00003168842
G349	PARUZZANO	Piemonte	Novara	0.000042159001	0.000006856814	0.000042535093	0.000059487164	0.000000000000	0.000025935303	0.000013695826	0.000000000000	0.00003703176
G421	PELLA	Piemonte	Novara	0.000027913919	0.000011684210	0.000018974626	0.000021383727	0.000000000000	0.000025109764	0.000000000000	0.000000000000	0.000000000000
G620	PETITENASSO	Piemonte	Novara	0.000003744624	0.000002171073	0.0000029895286	0.000021143432	0.000000000000	0.000003819590	0.000010719583	0.000000000000	0.000019253494
G703	PISANO	Piemonte	Novara	0.000021530679	0.000009892744	0.000001627898	0.000021329798	0.000000000000	0.000016183862	0.000006893720	0.000000000000	0.000015072794
G775	POGNO	Piemonte	Novara	0.000031892759	0.000014073528	0.000002724022	0.000028788652	0.000000000000	0.000028787456	0.000000000000	0.000000000000	0.000000000000
G809	POMBIA	Piemonte	Novara	0.000045838668	0.0000028039777	0.000004472621	0.000049752613	0.000000000000	0.000043150624	0.000000000000	0.000000000000	0.000000000000
H001	PRATO SESSIA	Piemonte	Novara	0.000046165433	0.0000023993703	0.0000028666128	0.000002577525	0.000000000000	0.00003973201	0.000004404834	0.000000000000	0.0000029897849
H213	RECCO TICO	Piemonte	Novara	0.000023006788	0.0000009037047	0.000002803680	0.000013625046	0.000000000000	0.000017312450	0.000000000000	0.000000000000	0.000015244685
H602	ROMAGNANO SESSIA	Piemonte	Novara	0.000087424035	0.0000061938656	0.000008976804	0.00000628386	0.000000000000	0.000073064128	0.000004124686	0.000000000000	0.000016246572
H618	ROMENTINO	Piemonte	Novara	0.000097238685	0.000005226490	0.0000096709647	0.000007766833	0.000000000000	0.000087774441	0.000005300621	0.000000000000	0.000004896862
R25	SAN MAURIZIO D'OPAGLIO	Piemonte	Novara	0.000005866265	0.000003778270	0.0000067883838	0.0000053612428	0.000000000000	0.000002760471	0.000000000000	0.000000000000	0.0000049793936
R62	SAN NAZZARO SESSIA	Piemonte	Novara	0.000002065386	0.0000007202435	0.0000015460707	0.000015383318	0.000000000000	0.000006755304	0.000000000000	0.000000000000	0.000004168662
IT6	SAN PIETRO MOSEZZO	Piemonte	Novara	0.00004520284	0.000003715733	0.0000039584988	0.000042991609	0.000000000000	0.000059606519	0.000013791868	0.000000000000	0.000000000000
IT36	SILLAVENGO	Piemonte	Novara	0.000017500892	0.000008467507	0.000014209818	0.000011320753	0.000000000000	0.000013644652	0.000004560589	0.000000000000	0.000011353804
IT67	SIZZANO	Piemonte	Novara	0.000034566568	0.000006411236	0.000021047272	0.000024907263	0.000000000000	0.000028923830	0.000012527766	0.000000000000	0.000002288852
R67	SORIZZO	Piemonte	Novara	0.0000020619424	0.0000008470480	0.000011027421	0.000011818200	0.000000000000	0.000017597671	0.000006656178	0.000000000000	0.000000000000
R80	SOZZANO	Piemonte	Novara	0.000024906910	0.000011851387	0.000018092214	0.000021729848	0.000000000000	0.000007595939	0.000021679296	0.000000000000	0.000012388953
L007	SUINO	Piemonte	Novara	0.000048069112	0.0000027567769	0.000003201570	0.000004814407	0.000000000000	0.000043303295	0.000000000000	0.000000000000	0.000000000000
L104	TERDOBBIATE	Piemonte	Novara	0.000024181109	0.0000011572409	0.000004407110	0.000010898462	0.000000000000	0.000016325335	0.000004201484	0.000000000000	0.000008631545
L23	TORNACO	Piemonte	Novara	0.000036249108	0.000001768207	0.000017074746	0.000015748109	0.000000000000	0.00001943939	0.000000000000	0.000000000000	0.000015549034
L36	TRECAVE	Piemonte	Novara	0.000038255488	0.000001768207	0.000035668621	0.000024869136	0.000000000000	0.0000660321437	0.000000000000	0.000000000000	0.000000000000
L66	VARIG D'AGOGNA	Piemonte	Novara	0.000024801408	0.000008982468	0.00001680636	0.000015847572	0.000000000000	0.000021186552	0.000000000000	0.000000000000	0.000000000000
L96	VERUONO	Piemonte	Novara	0.000004985872	0.000000000493	0.000006072272	0.000002130624	0.000000000000	0.000008900164	0.000004428293	0.000000000000	0.0000082875722
L98	VERUONO	Piemonte	Novara	0.000041521011	0.00000934732	0.000003942444	0.000007943571	0.000000000000	0.000039350647	0.000011338942	0.000000000000	0.000000000000
L99	VICOLLATE	Piemonte	Novara	0.000002289728	0.000001973293	0.0000029807654	0.000005119717	0.000000000000	0.000003949069	0.00000218728	0.000000000000	0.000000000000
L87	VICOLLATE	Piemonte	Novara	0.000032289728	0.000002371438	0.000001427995	0.000004419704	0.000000000000	0.000002637223	0.000000000000	0.000000000000	0.000000000000
M062	VINZAGLIO	Piemonte	Novara	0.000007120477	0.000000443765	0.0000008214014	0.000000932677	0.000000000000	0.000016141320	0.000000000000	0.000000000000	0.000000000000
M074	AGLIE'	Piemonte	Torino	0.000006054389	0.000004399227	0.000007427188	0.0000039153204	0.000000000000	0.000002624663	0.000000000000	0.000000000000	0.000000000000
A109	AIASCA	Piemonte	Torino	0.000088248986	0.00000198851	0.0000065100944	0.000005897062	0.000000000000	0.00002957830	0.0000033806013	0.000000000000	0.000004520859
A117	ALA DI STURA	Piemonte	Torino	0.000002681782	0.000000754460	0.0000011881568	0.0000011881568	0.000000000000	0.000005253185	0.000000000000	0.000000000000	0.000001599268
A157	ALBIANO D'IVREA	Piemonte	Torino	0.000038717792	0.00000637892	0.000002467862	0.000024879285	0.000000000000	0.00003680067	0.000000000000	0.000000000000	0.000027817984
A198	ALICE SUPERIORE	Piemonte	Torino	0.0000021499793	0.0000006510804	0.0000006331722	0.0000008458589	0.000000000000	0.000000000000	0.000000000000	0.000000000000	0.000000000000
A218	ALMESE	Piemonte	Torino	0.0000116001747	0.0000071406864	0.0000001234826	0.000000506353	0.000000000000	0.0000130356904	0.000000000000	0.000000000000	0.000000000000
A21	ALPHE T											

Codice Anagrafe	Denominazione	Regione	Provincia	AMMINISTRAZIONE	POLIZIA LOCALE	ISTRUZIONE PUBBLICA	RIFIUTI	TPL	TERRITORIO E MONTAGNA	SOCIALE	ASILI NIDO	COMPLESSIVO
B480	BAIRO	Piemonte	Torino	0.000021684492	0.000008970438	0.000012254564	0.000011569872	0.000000000000	0.000021175514	0.000003729653	0.000000000000	0.000013408800
B481	BALANSGERO	Piemonte	Torino	0.000006793479	0.000005563394	0.000002899470	0.000043011302	0.000000000000	0.000021166154	0.000003733339	0.000000000000	0.000005665638
B482	BALDISSERO CANAVESE	Piemonte	Torino	0.000016743120	0.000004366918	0.000010411911	0.000007876925	0.000000000000	0.000150248133	0.000005549436	0.000000000000	0.000009879812
B483	BALDISSERO TORINESE	Piemonte	Torino	0.00001128084	0.000003267261	0.000014180564	0.000011480564	0.000000000000	0.000095431234	0.0000033323667	0.000000000000	0.000005858972
B484	BALME	Piemonte	Torino	0.00001856570	0.00002113546	0.000001653600	0.000005558975	0.000000000000	0.000010365363	0.000003000000	0.000000000000	0.000003038562
B485	BARBANETTE	Piemonte	Torino	0.00000793383	0.000004144514	0.000001972807	0.000005558975	0.000000000000	0.000035860919	0.000003586091	0.000000000000	0.000005003815
B486	BARBANETTA	Piemonte	Torino	0.000003621136	0.000001471977	0.000004254264	0.000001679702	0.000000000000	0.000036261161	0.000001541938	0.000000000000	0.000002621658
B487	BARONECCHIA	Piemonte	Torino	0.000017539183	0.000009397967	0.000003637775	0.00000128951035	0.000000188089	0.000014684569	0.000005248674	0.000000000000	0.00000166176694
B488	BARONCONE	Piemonte	Torino	0.000003389768	0.000002821854	0.0000037169250	0.0000028590107	0.000000000000	0.000003389768	0.000003389768	0.000000000000	0.0000039421930
B489	BEINIANA	Piemonte	Torino	0.000008181279	0.000004150305	0.000003650590	0.0000044730725	0.000000000000	0.000006255442	0.0000034984724	0.000000000000	0.0000050293133
B490	BOBBIO PELLICE	Piemonte	Torino	0.000001353099	0.000001193509	0.000001842698	0.000001150101	0.000000000000	0.000004074939	0.0000005079592	0.000000000000	0.0000019004095
B491	BOBBIO	Piemonte	Torino	0.000004741068	0.000002320987	0.000003182653	0.0000036182653	0.000000000000	0.000005018634	0.0000020179272	0.000000000000	0.000003026600
B492	BORGARO TORINESE	Piemonte	Torino	0.00023712365	0.0000185919742	0.0000238357884	0.000177110831	0.000000000000	0.00023835154	0.0000163007374	0.00004343286	0.000021321972
B493	BORGALLO	Piemonte	Torino	0.00001764432	0.000003394396	0.000001197638	0.00000752446	0.000000000000	0.00001626812	0.000004353067	0.000000000000	0.000010101876
B494	BORGOFRANCO D'IVREA	Piemonte	Torino	0.000007720595	0.0000045384396	0.000007830047	0.000005284776	0.000000000000	0.00004037855	0.000003753790	0.000000000000	0.0000057719427
B495	BORGOMASINO	Piemonte	Torino	0.000002273900	0.000000805906	0.000002066235	0.0000009638008	0.000000000000	0.000018656969	0.000000796464	0.000000000000	0.000013990939
B496	BORGONE SUSA	Piemonte	Torino	0.000004758198	0.000003378420	0.0000030874663	0.0000031201939	0.000000000000	0.000044755410	0.000024188333	0.000011953274	0.0000033082627
B497	BOSCONERO	Piemonte	Torino	0.000005886150	0.00000378420	0.0000058927657	0.0000072970412	0.000000000000	0.000056900286	0.000026767246	0.000000000000	0.000005206460
B498	BRANDIZIO	Piemonte	Torino	0.000014547468	0.000005793912	0.000007702584	0.000010719299	0.000000000000	0.000027943684	0.000006869697	0.0000202794108	0.000124489002
B499	BRICHESATI	Piemonte	Torino	0.0000091306841	0.000004746881	0.000008484354	0.000007897866	0.000000000000	0.000006632838	0.0000445451166	0.000000000000	0.000017055494
B500	BROSSO	Piemonte	Torino	0.000018151876	0.000004327737	0.000006703384	0.000005557039	0.000000000000	0.00015037284	0.000003188077	0.000000000000	0.000008232685
B501	BROZZO	Piemonte	Torino	0.0000015422052	0.000003367333	0.000000723282	0.000006667438	0.000000000000	0.00001374087	0.000002756624	0.000000000000	0.000000000000
B502	BULLENGO	Piemonte	Torino	0.000008765572	0.000001897686	0.000001897686	0.000001897686	0.000000000000	0.0001374087	0.0000088931532	0.000000000000	0.000013442376
B503	BULLENGO	Piemonte	Torino	0.000003682318	0.000003682318	0.000003682318	0.000003682318	0.000000000000	0.000030318965	0.000000000000	0.000000000000	0.000003682318
B504	BULLENGO	Piemonte	Torino	0.000003682318	0.000003682318	0.000003682318	0.000003682318	0.000000000000	0.000030318965	0.000000000000	0.000000000000	0.000003682318
B505	BURASCO	Piemonte	Torino	0.000003682318	0.000003682318	0.000003682318	0.000003682318	0.000000000000	0.000030318965	0.000000000000	0.000000000000	0.000003682318
B506	BURASCO	Piemonte	Torino	0.000003682318	0.000003682318	0.000003682318	0.000003682318	0.000000000000	0.000030318965	0.000000000000	0.000000000000	0.000003682318
B507	BURASCO	Piemonte	Torino	0.000003682318	0.000003682318	0.000003682318	0.000003682318	0.000000000000	0.000030318965	0.000000000000	0.000000000000	0.000003682318
B508	BURASCO	Piemonte	Torino	0.000003682318	0.000003682318	0.000003682318	0.000003682318	0.000000000000	0.000030318965	0.000000000000	0.000000000000	0.000003682318
B509	BURASCO	Piemonte	Torino	0.000003682318	0.000003682318	0.000003682318	0.000003682318	0.000000000000	0.000030318965	0.000000000000	0.000000000000	0.000003682318
B510	BURASCO	Piemonte	Torino	0.000003682318	0.000003682318	0.000003682318	0.000003682318	0.000000000000	0.000030318965	0.000000000000	0.000000000000	0.000003682318
B511	BURASCO	Piemonte	Torino	0.000003682318	0.000003682318	0.000003682318	0.000003682318	0.000000000000	0.000030318965	0.000000000000	0.000000000000	0.000003682318
B512	BURASCO	Piemonte	Torino	0.000003682318	0.000003682318	0.000003682318	0.000003682318	0.000000000000	0.000030318965	0.000000000000	0.000000000000	0.000003682318
B513	BURASCO	Piemonte	Torino	0.000003682318	0.000003682318	0.000003682318	0.000003682318	0.000000000000	0.000030318965	0.000000000000	0.000000000000	0.000003682318
B514	BURASCO	Piemonte	Torino	0.000003682318	0.000003682318	0.000003682318	0.000003682318	0.000000000000	0.000030318965	0.000000000000	0.000000000000	0.000003682318
B515	BURASCO	Piemonte	Torino	0.000003682318	0.000003682318	0.000003682318	0.000003682318	0.000000000000	0.000030318965	0.000000000000	0.000000000000	0.000003682318
B516	BURASCO	Piemonte	Torino	0.000003682318	0.000003682318	0.000003682318	0.000003682318	0.000000000000	0.000030318965	0.000000000000	0.000000000000	0.000003682318
B517	BURASCO	Piemonte	Torino	0.000003682318	0.000003682318	0.000003682318	0.000003682318	0.000000000000	0.000030318965	0.000000000000	0.000000000000	0.000003682318
B518	BURASCO	Piemonte	Torino	0.000003682318	0.000003682318	0.000003682318	0.000003682318	0.000000000000	0.000030318965	0.000000000000	0.000000000000	0.000003682318
B519	BURASCO	Piemonte	Torino	0.000003682318	0.000003682318	0.000003682318	0.000003682318	0.000000000000	0.000030318965	0.000000000000	0.000000000000	0.000003682318
B520	BURASCO	Piemonte	Torino	0.000003682318	0.000003682318	0.000003682318	0.000003682318	0.000000000000	0.000030318965	0.000000000000	0.000000000000	0.000003682318
B521	BURASCO	Piemonte	Torino	0.000003682318	0.000003682318	0.000003682318	0.000003682318	0.000000000000	0.000030318965	0.000000000000	0.000000000000	0.000003682318
B522	BURASCO	Piemonte	Torino	0.000003682318	0.000003682318	0.000003682318	0.000003682318	0.000000000000	0.000030318965	0.000000000000	0.000000000000	0.000003682318
B523	BURASCO	Piemonte	Torino	0.000003682318	0.000003682318	0.000003682318	0.000003682318	0.000000000000	0.000030318965	0.000000000000	0.000000000000	0.000003682318
B524	BURASCO	Piemonte	Torino	0.000003682318	0.000003682318	0.000003682318	0.000003682318	0.000000000000	0.000030318965	0.000000000000	0.000000000000	0.000003682318
B525	BURASCO	Piemonte	Torino	0.000003682318	0.000003682318	0.000003682318	0.000003682318	0.000000000000	0.000030318965	0.000000000000	0.000000000000	0.000003682318
B526	BURASCO	Piemonte	Torino	0.000003682318	0.000003682318	0.000003682318	0.000003682318	0.000000000000	0.000030318965	0.000000000000	0.000000000000	0.000003682318
B527	BURASCO	Piemonte	Torino	0.000003682318	0.000003682318	0.000003682318	0.000003682318	0.000000000000	0.000030318965	0.000000000000	0.000000000000	0.000003682318
B528	BURASCO	Piemonte	Torino	0.000003682318	0.000003682318	0.000003682318	0.000003682318	0.000000000000	0.000030318965	0.000000000000	0.000000000000	0.000003682318
B529	BURASCO	Piemonte	Torino	0.000003682318	0.000003682318	0.000003682318	0.000003682318	0.000000000000	0.000030318965	0.000000000000	0.000000000000	0.000003682318
B530	BURASCO	Piemonte	Torino	0.000003682318	0.000003682318	0.000003682318	0.000003682318	0.000000000000	0.000030318965	0.000000000000	0.000000000000	0.000003682318
B531	BURASCO	Piemonte	Torino	0.000003682318	0.000003682318	0.000003682318	0.000003682318	0.000000000000	0.000030318965	0.000000000000	0.000000000000	0.000003682318
B532	BURASCO	Piemonte	Torino	0.000003682318	0.000003682318	0.000003682318	0.000003682318	0.000000000000	0.000030318965	0.000000000000	0.000000000000	0.000003682318
B533	BURASCO	Piemonte	Torino	0.000003682318	0.000003682318	0.000003682318	0.000003682318	0.000000000000	0.000030318965	0.000000000000	0.000000000000	0.000003682318
B534	BURASCO	Piemonte	Torino	0.000003682318	0.000003682318	0.000003682318	0.000003682318	0.000000000000	0.000030318965	0.000000000000	0.000000000000	0.000003682318
B535	BURASCO	Piemonte	Torino	0.000003682318	0.000003682318	0.000003682318	0.000003682318	0.000000000000	0.000030318965	0.000000000000	0.000000000000	0.000003682318
B536	BURASCO	Piemonte	Torino	0.000003682318	0.000003682318	0.000003682318	0.000003682318	0.000000000000	0.000030318965	0.000000000000	0.000000000000	0.000003682318
B537	BURASCO	Piemonte	Torino	0.000003682318	0.000003682318	0.000003682318	0.000003682318	0.000000000000	0.000030318965	0.000000000000	0.000000000000	0.000003682318
B538	BURASCO	Piemonte	Torino	0.000003682318	0.00000368							

Codice Cassa Cassa	Denominazione	Regione	Provincia	AMMINISTRAZIONE	POLIZIA LOCALE	ISTRUZIONE PUBBLICA	RIFIUTI	TPL	TERRITORIO E URBANISMO	SOCIALE	ASILI NIDO	COMPLESSIVO
O655	CHIVASSO	Piemonte	Torino	0.000035881821	0.000015611332	0.000024202743	0.000033486454	0.000000000000	0.000032682524	0.000013333251	0.000000000000	0.000024202743
O656	CHIVASSO	Piemonte	Torino	0.000043381704	0.000038462769	0.000034303462	0.0000320255276	0.000000000000	0.000043381704	0.000000000000	0.000000000000	0.000043381704
O679	CRONIO	Piemonte	Torino	0.000023734689	0.000023734689	0.000023734689	0.000023734689	0.000000000000	0.000023734689	0.000000000000	0.000000000000	0.000023734689
O711	CRONIO	Piemonte	Torino	0.000017829264	0.000017829264	0.000017829264	0.000017829264	0.000000000000	0.000017829264	0.000000000000	0.000000000000	0.000017829264
C715	CRONIO	Piemonte	Torino	0.000013456465	0.000013456465	0.000013456465	0.000013456465	0.000000000000	0.000013456465	0.000000000000	0.000000000000	0.000013456465
C722	CRINE	Piemonte	Torino	0.000035470281	0.000035470281	0.000035470281	0.000035470281	0.000000000000	0.000035470281	0.000000000000	0.000000000000	0.000035470281
C733	CLAVIERE	Piemonte	Torino	0.000018101126	0.000018101126	0.000018101126	0.000018101126	0.000000000000	0.000018101126	0.000000000000	0.000000000000	0.000018101126
O801	COSSOLO TORINESE	Piemonte	Torino	0.000039875818	0.000039875818	0.000039875818	0.000039875818	0.000000000000	0.000039875818	0.000000000000	0.000000000000	0.000039875818
O803	COSSOLO TORINESE	Piemonte	Torino	0.000065278628	0.000065278628	0.000065278628	0.000065278628	0.000000000000	0.000065278628	0.000000000000	0.000000000000	0.000065278628
O860	COLLEGERO CASTELNUOVO	Piemonte	Torino	0.000044307512	0.000044307512	0.000044307512	0.000044307512	0.000000000000	0.000044307512	0.000000000000	0.000000000000	0.000044307512
O867	COLLEGERO CASTELNUOVO	Piemonte	Torino	0.000018174010	0.000018174010	0.000018174010	0.000018174010	0.000000000000	0.000018174010	0.000000000000	0.000000000000	0.000018174010
O868	CONDOVE	Piemonte	Torino	0.0000101632765	0.0000101632765	0.0000101632765	0.0000101632765	0.000000000000	0.0000101632765	0.000000000000	0.000000000000	0.0000101632765
O869	CONDOVE	Piemonte	Torino	0.0000097914350	0.0000097914350	0.0000097914350	0.0000097914350	0.000000000000	0.0000097914350	0.000000000000	0.000000000000	0.0000097914350
O892	CORSANO CANAVESE	Piemonte	Torino	0.0000016421440	0.0000016421440	0.0000016421440	0.0000016421440	0.000000000000	0.0000016421440	0.000000000000	0.000000000000	0.0000016421440
D197	CUGLEGLIO	Piemonte	Torino	0.0000223188622	0.0000223188622	0.0000223188622	0.0000223188622	0.000000000000	0.0000223188622	0.000000000000	0.000000000000	0.0000223188622
D202	CUMIANA	Piemonte	Torino	0.000048464886	0.000048464886	0.000048464886	0.000048464886	0.000000000000	0.000048464886	0.000000000000	0.000000000000	0.000048464886
D209	CUORCINE	Piemonte	Torino	0.0000181115604	0.0000181115604	0.0000181115604	0.0000181115604	0.000000000000	0.0000181115604	0.000000000000	0.000000000000	0.0000181115604
D373	DIRUENTO	Piemonte	Torino	0.0000157116973	0.0000157116973	0.0000157116973	0.0000157116973	0.000000000000	0.0000157116973	0.000000000000	0.000000000000	0.0000157116973
D433	EXILLES	Piemonte	Torino	0.000020257884	0.000020257884	0.000020257884	0.000020257884	0.000000000000	0.000020257884	0.000000000000	0.000000000000	0.000020257884
D520	FAVARA	Piemonte	Torino	0.000091530570	0.000091530570	0.000091530570	0.000091530570	0.000000000000	0.000091530570	0.000000000000	0.000000000000	0.000091530570
D624	FELLETTO	Piemonte	Torino	0.000044883100	0.000044883100	0.000044883100	0.000044883100	0.000000000000	0.000044883100	0.000000000000	0.000000000000	0.000044883100
D632	FENESTRELLE	Piemonte	Torino	0.000033772648	0.000033772648	0.000033772648	0.000033772648	0.000000000000	0.000033772648	0.000000000000	0.000000000000	0.000033772648
D662	FIANO	Piemonte	Torino	0.000055809868	0.000055809868	0.000055809868	0.000055809868	0.000000000000	0.000055809868	0.000000000000	0.000000000000	0.000055809868
D668	FIOREANO CANAVESE	Piemonte	Torino	0.000011089266	0.000011089266	0.000011089266	0.000011089266	0.000000000000	0.000011089266	0.000000000000	0.000000000000	0.000011089266
D646	FOLZO	Piemonte	Torino	0.000045629318	0.000045629318	0.000045629318	0.000045629318	0.000000000000	0.000045629318	0.000000000000	0.000000000000	0.000045629318
D725	FORNO CANAVESE	Piemonte	Torino	0.000017350282	0.000017350282	0.000017350282	0.000017350282	0.000000000000	0.000017350282	0.000000000000	0.000000000000	0.000017350282
D781	FRANINETTO	Piemonte	Torino	0.000016282643	0.000016282643	0.000016282643	0.000016282643	0.000000000000	0.000016282643	0.000000000000	0.000000000000	0.000016282643
D805	FRONTI	Piemonte	Torino	0.000037368587	0.000037368587	0.000037368587	0.000037368587	0.000000000000	0.000037368587	0.000000000000	0.000000000000	0.000037368587
D812	FRONZASCO	Piemonte	Torino	0.000035228435	0.000035228435	0.000035228435	0.000035228435	0.000000000000	0.000035228435	0.000000000000	0.000000000000	0.000035228435
D831	GARZILIANA	Piemonte	Torino	0.000016593170	0.000016593170	0.000016593170	0.000016593170	0.000000000000	0.000016593170	0.000000000000	0.000000000000	0.000016593170
D833	GASSINO TORINESE	Piemonte	Torino	0.000016926275	0.000016926275	0.000016926275	0.000016926275	0.000000000000	0.000016926275	0.000000000000	0.000000000000	0.000016926275
D883	GERMAGNANO	Piemonte	Torino	0.000032798258	0.000032798258	0.000032798258	0.000032798258	0.000000000000	0.000032798258	0.000000000000	0.000000000000	0.000032798258
O809	GIAGLIONE	Piemonte	Torino	0.000023534901	0.000023534901	0.000023534901	0.000023534901	0.000000000000	0.000023534901	0.000000000000	0.000000000000	0.000023534901
E020	GIAVENO	Piemonte	Torino	0.000017730822	0.000017730822	0.000017730822	0.000017730822	0.000000000000	0.000017730822	0.000000000000	0.000000000000	0.000017730822
O807	GIAVELOTTO	Piemonte	Torino	0.000068107336	0.000068107336	0.000068107336	0.000068107336	0.000000000000	0.000068107336	0.000000000000	0.000000000000	0.000068107336
E154	GRAVERE	Piemonte	Torino	0.000025791845	0.000025791845	0.000025791845	0.000025791845	0.000000000000	0.000025791845	0.000000000000	0.000000000000	0.000025791845
E189	GROSSAVALLO	Piemonte	Torino	0.000026147378	0.000026147378	0.000026147378	0.000026147378	0.000000000000	0.000026147378	0.000000000000	0.000000000000	0.000026147378
E203	GROSSO	Piemonte	Torino	0.000024608713	0.000024608713	0.000024608713	0.000024608713	0.000000000000	0.000024608713	0.000000000000	0.000000000000	0.000024608713
E216	GRUGLIASCO	Piemonte	Torino	0.000057577626	0.000057577626	0.000057577626	0.000057577626	0.000000000000	0.000057577626	0.000000000000	0.000000000000	0.000057577626
O301	INGRIA	Piemonte	Torino	0.000009658147	0.000009658147	0.000009658147	0.000009658147	0.000000000000	0.000009658147	0.000000000000	0.000000000000	0.000009658147
E311	INVERSO PINASCA	Piemonte	Torino	0.000020945439	0.000020945439	0.000020945439	0.000020945439	0.000000000000	0.000020945439	0.000000000000	0.000000000000	0.000020945439
E345	ISOLABELLA	Piemonte	Torino	0.000013701208	0.000013701208	0.000013701208	0.000013701208	0.000000000000	0.000013701208	0.000000000000	0.000000000000	0.000013701208
E368	ISSIGLI	Piemonte	Torino	0.000043759609	0.000043759609	0.000043759609	0.000043759609	0.000000000000	0.000043759609	0.000000000000	0.000000000000	0.000043759609
E379	IVREA	Piemonte	Torino	0.000043759609	0.000043759609	0.000043759609	0.000043759609	0.000000000000	0.000043759609	0.000000000000	0.000000000000	0.000043759609
E394	LA CASSA	Piemonte	Torino	0.00003730231	0.00003730231	0.00003730231	0.00003730231	0.000000000000	0.00003730231	0.000000000000	0.000000000000	0.00003730231
E423	LALOGNA	Piemonte	Torino	0.0000145198768	0.0000145198768	0.0000145198768	0.0000145198768	0.000000000000	0.0000145198768	0.000000000000	0.000000000000	0.0000145198768
E443	LANZO TORINESE	Piemonte	Torino	0.0000103544468	0.0000103544468	0.0000103544468	0.0000103544468	0.000000000000	0.0000103544468	0.000000000000	0.000000000000	0.0000103544468
E418	LAURANO	Piemonte	Torino	0.0000240238638	0.0000240238638	0.0000240238638	0.0000240238638	0.000000000000	0.0000240238638	0.000000000000	0.000000000000	0.0000240238638
E520	LEINI	Piemonte	Torino	0.000018612953	0.000018612953	0.000018612953	0.000018612953	0.000000000000	0.000018612953	0.000000000000	0.000000000000	0.000018612953
E551	LESSOLO	Piemonte	Torino	0.000042187720	0.000042187720	0.000042187720	0.000042187720	0.000000000000	0.000042187720	0.000000000000	0.000000000000	0.000042187720
E566	LEVONE	Piemonte	Torino	0.000015562261	0.000015562261	0.000015562261	0.000015562261	0.000000000000	0.000015562261	0.000000000000	0.000000000000	0.000015562261
E635	LOCANA	Piemonte	Torino	0.000059768875	0.000059768875	0.000059768875	0.000059768875	0.000000000000	0.000059768875	0.000000000000	0.000000000000	0.000059768875
E636	LOCANA	Piemonte	Torino	0.0000385656461	0.0000385656461	0.0000385656461	0.0000385656461	0.000000000000	0.0000385656461	0.000000000000	0.000000000000	0.0000385656461
O861	LOMBARDORE	Piemonte	Torino	0.00002462331	0.00002462331	0.00002462331	0.00002462331	0.000000000000	0.00002462331	0.000000000000	0.000000000000	0.00002462331
O863	LORANZE	Piemonte	Torino	0.0000281786502	0.0000281786502	0.0000281786502	0.0000281786502	0.000000000000	0.0000281786502	0.000000000000	0.000000000000	0.0000281786502
E777	LUGNACCO	Piemonte	Torino	0.000013307239	0.000013307239	0.000013307239	0.000013307239	0.000000000000	0.000013307239	0.000000000000	0.000000000000	0.000013307239
E758	LUSERNA SAN GIOVANNI	Piemonte	Torino	0.000014742864	0.000014742864	0.000014742864	0.000014742864	0.000000000000	0.000014742864	0.000000000000	0.000000000000	0.000014742864
E759	LUSERNETTA	Piemonte	Torino	0.000016070786	0.000016070786	0.000016070786	0.000016070786	0.000000000000	0.000016070786	0.000000000000	0.000000000000	0.000016070786
E763	LUSIG											

Codice cassa	Denominazione	Regione	Provincia	AMMINISTRAZIONE	POLIZIA LOCALE	ISTRUZIONE PUBBLICA	RIFITI	TPL	TERRITORIO E URBANISMO	SOCIALE	ASILI NIDO	COMPLESSIVO
F057	MATTIE	Piemonte	Torino	0.000025497672	0.000008758427	0.000018494070	0.000011208384	0.000000000000	0.000022249033	0.000005912115	0.000000000000	0.000014558480
F067	MAZZE	Piemonte	Torino	0.000085839402	0.000044179549	0.000007509829	0.000005708844	0.000000000000	0.000028234426	0.000003592072	0.000000000000	0.000009365824
F074	MEANA DI SUISA	Piemonte	Torino	0.000003257406	0.000003111669	0.000011541945	0.000013624535	0.000000000000	0.000025059666	0.000008052948	0.000002357173	0.000015823949
F140	MERCANASCO	Piemonte	Torino	0.000000297493	0.000000985249	0.000002833100	0.000022124758	0.000000000000	0.000030201699	0.000001245841	0.000000000000	0.000003165907
F144	MELIGLIANO	Piemonte	Torino	0.000000684085	0.000001857360	0.000001857360	0.000000768768	0.000000000000	0.000006565543	0.000000000000	0.000000000000	0.000003037084
F182	MEZZANILE	Piemonte	Torino	0.000002094940	0.000004459788	0.0000010897100	0.000000000000	0.000000000000	0.000022705539	0.000000369457	0.000000000000	0.000000688773
F415	MONBELLO DI TORINO	Piemonte	Torino	0.000022567132	0.000002552711	0.000002944262	0.000000000000	0.000000000000	0.0000221167	0.000000000000	0.000000000000	0.000000592846
F437	MOMPANERO	Piemonte	Torino	0.000002285190	0.000003521623	0.000004245990	0.000006971937	0.000000000000	0.000027998132	0.000000318796	0.000000000000	0.000003167508
F535	MONASTERO DI LANZO	Piemonte	Torino	0.000002048847	0.000004161642	0.000004248668	0.00000665810	0.000000000000	0.00001660298	0.000000000000	0.000000000000	0.000000949480
F653	MONCALIERI	Piemonte	Torino	0.000010289311	0.000003722233	0.000000749694	0.000001192599	0.000000000000	0.000003287524	0.000000000000	0.000000000000	0.000001092863
F655	MONCENISIO	Piemonte	Torino	0.000000049892	0.000000034326	0.00000001143949	0.000000000000	0.000000000000	0.000004458660	0.000000000000	0.000000000000	0.000000283037
F407	MONTALDO TORINESE	Piemonte	Torino	0.000001860266	0.000004985759	0.0000005140215	0.000000728527	0.000000000000	0.000001821050	0.000000548656	0.000000000000	0.000000996353
F411	MONTALDO TORINESE	Piemonte	Torino	0.000024582177	0.000000971595	0.0000000474030	0.000001141451	0.000000000000	0.000021484950	0.000000753213	0.000000000000	0.000015208840
F420	MONTALDO D'ORA	Piemonte	Torino	0.000000867897	0.000000007930	0.0000000096084	0.000003362905	0.000000000000	0.000009584992	0.000003684963	0.000000000000	0.000005298666
F422	MONTANARO	Piemonte	Torino	0.000000988784	0.000000589490	0.000000000000	0.000002952762	0.000000000000	0.000006623179	0.000000000000	0.000000000000	0.000000000000
F751	MONTAUDO	Piemonte	Torino	0.000000221951	0.000000722382	0.000001851287	0.000001154647	0.000000000000	0.000000000000	0.000000000000	0.000000000000	0.000003978310
F733	MORIONDO TORINESE	Piemonte	Torino	0.000002122867	0.000000722769	0.000001915667	0.000000979658	0.000000000000	0.000017239589	0.000000000000	0.000000000000	0.000002399826
F809	NICHELINO	Piemonte	Torino	0.000000932884	0.000000754668	0.000001712183	0.000009113092	0.000000000000	0.000074860564	0.000000000000	0.000000000000	0.000007724383
F808	NOAS CA	Piemonte	Torino	0.000002014851	0.000000145765	0.000001121233	0.000000517205	0.000000000000	0.000022286069	0.000001627186	0.000000000000	0.000000910529
F825	NOLE	Piemonte	Torino	0.000011910110	0.000004023033	0.000013803265	0.0000003346824	0.000000000000	0.000019858416	0.000000000000	0.000000000000	0.000000680371
F827	NOVIAGLIO	Piemonte	Torino	0.000000286686	0.000000207150	0.00000003847840	0.0000003356587	0.000000000000	0.000007596653	0.0000002296514	0.000000000000	0.000000560276
F831	NOVE	Piemonte	Torino	0.000014058734	0.0000000594928	0.000013075975	0.000012878428	0.000000000000	0.000029770281	0.0000008891410	0.000000000000	0.000014171773
F841	NOVALESA	Piemonte	Torino	0.000002128047	0.000000143089	0.000001401089	0.000007790855	0.000000000000	0.000002032949	0.000004427789	0.000000000000	0.000022076500
G017	OGLIANICO	Piemonte	Torino	0.000003289603	0.000001972420	0.000002523070	0.000008243803	0.000000000000	0.000000000000	0.000000000000	0.000000000000	0.00002117652
G037	ORIGANASSANO	Piemonte	Torino	0.000007583847	0.000011512641	0.000003864868	0.000000000000	0.000000000000	0.000000000000	0.000000000000	0.000000000000	0.000000000000
G109	ORIGANAVESE	Piemonte	Torino	0.000003025468	0.000000885577	0.000001789715	0.000000000000	0.000000000000	0.000000000000	0.000000000000	0.000000000000	0.000000000000
G151	OSASICO	Piemonte	Torino	0.000002281148	0.000000228019	0.000000289573	0.000000000000	0.000000000000	0.000002514528	0.000000000000	0.000000000000	0.000000000000
G152	OSASICO	Piemonte	Torino	0.000002163058	0.000001109849	0.000001346453	0.000001124758	0.000000000000	0.000017546412	0.000000686993	0.000000000000	0.000001958358
G196	OUX	Piemonte	Torino	0.0000010689810	0.000000698750	0.000000537162	0.000001978694	0.000000000000	0.000012528157	0.000000000000	0.000000000000	0.000000000000
G202	OZEGLIA	Piemonte	Torino	0.000000765392	0.000003022675	0.000000253285	0.000000000000	0.000000000000	0.000023282521	0.000001142413	0.000000000000	0.000000000000
G203	PALCALIERI	Piemonte	Torino	0.000000218027	0.000000069653	0.000000000000	0.000000000000	0.000000000000	0.000000000000	0.000000000000	0.000000000000	0.000000000000
G232	PALCALIERI	Piemonte	Torino	0.000000415864	0.000000238964	0.000000000000	0.000000000000	0.000000000000	0.000000000000	0.000000000000	0.000000000000	0.000000000000
G330	PARELLA	Piemonte	Torino	0.000001499954	0.000000512809	0.000000091627	0.000000647069	0.000000000000	0.000011948481	0.000000000000	0.000000000000	0.000000000000
G377	PAVAROLO	Piemonte	Torino	0.000002473340	0.000001495361	0.000002183137	0.000000000000	0.000000000000	0.000000000000	0.000000000000	0.000000000000	0.000000000000
G382	PAVONE CANAVESE	Piemonte	Torino	0.000000232959	0.000000886796	0.000000000000	0.000000000000	0.000000000000	0.000000000000	0.000000000000	0.000000000000	0.000000000000
G386	PEVICO	Piemonte	Torino	0.000001072210	0.000000000000	0.000000000000	0.000000000000	0.000000000000	0.000000000000	0.000000000000	0.000000000000	0.000000000000
G463	PERCETTO TORINESE	Piemonte	Torino	0.000007859974	0.000004830632	0.000001742467	0.000000000000	0.000000000000	0.000000000000	0.000000000000	0.000000000000	0.000000000000
G433	PEROSA ARGENTINA	Piemonte	Torino	0.000007459856	0.000003594213	0.000000529573	0.000000000000	0.000000000000	0.000000000000	0.000000000000	0.000000000000	0.000000000000
G462	PEROSA CANAVESE	Piemonte	Torino	0.000001623021	0.000000464271	0.000001145859	0.000000555738	0.000000000000	0.000000000000	0.000000000000	0.000000000000	0.000000000000
G465	PERTUSO	Piemonte	Torino	0.000000000000	0.000000000000	0.000000000000	0.000000000000	0.000000000000	0.000000000000	0.000000000000	0.000000000000	0.000000000000
G477	PERTUSO	Piemonte	Torino	0.0000002010640	0.000000000000	0.000000000000	0.000000000000	0.000000000000	0.000000000000	0.000000000000	0.000000000000	0.000000000000
G505	PESSINETTO	Piemonte	Torino	0.000002248071	0.0000008103730	0.000001233159	0.000000000000	0.000000000000	0.000000000000	0.000000000000	0.000000000000	0.000000000000
G559	PIANEZZA	Piemonte	Torino	0.00000252621	0.00000167639370	0.000002507621	0.00000286051839	0.000000000000	0.000019404791	0.0000006286517	0.000000000000	0.000000000000
G672	PINASCO	Piemonte	Torino	0.000000664399	0.000002718210	0.000004463306	0.000000000000	0.000000000000	0.000000000000	0.000011387519	0.000000000000	0.000000000000
G674	PINASCO	Piemonte	Torino	0.000002895948	0.000000000000	0.000000000000	0.000000000000	0.000000000000	0.000000000000	0.000000000000	0.000000000000	0.000000000000
G678	PINO TORINESE	Piemonte	Torino	0.000000000000	0.000000000000	0.000000000000	0.000000000000	0.000000000000	0.000000000000	0.000000000000	0.000000000000	0.000000000000
G684	PIOBESI TORINESE	Piemonte	Torino	0.00016815137	0.000000000000	0.000000000000	0.000000000000	0.000000000000	0.000000000000	0.000000000000	0.000000000000	0.000000000000
G691	PIOSSASCO	Piemonte	Torino	0.000000000000	0.000000000000	0.000000000000	0.000000000000	0.000000000000	0.000000000000	0.000000000000	0.000000000000	0.000000000000
G705	PISSINA	Piemonte	Torino	0.000002294894	0.000000000000	0.000000000000	0.000000000000	0.000000000000	0.000000000000	0.000000000000	0.000000000000	0.000000000000
G719	PIVERONE	Piemonte	Torino	0.000000573026	0.000000000000	0.000000000000	0.000000000000	0.000000000000	0.000000000000	0.000000000000	0.000000000000	0.000000000000
G777	PIRORNO	Piemonte	Torino	0.000003715954	0.000000000000	0.000000000000	0.000000000000	0.000000000000	0.000000000000	0.000000000000	0.000000000000	0.000000000000
G805	POMARETTO	Piemonte	Torino	0.000002079622	0.000001386104	0.000001732294	0.000000000000	0.000000000000	0.000000000000	0.000000000000	0.000000000000	0.000000000000
G826	POMARETTO	Piemonte	Torino	0.000002725123	0.000001149357	0.000002248916	0.000000000000	0.000000000000	0.000000000000	0.000000000000	0.000000000000	0.000000000000
G826	POMARETTO	Piemonte	Torino	0.000000000000	0.000000000000	0.000000000000	0.000000000000	0.000000000000	0.000000000000	0.000000000000	0.000000000000	0.000000000000
G900	PORTE	Piemonte	Torino	0.000004868890	0.0000009							

Codice municipale	Denominazione	Regione	Provincia	AMMINISTRAZIONE	POLIZIA LOCALE	ISTRUZIONE PUBBLICA	RIFIUTI	TPL	TERRITORIO E VALORI	SOCIALE	ASILI NIDO	COMPLESSIVO
D376	DRUOGNO	Piemonte	Verbanco-Cusio-Ossola	0.000037168704	0.00001807431	0.000028946382	0.000020020427	0.000011820155	0.000035312279	0.000008724831	0.000000000000	0.000022076182
D481	FALENITA	Piemonte	Verbanco-Cusio-Ossola	0.000012522269	0.00001055382	0.00000775382	0.000000000000	0.00001694621	0.00003703520	0.000001703520	0.000000000000	0.000004652665
D785	FORMAZZA	Piemonte	Verbanco-Cusio-Ossola	0.000038326625	0.000008854131	0.000009356625	0.000011831488	0.000000000000	0.000009356625	0.000000000000	0.000000000000	0.000019268011
D884	FORNICA	Piemonte	Verbanco-Cusio-Ossola	0.000010162179	0.000024242727	0.000007156264	0.00002247327	0.000000000000	0.000009446167	0.00001703882	0.000001703882	0.000005129808
E003	GIUREA	Piemonte	Verbanco-Cusio-Ossola	0.000006814633	0.000033466650	0.000007709876	0.000000000000	0.000013878565	0.000005451519	0.000000000000	0.000000000000	0.000003838566
E228	GIUNESSE	Piemonte	Verbanco-Cusio-Ossola	0.000003295469	0.000017871954	0.000000000000	0.000000000000	0.000000000000	0.000003295469	0.000000000000	0.000000000000	0.000002580726
E153	GRAVELLONA TOCE	Piemonte	Verbanco-Cusio-Ossola	0.000014779586	0.000010000000	0.000018079486	0.000000000000	0.000000000000	0.000000000000	0.000000000000	0.000000000000	0.000013282870
E269	GIURRO	Piemonte	Verbanco-Cusio-Ossola	0.000001070669	0.000000000000	0.000000459198	0.000000000000	0.000000000000	0.000000000000	0.000000000000	0.000000000000	0.000000000000
E304	INTRAGNA	Piemonte	Verbanco-Cusio-Ossola	0.000000000000	0.000000000000	0.000000000000	0.000000000000	0.000000000000	0.000000000000	0.000000000000	0.000000000000	0.000000000000
E885	MACIGNAGA	Piemonte	Verbanco-Cusio-Ossola	0.0000013228415	0.0000021185443	0.000000167459	0.000000000000	0.000000000000	0.000000000000	0.000000000000	0.000000000000	0.000000000000
E750	MALDONA DEL SASO	Piemonte	Verbanco-Cusio-Ossola	0.0000042543828	0.0000028758664	0.0000015814792	0.00000766702	0.000000000000	0.000008638210	0.000000000000	0.000000000000	0.0000027295043
E795	MALONCO	Piemonte	Verbanco-Cusio-Ossola	0.0000017368653	0.000000000000	0.000000000000	0.000000000000	0.000000000000	0.000000000000	0.000000000000	0.000000000000	0.000000000000
E853	MALESIO	Piemonte	Verbanco-Cusio-Ossola	0.0000045024987	0.0000018094800	0.000004628066	0.000000000000	0.000000000000	0.000001809480	0.000000000000	0.000000000000	0.0000027898509
F010	MASERA	Piemonte	Verbanco-Cusio-Ossola	0.000007334272	0.0000017461900	0.000002188457	0.000000000000	0.000000000000	0.000000000000	0.000000000000	0.000000000000	0.000003989854
F048	MASCIOLA	Piemonte	Verbanco-Cusio-Ossola	0.000000981915	0.000001189271	0.000002042625	0.000000000000	0.000000000000	0.000000000000	0.000000000000	0.000000000000	0.000004017439
F146	MERGOSZO	Piemonte	Verbanco-Cusio-Ossola	0.000005424822	0.0000000046746	0.0000005954884	0.000000000000	0.000000000000	0.000000000000	0.000000000000	0.000000000000	0.0000041208335
F182	MIAZINA	Piemonte	Verbanco-Cusio-Ossola	0.000016837756	0.0000000043466	0.0000004082966	0.000000000000	0.000000000000	0.000000000000	0.000000000000	0.000000000000	0.0000008791241
F483	MONTRESTESE	Piemonte	Verbanco-Cusio-Ossola	0.000042508383	0.0000011905902	0.000001867820	0.000001270347	0.000000000000	0.000001867820	0.000000000000	0.000000000000	0.0000022898841
F439	MONTESCHENEO	Piemonte	Verbanco-Cusio-Ossola	0.000017835984	0.000000000000	0.000000000000	0.000000000000	0.000000000000	0.000001783598	0.000000000000	0.000000000000	0.000000000000
F832	NONIO	Piemonte	Verbanco-Cusio-Ossola	0.000002227738	0.0000006652488	0.000000000000	0.000000000000	0.000000000000	0.000002227738	0.000000000000	0.000000000000	0.000000000000
G007	OSGEBBIO	Piemonte	Verbanco-Cusio-Ossola	0.0000030519848	0.0000014910717	0.0000014123479	0.000000000000	0.000000000000	0.0000024943885	0.000000000000	0.000000000000	0.000002084816
G082	OMEGNA	Piemonte	Verbanco-Cusio-Ossola	0.000026858026	0.000025888988	0.000024488701	0.000000000000	0.000000000000	0.000024488701	0.000000000000	0.000000000000	0.0000261358842
G117	ORNAVASSO	Piemonte	Verbanco-Cusio-Ossola	0.0000071098470	0.0000035131662	0.0000054812653	0.000000000000	0.000000000000	0.000003513166	0.000000000000	0.000000000000	0.0000053018347
G280	PALLANZINO	Piemonte	Verbanco-Cusio-Ossola	0.0000027190781	0.000018051887	0.0000023802926	0.000000000000	0.000000000000	0.000002380292	0.000000000000	0.000000000000	0.0000017404423
G680	PIEDILIVERA	Piemonte	Verbanco-Cusio-Ossola	0.0000035528342	0.000000000000	0.000000000000	0.000000000000	0.000000000000	0.000000000000	0.000000000000	0.000000000000	0.000000000000
G688	PIEVE VERGONATE	Piemonte	Verbanco-Cusio-Ossola	0.0000066455409	0.0000026767643	0.0000033598623	0.000000000000	0.000000000000	0.000000000000	0.000000000000	0.000000000000	0.0000025234441
H030	PREMIO	Piemonte	Verbanco-Cusio-Ossola	0.0000027891460	0.00000144945015	0.000000000000	0.000000000000	0.000000000000	0.000002789146	0.000000000000	0.000000000000	0.0000019308172
H033	PREMIO	Piemonte	Verbanco-Cusio-Ossola	0.0000028952945	0.0000014358914	0.000000000000	0.000000000000	0.000000000000	0.000002895294	0.000000000000	0.000000000000	0.0000019308172
H037	PREMIO	Piemonte	Verbanco-Cusio-Ossola	0.0000048338833	0.0000020312584	0.000000000000	0.000000000000	0.000000000000	0.000004833883	0.000000000000	0.000000000000	0.000000000000
H039	PREMIO	Piemonte	Verbanco-Cusio-Ossola	0.000000000000	0.000000000000	0.000000000000	0.000000000000	0.000000000000	0.000000000000	0.000000000000	0.000000000000	0.000000000000
H106	QUARNA SOPRA	Piemonte	Verbanco-Cusio-Ossola	0.000003552477	0.0000002761762	0.000000000000	0.000000000000	0.000000000000	0.000003552477	0.000000000000	0.000000000000	0.000000000000
H107	QUARNA SOTTO	Piemonte	Verbanco-Cusio-Ossola	0.0000017890288	0.000000000000	0.000000000000	0.000000000000	0.000000000000	0.000001789028	0.000000000000	0.000000000000	0.000000000000
H206	RE	Piemonte	Verbanco-Cusio-Ossola	0.0000025989763	0.0000012146483	0.0000017927489	0.000000000000	0.000000000000	0.000002598976	0.000000000000	0.000000000000	0.0000010403589
H777	SAN BERNARDO VERBANO	Piemonte	Verbanco-Cusio-Ossola	0.0000032044783	0.0000011865164	0.000000000000	0.000000000000	0.000000000000	0.000003204478	0.000000000000	0.000000000000	0.000001834887
I249	SANTA MARIA MAGGIORE	Piemonte	Verbanco-Cusio-Ossola	0.0000048688870	0.000002438243	0.000000000000	0.000000000000	0.000000000000	0.000004868887	0.000000000000	0.000000000000	0.0000025696389
I976	STRENA	Piemonte	Verbanco-Cusio-Ossola	0.000019082419	0.0000020024824	0.000000000000	0.000000000000	0.000000000000	0.000000000000	0.000000000000	0.000000000000	0.0000042872440
I187	TICINO	Piemonte	Verbanco-Cusio-Ossola	0.0000024808666	0.0000010413947	0.0000014032754	0.000000000000	0.000000000000	0.000002480866	0.000000000000	0.000000000000	0.0000014668769
L333	TRE SOLE VIGGIONA	Piemonte	Verbanco-Cusio-Ossola	0.0000020278706	0.00000040092910	0.000000000000	0.000000000000	0.000000000000	0.000002027870	0.000000000000	0.000000000000	0.0000012451832
L338	TRAI SOLE	Piemonte	Verbanco-Cusio-Ossola	0.000016825817	0.000000000000	0.000000000000	0.000000000000	0.000000000000	0.000016825817	0.000000000000	0.000000000000	0.000000000000
L450	TRONTANO	Piemonte	Verbanco-Cusio-Ossola	0.0000045022907	0.0000015895153	0.000000000000	0.000000000000	0.000000000000	0.000004502290	0.000000000000	0.000000000000	0.0000028284864
L651	VALS TRONA	Piemonte	Verbanco-Cusio-Ossola	0.0000035208227	0.0000013983974	0.000000000000	0.000000000000	0.000000000000	0.000003520822	0.000000000000	0.000000000000	0.000001966573
L668	VANZONE CON SAN CARLO	Piemonte	Verbanco-Cusio-Ossola	0.000001724749	0.0000005451741	0.000001782190	0.000000000000	0.000000000000	0.000001724749	0.000000000000	0.000000000000	0.0000010403589
L691	VARZO	Piemonte	Verbanco-Cusio-Ossola	0.0000063905289	0.000002002912	0.0000041366020	0.000000000000	0.000000000000	0.000006390528	0.000000000000	0.000000000000	0.0000040103432
L748	VERBANIA	Piemonte	Verbanco-Cusio-Ossola	0.0000025714383	0.0000060600150	0.0000050000413	0.000000000000	0.000000000000	0.000002571438	0.000000000000	0.000000000000	0.000004366645
L808	VILLADROSSOLA	Piemonte	Verbanco-Cusio-Ossola	0.000000000000	0.0000011483088	0.0000021871463	0.000000000000	0.000000000000	0.000000000000	0.000000000000	0.000000000000	0.000001356220
N032	VILLETTE	Piemonte	Verbanco-Cusio-Ossola	0.000127789848	0.0000070218443	0.00010584046	0.000000000000	0.000000000000	0.000000000000	0.000000000000	0.000000000000	0.000000000000
N111	VOGGANA	Piemonte	Verbanco-Cusio-Ossola	0.000012813863	0.000000000000	0.000000000000	0.000000000000	0.000000000000	0.000012813863	0.000000000000	0.000000000000	0.000000000000
AT19	ALAGNA VALSESSIA	Piemonte	Verbanco-Cusio-Ossola	0.0000042818862	0.0000021854107	0.000000000000	0.000000000000	0.000000000000	0.000004281886	0.000000000000	0.000000000000	0.0000028952686
AT30	ALBANO VERCELLESE	Piemonte	Verbanco-Cusio-Ossola	0.000003720466	0.000000000000	0.000000000000	0.000000000000	0.000000000000	0.000003720466	0.000000000000	0.000000000000	0.000000000000
AT86	ALTE CASTELLO	Piemonte	Verbanco-Cusio-Ossola	0.0000055236612	0.000002532160	0.000000000000	0.000000000000	0.000000000000	0.000005523661	0.000000000000	0.000000000000	0.000000000000
NB89	ARBORIO	Piemonte	Verbanco-Cusio-Ossola	0.0000026875288	0.000000000000	0.000000000000	0.000000000000	0.000000000000	0.000002687528	0.000000000000	0.000000000000	0.000000000000
A358	ASIGLIANO VERCELLESE	Piemonte	Verbanco-Cusio-Ossola	0.000000000000	0.000000000000	0.000000000000	0.000000000000	0.000000000000	0.000000000000	0.000000000000	0.000000000000	0.000000000000
A466	BALMUCCIA	Piemonte	Verbanco-Cusio-Ossola	0.0000033768589	0.0000015889760	0.0000023880320	0.000000000000	0.000000000000	0.000003376858	0.000000000000	0.000000000000	0.000002743882
A600	BALDOCCO	Piemonte	Verbanco-Cusio-Ossola	0.0000009710833	0.000000000000	0.000000000000	0.000000000000	0.000000000000	0.000000971083	0.000000000000	0.000000000000	0.000000441154
A601	BIANZE'	Piemonte	Verbanco-Cusio-Ossola	0.0000014300889	0.000000000000	0.000000000000	0.000000000000	0.000000000000	0.000001430088	0.000000000000	0.000000000000	0.000000000000
A847	BOCCIOLETO	Piemonte	Verbanco-Cusio-Ossola	0.000005082728	0.0000028950641	0.0000033468645	0.000000000000	0.000000000000	0.000005082728	0.000000000000	0.000000000000	0.0000034382946
A914	BORGO D'ALE	Piemonte	Verbanco-Cusio-Ossola	0.0000016242622	0.000000000000</							

Codice Cassa	Denominazione	Regione	Provincia	AMMINISTRAZIONE	POLIZIA LOCALE	ISTRUZIONE PUBBLICA	RIFUGI	TPL	TERRITORIO E MONTAGNA	SOCIALE	ASILI NIDO	COMPLESSIVO
A148	ALBEROBELLO	Puglia	Bari	0.00025310282	0.000151357445	0.00012810282	0.00025310168	0.000203069285	0.000203069285	0.00015959377	0.00015959377	0.00015959377
A225	ALTAMURA	Puglia	Bari	0.000421461639	0.000421461639	0.000421461639	0.000421461639	0.000421461639	0.000421461639	0.000421461639	0.000421461639	0.000421461639
A622	ALTAMURA	Puglia	Bari	0.000326915362	0.000326915362	0.000326915362	0.000326915362	0.000326915362	0.000326915362	0.000326915362	0.000326915362	0.000326915362
A674	BARIETTO	Puglia	Bari	0.000343869678	0.000343869678	0.000343869678	0.000343869678	0.000343869678	0.000343869678	0.000343869678	0.000343869678	0.000343869678
A822	BUTICCI	Puglia	Bari	0.00016462607	0.00016462607	0.00016462607	0.00016462607	0.00016462607	0.00016462607	0.00016462607	0.00016462607	0.00016462607
A833	BIRTONO	Puglia	Bari	0.000777357955	0.000777357955	0.000777357955	0.000777357955	0.000777357955	0.000777357955	0.000777357955	0.000777357955	0.000777357955
A894	BIRTONO	Puglia	Bari	0.000162658498	0.000162658498	0.000162658498	0.000162658498	0.000162658498	0.000162658498	0.000162658498	0.000162658498	0.000162658498
B716	CAPURSANO	Puglia	Bari	0.000259444627	0.000259444627	0.000259444627	0.000259444627	0.000259444627	0.000259444627	0.000259444627	0.000259444627	0.000259444627
B923	CASAMASSIMA	Puglia	Bari	0.00035370578	0.00035370578	0.00035370578	0.00035370578	0.00035370578	0.00035370578	0.00035370578	0.00035370578	0.00035370578
B998	CASSANO DELLE MURGE	Puglia	Bari	0.000265896583	0.000265896583	0.000265896583	0.000265896583	0.000265896583	0.000265896583	0.000265896583	0.000265896583	0.000265896583
C134	CASSELLANA GROTTE	Puglia	Bari	0.000364404881	0.000364404881	0.000364404881	0.000364404881	0.000364404881	0.000364404881	0.000364404881	0.000364404881	0.000364404881
C436	CELLAMARE	Puglia	Bari	0.000068430654	0.000068430654	0.000068430654	0.000068430654	0.000068430654	0.000068430654	0.000068430654	0.000068430654	0.000068430654
C875	CONVERSANO	Puglia	Bari	0.000477375757	0.000477375757	0.000477375757	0.000477375757	0.000477375757	0.000477375757	0.000477375757	0.000477375757	0.000477375757
C983	CORATO	Puglia	Bari	0.000244565903	0.000244565903	0.000244565903	0.000244565903	0.000244565903	0.000244565903	0.000244565903	0.000244565903	0.000244565903
E038	GIOIA DEL COLLE	Puglia	Bari	0.00018851343	0.00018851343	0.00018851343	0.00018851343	0.00018851343	0.00018851343	0.00018851343	0.00018851343	0.00018851343
E047	GIOVINAZZO	Puglia	Bari	0.000733276884	0.000733276884	0.000733276884	0.000733276884	0.000733276884	0.000733276884	0.000733276884	0.000733276884	0.000733276884
E155	GRANVINO IN PUGLIA	Puglia	Bari	0.000749698818	0.000749698818	0.000749698818	0.000749698818	0.000749698818	0.000749698818	0.000749698818	0.000749698818	0.000749698818
E223	GRUMO APPILA	Puglia	Bari	0.000214411111	0.000214411111	0.000214411111	0.000214411111	0.000214411111	0.000214411111	0.000214411111	0.000214411111	0.000214411111
E445	LOCOROTONDO	Puglia	Bari	0.00026080823	0.00026080823	0.00026080823	0.00026080823	0.00026080823	0.00026080823	0.00026080823	0.00026080823	0.00026080823
F202	MODUGNO	Puglia	Bari	0.00006456284	0.00006456284	0.00006456284	0.00006456284	0.00006456284	0.00006456284	0.00006456284	0.00006456284	0.00006456284
F280	MOLA DI BARI	Puglia	Bari	0.000456176985	0.000456176985	0.000456176985	0.000456176985	0.000456176985	0.000456176985	0.000456176985	0.000456176985	0.000456176985
F284	MOLFETTA	Puglia	Bari	0.00016520665	0.00016520665	0.00016520665	0.00016520665	0.00016520665	0.00016520665	0.00016520665	0.00016520665	0.00016520665
F376	MONTEPOLI	Puglia	Bari	0.00095931226	0.00095931226	0.00095931226	0.00095931226	0.00095931226	0.00095931226	0.00095931226	0.00095931226	0.00095931226
F323	NOCI	Puglia	Bari	0.000497296875	0.000497296875	0.000497296875	0.000497296875	0.000497296875	0.000497296875	0.000497296875	0.000497296875	0.000497296875
F503	PAOLO DEL COLLE	Puglia	Bari	0.00019924988	0.00019924988	0.00019924988	0.00019924988	0.00019924988	0.00019924988	0.00019924988	0.00019924988	0.00019924988
G291	POGGIORINI	Puglia	Bari	0.00033682656	0.00033682656	0.00033682656	0.00033682656	0.00033682656	0.00033682656	0.00033682656	0.00033682656	0.00033682656
G787	POLLIGNANO A MARE	Puglia	Bari	0.00038228888	0.00038228888	0.00038228888	0.00038228888	0.00038228888	0.00038228888	0.00038228888	0.00038228888	0.00038228888
H066	PUTIGNANO	Puglia	Bari	0.000493496950	0.000493496950	0.000493496950	0.000493496950	0.000493496950	0.000493496950	0.000493496950	0.000493496950	0.000493496950
H433	PUTIGNANO	Puglia	Bari	0.00032872553	0.00032872553	0.00032872553	0.00032872553	0.00032872553	0.00032872553	0.00032872553	0.00032872553	0.00032872553
H445	RUVO DI PUGLIA	Puglia	Bari	0.000461036933	0.000461036933	0.000461036933	0.000461036933	0.000461036933	0.000461036933	0.000461036933	0.000461036933	0.000461036933
H749	SANMICHELE DI BARI	Puglia	Bari	0.000127497079	0.000127497079	0.000127497079	0.000127497079	0.000127497079	0.000127497079	0.000127497079	0.000127497079	0.000127497079
H83	SANTANDRÒ DI BARI	Puglia	Bari	0.000161949476	0.000161949476	0.000161949476	0.000161949476	0.000161949476	0.000161949476	0.000161949476	0.000161949476	0.000161949476
B30	SANTERAMO IN COLLE	Puglia	Bari	0.000458408269	0.000458408269	0.000458408269	0.000458408269	0.000458408269	0.000458408269	0.000458408269	0.000458408269	0.000458408269
L109	TERLIZZI	Puglia	Bari	0.00049190147	0.00049190147	0.00049190147	0.00049190147	0.00049190147	0.00049190147	0.00049190147	0.00049190147	0.00049190147
L201	TORRITO	Puglia	Bari	0.000148944653	0.000148944653	0.000148944653	0.000148944653	0.000148944653	0.000148944653	0.000148944653	0.000148944653	0.000148944653
L425	TRIGIANO	Puglia	Bari	0.000433958223	0.000433958223	0.000433958223	0.000433958223	0.000433958223	0.000433958223	0.000433958223	0.000433958223	0.000433958223
L472	TURI	Puglia	Bari	0.000243405233	0.000243405233	0.000243405233	0.000243405233	0.000243405233	0.000243405233	0.000243405233	0.000243405233	0.000243405233
L571	VALENZANO	Puglia	Bari	0.000285815340	0.000285815340	0.000285815340	0.000285815340	0.000285815340	0.000285815340	0.000285815340	0.000285815340	0.000285815340
A285	ANDRIA	Puglia	Bari	0.001723567005	0.001723567005	0.001723567005	0.001723567005	0.001723567005	0.001723567005	0.001723567005	0.001723567005	0.001723567005
A669	BARILETTA	Puglia	Bari	0.001317308077	0.001317308077	0.001317308077	0.001317308077	0.001317308077	0.001317308077	0.001317308077	0.001317308077	0.001317308077
A883	BISCEGLIE	Puglia	Bari	0.000950859788	0.000950859788	0.000950859788	0.000950859788	0.000950859788	0.000950859788	0.000950859788	0.000950859788	0.000950859788
B619	CANOSA DI PUGLIA	Puglia	Bari	0.000544823750	0.000544823750	0.000544823750	0.000544823750	0.000544823750	0.000544823750	0.000544823750	0.000544823750	0.000544823750
E240	MARGHERITA DI SAVOIA	Puglia	Bari	0.000238242408	0.000238242408	0.000238242408	0.000238242408	0.000238242408	0.000238242408	0.000238242408	0.000238242408	0.000238242408
F203	MINERVINO MURGE	Puglia	Bari	0.000191629094	0.000191629094	0.000191629094	0.000191629094	0.000191629094	0.000191629094	0.000191629094	0.000191629094	0.000191629094
H639	SAN FEODONZANO DI PUGLIA	Puglia	Bari	0.000272656077	0.000272656077	0.000272656077	0.000272656077	0.000272656077	0.000272656077	0.000272656077	0.000272656077	0.000272656077
B67	SPINAZZOLA	Puglia	Bari	0.00040252678	0.00040252678	0.00040252678	0.00040252678	0.00040252678	0.00040252678	0.00040252678	0.00040252678	0.00040252678
L326	TRINITAPOLI	Puglia	Bari	0.00069736725	0.00069736725	0.00069736725	0.00069736725	0.00069736725	0.00069736725	0.00069736725	0.00069736725	0.00069736725
B915	TRINITAPOLI	Puglia	Bari	0.00051939933	0.00051939933	0.00051939933	0.00051939933	0.00051939933	0.00051939933	0.00051939933	0.00051939933	0.00051939933
B160	BRINDISI	Puglia	Brindisi	0.001527799260	0.001527799260	0.001527799260	0.001527799260	0.001527799260	0.001527799260	0.001527799260	0.001527799260	0.001527799260
B669	CAROVIGNO	Puglia	Brindisi	0.000449666408	0.000449666408	0.000449666408	0.000449666408	0.000449666408	0.000449666408	0.000449666408	0.000449666408	0.000449666408
C424	CEGLIE MESSAPICA	Puglia	Brindisi	0.000395506655	0.000395506655	0.000395506655	0.000395506655	0.000395506655	0.000395506655	0.000395506655	0.000395506655	0.000395506655
C448	CELLINO SAN MARCO	Puglia	Brindisi	0.000119321772	0.000119321772	0.000119321772	0.000119321772	0.000119321772	0.000119321772	0.000119321772	0.000119321772	0.000119321772
C741	GISTERNINO	Puglia	Brindisi	0.000442429543	0.000442429543	0.000442429543	0.000442429543	0.000442429543	0.000442429543	0.000442429543	0.000442429543	0.000442429543
D422	EROLHE	Puglia	Brindisi	0.000411316187	0.000411316187	0.000411316187	0.000411316187	0.000411316187	0.000411316187	0.000411316187	0.000411316187	0.000411316187
D608	FASANO	Puglia	Brindisi	0.000770638608	0.000770638608	0.000770638608	0.000770638608	0.000770638608	0.000770638608	0.000770638608	0.000770638608	0.000770638608
D761	FRANCULLA FONTANA	Pug										

Codice della voce	Denominazione	Regione	Provincia	AMMINISTRAZIONE	POLIZIA LOCALE	ISTRUZIONE PUBBLICA	REFUGI	TPL	TERRITORIO E VILLAGGI	SOCIALE	ASILI NIDO	COMPLESSIVO
L23	TORCHIAIOLO	Puglia	Bridisi	0.000108144156	0.00007705223	0.000054657932	0.000128245479	0.000045000000	0.00009151382	0.000073134977	0.000003925073	0.0000917498793
L30	TORRE SANTA SUSANNA	Puglia	Bridisi	0.00017816619	0.00013283529	0.00017146142	0.0001682352526	0.000045550048	0.000045550048	0.00014110455	0.000100484448	0.000079143664
L60	VILLA CASTELLI	Puglia	Bridisi	0.00014973909	0.00008734474	0.00016597770	0.000128518922	0.000009000000	0.000150974190	0.00011374463	0.000169761665	0.000131654313
L61	ACCADIA	Puglia	Foggia	0.00048231844	0.00033740740	0.00034117106	0.00059461659	0.000000000000	0.00059461659	0.00013569826	0.000000000000	0.00038164111
A150	ALBERONA	Puglia	Foggia	0.0003162673	0.00016113266	0.00032035622	0.000351535822	0.000300000000	0.000351535822	0.0003162673	0.000000000000	0.00032325696
A320	ANZANO DI PUGLIA	Puglia	Foggia	0.00003671426	0.00011710555	0.000022287195	0.000016483453	0.000000000000	0.00031699240	0.00001138567	0.000000000000	0.000022185199
A339	APRICENA	Puglia	Foggia	0.00024546023	0.000124870448	0.00015744152	0.0000281198737	0.000132186225	0.000237383664	0.000202728970	0.000000000000	0.0000196386617
A463	ASCOLI SAN RIANO	Puglia	Foggia	0.000168789871	0.00007557719	0.000090770630	0.00006204003	0.000094988696	0.000194417525	0.000017476671	0.000192502270	0.000115786730
A654	BICCARI	Puglia	Foggia	0.00009333468	0.000025949477	0.00005269753	0.000054484075	0.00002914372	0.000081438055	0.000071398204	0.000100502525	0.000048617106
B104	BOVINO	Puglia	Foggia	0.00001228237	0.000038337939	0.000050418662	0.000047221952	0.00004531725	0.000046428633	0.000047461660	0.000065240991	0.0000712596725
B357	CAGNANO VARANO	Puglia	Foggia	0.00015783035	0.000095963262	0.00005652653	0.000142514857	0.000000000000	0.000168908268	0.000113037758	0.000000000000	0.0000127596725
B584	CANDELA	Puglia	Foggia	0.000039202547	0.000033928000	0.000045894612	0.000045894612	0.000033928000	0.000045894612	0.000030187420	0.000000000000	0.000054200819
B724	CARAPELLE	Puglia	Foggia	0.000099194161	0.000051193907	0.000071050919	0.000094896868	0.000000000000	0.000094896868	0.000079250233	0.000000000000	0.000079143664
B784	CARLANTINO	Puglia	Foggia	0.000026915163	0.000014283376	0.000014283376	0.000014283376	0.000000000000	0.000014283376	0.000014283376	0.000000000000	0.000019818166
B829	CARFINO	Puglia	Foggia	0.00009090851	0.00004385160	0.00004954823	0.000044024000	0.000000000000	0.00004385160	0.00001448910	0.000000000000	0.000062768037
B904	CASALNUOVO MONTEROTARO	Puglia	Foggia	0.000042478633	0.00003316334	0.000021862321	0.00001111675	0.000000000000	0.00004954823	0.00001448910	0.000000000000	0.000030642382
B917	CASALECCHIO DI PUGLIA	Puglia	Foggia	0.000041458966	0.000019618487	0.000021862321	0.000026438395	0.000000000000	0.00004954823	0.000021862321	0.000000000000	0.0000298436273
C188	CASTELLUCIO VALMAGGIORE	Puglia	Foggia	0.000044238653	0.000027729822	0.000045204682	0.000027729822	0.000000000000	0.000045204682	0.000027729822	0.000000000000	0.000036551857
C222	CASTELNUOVO DELLA DAUNIA	Puglia	Foggia	0.000033484098	0.00004932045	0.000020261448	0.000020247633	0.00001163738	0.000033687881	0.000015929385	0.000000000000	0.000022718730
C229	CASALE MARINO	Puglia	Foggia	0.00004130686	0.000018971604	0.000022744603	0.000028038870	0.00001328668	0.00005717926	0.000020245120	0.000000000000	0.00003171068
C442	CELLE DI SAN VITO	Puglia	Foggia	0.00002150187	0.000023247565	0.000023247565	0.000023247565	0.000000000000	0.000023247565	0.000023247565	0.000000000000	0.00003171068
C514	GERIGNOLA	Puglia	Foggia	0.00006542062	0.000029835190	0.000078105282	0.00002498475	0.00019292748	0.0001128247	0.00002465434	0.000000000000	0.00005184673
C633	GHIETTI	Puglia	Foggia	0.00009746887	0.00001911420	0.00002343731	0.000054759745	0.000009090900	0.00013890865	0.00011581322	0.000000000000	0.000039251827
D669	DELICETO	Puglia	Foggia	0.00001911420	0.00003724566	0.000054759745	0.00001911420	0.00001911420	0.000054759745	0.00001911420	0.000000000000	0.000039251827
D659	FAETO	Puglia	Foggia	0.000024515868	0.00001958917	0.00002928562	0.00003191143	0.000000000000	0.000024515868	0.000039565265	0.000000000000	0.000039565265
E32	ISCHITELLA	Puglia	Foggia	0.00024520368	0.000025710472	0.000037189917	0.000297747139	0.000232036914	0.000232036914	0.000049338542	0.000000000000	0.000282195019
E43	ISOLE TREMITI	Puglia	Foggia	0.000099851600	0.00006216228	0.00001300228	0.000019686743	0.000000000000	0.00010911981586	0.00006216228	0.000000000000	0.00006216228
E463	LERINA	Puglia	Foggia	0.000025134688	0.00003954289	0.000002120162	0.000026289196	0.000000000000	0.000025134688	0.00006216228	0.000000000000	0.000025134688
E716	LUCCERA	Puglia	Foggia	0.00015542015	0.000090051578	0.000052918761	0.000171628611	0.000000000000	0.000153899076	0.000000000000	0.00002729820	0.000121546868
E855	MANFREDONIA	Puglia	Foggia	0.000097073549	0.000029891060	0.000038148473	0.000064937763	0.0000389440039	0.0000389440039	0.000064937763	0.000000000000	0.0000389440039
F059	MATTINATA	Puglia	Foggia	0.000043515462	0.000016098949	0.000088711796	0.000088711796	0.000027905245	0.000027905245	0.000104948137	0.000000000000	0.000090842791
F31	MONTI SANTANGELO	Puglia	Foggia	0.000023921159	0.000077976918	0.000023921159	0.00007769138	0.000039561203	0.000039561203	0.0001800701	0.000000000000	0.000112167637
F38	MONTILEONE DI PUGLIA	Puglia	Foggia	0.00003323283	0.000014652603	0.000021216739	0.00002307057629	0.000076831258	0.00002323283	0.000019570680	0.000000000000	0.00023186740
F777	MOTTA MONTECORVINO	Puglia	Foggia	0.00002437359	0.000040318638	0.000021216739	0.000001586396	0.000000000000	0.00002437359	0.00001158132	0.000000000000	0.000023226258
M26	ORDONA	Puglia	Foggia	0.000050751860	0.000026341477	0.000048468248	0.000037548922	0.000000000000	0.00003483274	0.000010479866	0.000000000000	0.000016458554
G125	ORSARA DI PUGLIA	Puglia	Foggia	0.000067818273	0.000029765370	0.000030928262	0.000046927523	0.000000000000	0.000037548922	0.000036282666	0.000000000000	0.000044448005
G131	ORTA DI PUGLIA	Puglia	Foggia	0.000028384005	0.00019193320	0.0000205614897	0.0000271287668	0.000000000000	0.000030928262	0.0000296740741	0.000021840316	0.000025098247
G12	PANNI	Puglia	Foggia	0.000031300612	0.000073384045	0.000023186060	0.00007128298	0.000000000000	0.000044819665	0.000011379999	0.000000000000	0.0000222542625
G487	PESCHICI	Puglia	Foggia	0.000061671111	0.00005253713	0.000063512838	0.000188202533	0.000000000000	0.000157310975	0.000058158482	0.000000000000	0.000119357885
G804	PIETRANICORVINO	Puglia	Foggia	0.000081571111	0.000026189691	0.000041958906	0.000041332885	0.000000000000	0.000072851688	0.00003382214	0.000000000000	0.00004476588
G761	PIGGIO IMPERIALE	Puglia	Foggia	0.00005840250	0.000034126867	0.000040751337	0.000044158509	0.000000000000	0.000025494276	0.000041957798	0.000000000000	0.000043825697
H27	RIANO GARGANICO	Puglia	Foggia	0.000053989031	0.000023246096	0.000025212763	0.000027613270	0.000000000000	0.000075175180	0.000023246096	0.000000000000	0.000036365698
H467	ROCCETTA SANT'ANTONIO	Puglia	Foggia	0.00005493398	0.000035324006	0.000035324006	0.00003216051	0.000009090900	0.000046458140	0.000032242601	0.000000000000	0.000037129037
H460	RODI GARGANICO	Puglia	Foggia	0.000118292711	0.000076361332	0.00005681266	0.00015803017	0.000000000000	0.000102315376	0.000050594365	0.000000000000	0.000039868672
H65	ROSETO VALEFORTORE	Puglia	Foggia	0.000035128971	0.00003925891	0.000030212515	0.000011668671	0.000000000000	0.000040811152	0.000016183140	0.000000000000	0.000022178603
H626	SAN GIOVANNI ROTONDO	Puglia	Foggia	0.00011724626	0.000038407609	0.000078452200	0.000038407609	0.000023821806	0.000038407609	0.000038770553	0.000000000000	0.000046874282
H655	SAN MARCO IN LAMIS	Puglia	Foggia	0.00002650240	0.000143141209	0.000158619534	0.00014623959	0.000000000000	0.00002650240	0.00022828707	0.000000000000	0.0000202828871
H66	SAN NICOLA LA CATOLA	Puglia	Foggia	0.000029213028	0.00014501691	0.000015406138	0.00014561387	0.000000000000	0.00015430557	0.000015430557	0.000000000000	0.00011756083
H64	SAN NICANDRO GARGANICO	Puglia	Foggia	0.00004889058	0.00024492253	0.000021841240	0.00004889058	0.000014808774	0.000024492253	0.000029207864	0.000000000000	0.000042841646
H72	SAN SEVERO DI CIVITATE	Puglia	Foggia	0.000007937979	0.000003098764	0.00003098764	0.00003165802	0.000000000000	0.00012144440	0.000000000000	0.000004964879	0.000096128306
H158	SAN SEVERO	Puglia	Foggia	0.000089156485	0.000077644516	0.000021812224	0.0000762517554	0.000000000000	0.000043046065	0.0001005217864	0.000000000000	0.00009625929
H143	SERRACAPRIOLA	Puglia	Foggia	0.00006011862	0.000023040614	0.000048054746	0.000032384652	0.00002387595	0.000075281439	0.00002387711	0.000000000000	0.000043868287
H41	SANT'ANGELA DI PUGLIA	Puglia	Foggia	0.00008487708	0.000007098845	0.00006035293	0.000075058885	0.000000000000	0.00006902194	0.00005124714	0.000000000000	0.00002008060
H62	STORNARA	Puglia	Foggia	0.000087902809	0.00005735283	0.000076442963	0.000098540017	0.000000000000	0.00008920877	0.00006818246	0.000000000000	0.00002008060
H63	STORNARELLA	Puglia	Foggia	0.000085896115	0.000048918969	0.000077303410	0.000087851030	0.000000000000	0.000098785030	0.000063521000	0.000000000000	0.00007495280
L73	TORREMAGIORE	Puglia	Foggia	0.000030508981	0.0000203276656	0.000023378658	0.000025678288	0.000000000000	0.00003130442	0.0000289785412	0.00000440203	0.00003426250
L47	TROIA	Puglia	Foggia	0.000043938564	0.000038361789	0.000139228834	0.000107572684	0.000000000000	0.00017216224	0.000094653111	0.000000000000	0.000119373170
L642	VICO DEL GARGANO	Puglia	Foggia	0.000134916394	0.00010071008445	0.000026086329	0.000026086329	0.000000000000	0.000194811126	0.0000113291280	0.000000000000	0.00015226850
L665	VIESTE	Puglia	Foggia	0.000085214771	0.0000384869277	0.000044944248	0.000044944248	0.000000000000</				

Codice Cassella	Denominazione	Regione	Provincia	Amministrazione	Polizia Locale	Istruzione Pubblica	RIFIUTI	TPL	TERRITORIO E MONTAGNA	SOCIALE	ASILI NIDO	COMPLESSIVO
A185	ALLEZIO	Puglia	Lecce	0.000103710882	0.0006570276	0.00008820383	0.00015205108	0.0000000000	0.00008151483	0.000066576598	0.0000000000	0.00009650470
A208	ALLISTE	Puglia	Lecce	0.000125576162	0.000088238234	0.000115802461	0.000115802461	0.0000000000	0.000134560000	0.0000000000	0.0000000000	0.00010833070
A261	ANDRANO	Puglia	Lecce	0.000087249286	0.000061726689	0.000057230814	0.000084018689	0.0000000000	0.000088006056	0.0000000000	0.0000000000	0.000067166865
A350	ARABDO	Puglia	Lecce	0.000157783663	0.000049455572	0.000130521113	0.000197402595	0.0000000000	0.000131282911	0.000146897914	0.0000000000	0.000195718685
A325	ARNESANO	Puglia	Lecce	0.000086852470	0.000049814282	0.000086852470	0.000086852470	0.0000000000	0.000086852470	0.000086852470	0.0000000000	0.000086852470
A672	BAGNO DEL SALENTO	Puglia	Lecce	0.000037142551	0.000027944652	0.000037142551	0.000037142551	0.0000000000	0.000037142551	0.000037142551	0.0000000000	0.000037142551
B066	BOTRIGNO	Puglia	Lecce	0.000058975280	0.000024496622	0.000058975280	0.000058975280	0.0000000000	0.000058975280	0.000058975280	0.0000000000	0.000058975280
B413	CALIMERA	Puglia	Lecce	0.00018370452	0.000062758716	0.00018370452	0.00018370452	0.0000000000	0.00018370452	0.00018370452	0.0000000000	0.00018370452
B616	CAMPI SALENTINA	Puglia	Lecce	0.000040773906	0.000019068801	0.000040773906	0.000040773906	0.0000000000	0.000040773906	0.000040773906	0.0000000000	0.000040773906
B650	CAPPARICA DI LECCE	Puglia	Lecce	0.000024272722	0.000002325276	0.000024272722	0.000024272722	0.0000000000	0.000024272722	0.000024272722	0.0000000000	0.000024272722
B792	CARMIGNO	Puglia	Lecce	0.000021280783	0.0000122897619	0.000021280783	0.000021280783	0.0000000000	0.000021280783	0.000021280783	0.0000000000	0.000021280783
B822	CARPIGNANO SALENTO	Puglia	Lecce	0.000097928498	0.0000040079719	0.000097928498	0.000097928498	0.0000000000	0.000097928498	0.000097928498	0.0000000000	0.000097928498
B936	CASARANO	Puglia	Lecce	0.000035799286	0.000021551333	0.000035799286	0.000035799286	0.0000000000	0.000035799286	0.000035799286	0.0000000000	0.000035799286
C334	CASTRI DI LECCE	Puglia	Lecce	0.000039073456	0.0000267167957	0.000039073456	0.000039073456	0.0000000000	0.000039073456	0.000039073456	0.0000000000	0.000039073456
C335	CASTRIGNANO DE' GRECI	Puglia	Lecce	0.000073831862	0.000043234333	0.000073831862	0.000073831862	0.0000000000	0.000073831862	0.000073831862	0.0000000000	0.000073831862
C336	CASTRIGNANO DEL CAPO	Puglia	Lecce	0.000127953814	0.000092108869	0.000127953814	0.000127953814	0.0000000000	0.000127953814	0.000127953814	0.0000000000	0.000127953814
M261	CASTRO	Puglia	Lecce	0.000081705526	0.000041079510	0.000081705526	0.000081705526	0.0000000000	0.000081705526	0.000081705526	0.0000000000	0.000081705526
C377	CAVALLINO	Puglia	Lecce	0.000206025210	0.000053209589	0.000206025210	0.000206025210	0.0000000000	0.000206025210	0.000206025210	0.0000000000	0.000206025210
C865	COLLEPASO	Puglia	Lecce	0.000106576841	0.00006008657	0.000106576841	0.000106576841	0.0000000000	0.000106576841	0.000106576841	0.0000000000	0.000106576841
C878	COPIERTINO	Puglia	Lecce	0.000060022666	0.000020704329	0.000060022666	0.000060022666	0.0000000000	0.000060022666	0.000060022666	0.0000000000	0.000060022666
D006	CORSILIANO DOTRANTO	Puglia	Lecce	0.00011248024	0.000071182338	0.00011248024	0.00011248024	0.0000000000	0.00011248024	0.00011248024	0.0000000000	0.00011248024
D044	CORSANO	Puglia	Lecce	0.00008922629	0.000068346415	0.00008922629	0.00008922629	0.0000000000	0.00008922629	0.00008922629	0.0000000000	0.00008922629
D223	CORSI	Puglia	Lecce	0.00008310579	0.000042897623	0.00008310579	0.00008310579	0.0000000000	0.00008310579	0.00008310579	0.0000000000	0.00008310579
D327	CUTROFANO	Puglia	Lecce	0.000167098414	0.000115104910	0.000167098414	0.000167098414	0.0000000000	0.000167098414	0.000167098414	0.0000000000	0.000167098414
D365	DISO	Puglia	Lecce	0.00006565541	0.000041259456	0.00006565541	0.00006565541	0.0000000000	0.00006565541	0.00006565541	0.0000000000	0.00006565541
B651	GALLURANO DEL CAPO	Puglia	Lecce	0.00009697564	0.00005372396	0.00009697564	0.00009697564	0.0000000000	0.00009697564	0.00009697564	0.0000000000	0.00009697564
B662	GALLURANO	Puglia	Lecce	0.000042738196	0.000028151356	0.000042738196	0.000042738196	0.0000000000	0.000042738196	0.000042738196	0.0000000000	0.000042738196
B863	GALATONE	Puglia	Lecce	0.00003944628	0.000023954628	0.00003944628	0.00003944628	0.0000000000	0.00003944628	0.00003944628	0.0000000000	0.00003944628
D885	GALLIPOLI	Puglia	Lecce	0.000046073062	0.000028780667	0.000046073062	0.000046073062	0.0000000000	0.000046073062	0.000046073062	0.0000000000	0.000046073062
E053	GIUGLIANIELLO	Puglia	Lecce	0.000043408610	0.000021198838	0.000043408610	0.000043408610	0.0000000000	0.000043408610	0.000043408610	0.0000000000	0.000043408610
E061	GIUGLIANIANO	Puglia	Lecce	0.000021642360	0.000002164236	0.000021642360	0.000021642360	0.0000000000	0.000021642360	0.000021642360	0.0000000000	0.000021642360
E227	GUAGNANO	Puglia	Lecce	0.000107641895	0.000080116383	0.000107641895	0.000107641895	0.0000000000	0.000107641895	0.000107641895	0.0000000000	0.000107641895
E506	LECCE	Puglia	Lecce	0.0019428353498	0.002416573330	0.0019428353498	0.0019428353498	0.0000000000	0.0019428353498	0.0019428353498	0.0000000000	0.0019428353498
E538	LEQUILE	Puglia	Lecce	0.000145347354	0.000084097689	0.000145347354	0.000145347354	0.0000000000	0.000145347354	0.000145347354	0.0000000000	0.000145347354
E563	LEVORANO	Puglia	Lecce	0.00023927037	0.000171827410	0.00023927037	0.00023927037	0.0000000000	0.00023927037	0.00023927037	0.0000000000	0.00023927037
E629	LEZANIELLO	Puglia	Lecce	0.000191493286	0.000128652366	0.000191493286	0.000191493286	0.0000000000	0.000191493286	0.000191493286	0.0000000000	0.000191493286
E815	MACILE	Puglia	Lecce	0.000267487404	0.000232919843	0.000267487404	0.000267487404	0.0000000000	0.000267487404	0.000267487404	0.0000000000	0.000267487404
E979	MARTANO	Puglia	Lecce	0.00015777453	0.000088776267	0.00015777453	0.00015777453	0.0000000000	0.00015777453	0.00015777453	0.0000000000	0.00015777453
E984	MARTIGNANO	Puglia	Lecce	0.000036275816	0.000019089732	0.000036275816	0.000036275816	0.0000000000	0.000036275816	0.000036275816	0.0000000000	0.000036275816
F054	MATINO	Puglia	Lecce	0.000198558275	0.00011867378	0.000198558275	0.000198558275	0.0000000000	0.000198558275	0.000198558275	0.0000000000	0.000198558275
F101	MELENDUGNO	Puglia	Lecce	0.000235245378	0.00017717614	0.000235245378	0.000235245378	0.0000000000	0.000235245378	0.000235245378	0.0000000000	0.000235245378
F109	MELISSANO	Puglia	Lecce	0.000118895465	0.00006715063	0.000118895465	0.000118895465	0.0000000000	0.000118895465	0.000118895465	0.0000000000	0.000118895465
F117	MELPIGNANO	Puglia	Lecce	0.000045155200	0.000025219562	0.000045155200	0.000045155200	0.0000000000	0.000045155200	0.000045155200	0.0000000000	0.000045155200
F194	MIGLIANO	Puglia	Lecce	0.000083021518	0.00005894682	0.000083021518	0.000083021518	0.0000000000	0.000083021518	0.000083021518	0.0000000000	0.000083021518
F221	MINERINO DI LECCE	Puglia	Lecce	0.00007627068	0.000039201851	0.00007627068	0.00007627068	0.0000000000	0.00007627068	0.00007627068	0.0000000000	0.00007627068
F604	MONTESANO SALENTO	Puglia	Lecce	0.000246856545	0.000158843761	0.000246856545	0.000246856545	0.0000000000	0.000246856545	0.000246856545	0.0000000000	0.000246856545
F623	MONTESANO SALENTO	Puglia	Lecce	0.000476207446	0.000026866053	0.000476207446	0.000476207446	0.0000000000	0.000476207446	0.000476207446	0.0000000000	0.000476207446
F716	MORCANO DI LECCE	Puglia	Lecce	0.000091789756	0.000051168862	0.000091789756	0.000091789756	0.0000000000	0.000091789756	0.000091789756	0.0000000000	0.000091789756
F842	MURDO'	Puglia	Lecce	0.000089606658	0.000041207487	0.000089606658	0.000089606658	0.0000000000	0.000089606658	0.000089606658	0.0000000000	0.000089606658
F881	NEVIANO	Puglia	Lecce	0.00004672399	0.0000256543	0.00004672399	0.00004672399	0.0000000000	0.00004672399	0.00004672399	0.0000000000	0.00004672399
F816	NOCCIGLIA	Puglia	Lecce	0.000046286905	0.000024427671	0.000046286905	0.000046286905	0.0000000000	0.000046286905	0.000046286905	0.0000000000	0.000046286905
F970	NOVOLI	Puglia	Lecce	0.000145234483	0.000087313907	0.000145234483	0.000145234483	0.0000000000	0.000145234483	0.000145234483	0.0000000000	0.000145234483
G136	ORTELLE	Puglia	Lecce	0.000049801376	0.0000284948368	0.000049801376	0.000049801376	0.0000000000	0.000049801376	0.000049801376	0.0000000000	0.000049801376
G188	OTRANTO	Puglia	Lecce	0.000190020786	0.000183473803	0.000190020786	0.000190020786	0.0000000000	0.000190020786	0.000190020786	0.0000000000	0.000190020786
G285	PALMARIGGI	Puglia	Lecce	0.000033038680	0.000015381797	0.000033038680	0.000033038680	0.0000000000	0.000033038680	0.000033038680	0.0000000000	0.000033038680
G325	PARABITA	Puglia	Lecce	0.000162953367	0.00010377864	0.000162953367	0.000162953367	0.0000000000	0.000162953367	0.000162953367	0.0000000000	0.000162953367
G378	PATU'	Puglia	Lecce	0.000045313507	0.000023936215	0.000045313507	0.000045313507	0.0000000000	0.000045313507	0.000045313507	0.0000000000	0.000045313507
G551	POGGIARDO	Puglia	Lecce	0.000110883117	0.000067084003	0.000110883117	0.000110883117	0.0000000000	0.000110883117	0.000110883117	0.0000000000	0.000110883117
M263	PORTO CESAREO	Puglia	Lecce	0.000195886956	0.000137589866	0.000195886956	0.000195886956	0.0000000000	0.000195886956	0.000195886956	0.0000000000	0.000195886956
H447	PRACALE	Puglia	Lecce	0.00010682708	0.000062468079	0.00010682708	0.00010682708	0.0000000000	0.00010682708	0.00010682708	0.0	


Codice censibile	Denominazione	Regione	Provincia	AMMINISTRAZIONE	POLIZIA LOCALE	ISTRUZIONE PUBBLICA	RIFUGI	TPL	TERRITORIO E VILLAGGI	SOCIALE	ASILI NIDO	COMPLESSIVO
M26	SAN CASSIANO	Puglia	Lecce	0.00004434384	0.00002427003	0.00002768242	0.00000320470	0.00000000000	0.00001641851	0.00002186619	0.00000121305	0.0000033317590
H763	SAN CESARIO DI LECCE	Puglia	Lecce	0.00013843959	0.00009451076	0.00010544436	0.00017527364	0.00000000000	0.00023867347	0.00001238543	0.00001836245	0.00013255642
H826	SAN DONATO DI LECCE	Puglia	Lecce	0.00008827267	0.00006547607	0.00007043877	0.00007463124	0.00000000000	0.00006669802	0.00003951619	0.00000000000	0.00007382929
H115	SAN PIETRO IN LAMA	Puglia	Lecce	0.00003885769	0.00003885769	0.00003885769	0.00003885769	0.00000000000	0.00003885769	0.00003885769	0.00000000000	0.00003885769
H157	SANRUCA	Puglia	Lecce	0.00003373758	0.00001263765	0.00003365810	0.00003097630	0.00000000000	0.00003365810	0.00001568606	0.00000000000	0.00001777346
H69	SAN NICOLA	Puglia	Lecce	0.00011846271	0.00006676531	0.00010478136	0.00003037087	0.00000000000	0.00006676531	0.00007487462	0.00000000000	0.00006676531
H172	SANTA CESAREA TERME	Puglia	Lecce	0.00007689276	0.00004528285	0.00004528285	0.00007689276	0.00000000000	0.00004528285	0.00004528285	0.00000000000	0.00004528285
H49	SCORRANO	Puglia	Lecce	0.00001882129	0.000071911387	0.00005956811	0.000038281557	0.00000000000	0.000038281557	0.00000000000	0.00000000000	0.000038281557
H59	SECLI	Puglia	Lecce	0.00003937860	0.00002271920	0.00003937860	0.00002271920	0.00000000000	0.00003937860	0.00002271920	0.00000000000	0.00003937860
H70	SOGLIANO CAVOUR	Puglia	Lecce	0.0000103337524	0.000061623695	0.000061623695	0.0000103337524	0.00000000000	0.000061623695	0.00002271920	0.00000000000	0.000061623695
H87	SPECIARO	Puglia	Lecce	0.000091468619	0.000042603138	0.000091468619	0.000042603138	0.00000000000	0.000091468619	0.000042603138	0.00000000000	0.000091468619
B23	SPONGANO	Puglia	Lecce	0.000067618192	0.000029413923	0.000067618192	0.000029413923	0.00000000000	0.000067618192	0.000029413923	0.00000000000	0.000067618192
B30	SQUINZANO	Puglia	Lecce	0.00024721020	0.00015373424	0.00024721020	0.00015373424	0.00000000000	0.00024721020	0.00015373424	0.00000000000	0.00024721020
B50	STERNATIA	Puglia	Lecce	0.000050950789	0.000021742576	0.000050950789	0.000021742576	0.00000000000	0.000050950789	0.000021742576	0.00000000000	0.000050950789
L008	SUPERSANO	Puglia	Lecce	0.0000386200772	0.000043894001	0.0000386200772	0.000043894001	0.00000000000	0.0000386200772	0.000043894001	0.00000000000	0.0000386200772
L010	SURANO	Puglia	Lecce	0.0000308678253	0.000021027555	0.0000308678253	0.000021027555	0.00000000000	0.0000308678253	0.000021027555	0.00000000000	0.0000308678253
L041	SURBO	Puglia	Lecce	0.000238445749	0.00017464382	0.000238445749	0.00017464382	0.00000000000	0.000238445749	0.00017464382	0.00000000000	0.000238445749
L044	TALISANO	Puglia	Lecce	0.000186978432	0.000109303375	0.000186978432	0.000109303375	0.00000000000	0.000186978432	0.000109303375	0.00000000000	0.000186978432
L074	TAIVANO	Puglia	Lecce	0.000251917821	0.0000190324863	0.000251917821	0.0000190324863	0.00000000000	0.000251917821	0.0000190324863	0.00000000000	0.000251917821
L166	TIGGIANO	Puglia	Lecce	0.000239778560	0.000197461186	0.000239778560	0.000197461186	0.00000000000	0.000239778560	0.000197461186	0.00000000000	0.000239778560
L83	TREPICCI	Puglia	Lecce	0.00011990115	0.000281607982	0.00011990115	0.000281607982	0.00000000000	0.00011990115	0.000281607982	0.00000000000	0.00011990115
L419	TUGLIE	Puglia	Lecce	0.00008877068	0.00004507983	0.00008877068	0.00004507983	0.00000000000	0.00008877068	0.00004507983	0.00000000000	0.00008877068
L462	UGENTO	Puglia	Lecce	0.00008872864	0.00003935168	0.00008872864	0.00003935168	0.00000000000	0.00008872864	0.00003935168	0.00000000000	0.00008872864
L464	UGIANO LA CHIESA	Puglia	Lecce	0.0000386200772	0.000021027555	0.0000386200772	0.000021027555	0.00000000000	0.0000386200772	0.000021027555	0.00000000000	0.0000386200772
L465	VEGLIE	Puglia	Lecce	0.0002386200772	0.00017464382	0.0002386200772	0.00017464382	0.00000000000	0.0002386200772	0.00017464382	0.00000000000	0.0002386200772
L711	VEROLE	Puglia	Lecce	0.000134580056	0.000095211649	0.000134580056	0.000095211649	0.00000000000	0.000134580056	0.000095211649	0.00000000000	0.000134580056
M87	ZOLETRANO	Puglia	Lecce	0.000021967460	0.000021967460	0.000021967460	0.000021967460	0.00000000000	0.000021967460	0.000021967460	0.00000000000	0.000021967460
H514	AVETRANA	Puglia	Taranto	0.000127160999	0.000087394913	0.000127160999	0.000087394913	0.00000000000	0.000127160999	0.000087394913	0.00000000000	0.000127160999
B08	CORSIGNANO	Puglia	Taranto	0.000109540016	0.000030617939	0.000109540016	0.000030617939	0.00000000000	0.000109540016	0.000030617939	0.00000000000	0.000109540016
C16	GASTELLANETA	Puglia	Taranto	0.000030617939	0.000030617939	0.000030617939	0.000030617939	0.00000000000	0.000030617939	0.000030617939	0.00000000000	0.000030617939
D171	GRISANO	Puglia	Taranto	0.000044426354	0.0000153899719	0.000044426354	0.0000153899719	0.00000000000	0.000044426354	0.0000153899719	0.00000000000	0.000044426354
D63	FAGGIANO	Puglia	Taranto	0.000061824154	0.00003500757	0.000061824154	0.00003500757	0.00000000000	0.000061824154	0.00003500757	0.00000000000	0.000061824154
D754	FRAGAGNANO	Puglia	Taranto	0.000092857284	0.000051212808	0.000092857284	0.000051212808	0.00000000000	0.000092857284	0.000051212808	0.00000000000	0.000092857284
E036	GINOSA	Puglia	Taranto	0.000426286487	0.000030613866	0.000426286487	0.000030613866	0.00000000000	0.000426286487	0.000030613866	0.00000000000	0.000426286487
E205	GROTTOGLIE	Puglia	Taranto	0.000046732369	0.000043216322	0.000046732369	0.000043216322	0.00000000000	0.000046732369	0.000043216322	0.00000000000	0.000046732369
E469	GROTTOGLIE	Puglia	Taranto	0.000273513026	0.000043216322	0.000273513026	0.000043216322	0.00000000000	0.000273513026	0.000043216322	0.00000000000	0.000273513026
E537	LEPORANO	Puglia	Taranto	0.000137780887	0.0000109525266	0.000137780887	0.0000109525266	0.00000000000	0.000137780887	0.0000109525266	0.00000000000	0.000137780887
E630	LEZZANO	Puglia	Taranto	0.000170916665	0.000028917579	0.000170916665	0.000028917579	0.00000000000	0.000170916665	0.000028917579	0.00000000000	0.000170916665
E882	MANDURIA	Puglia	Taranto	0.00008922759	0.00007056168	0.00008922759	0.00007056168	0.00000000000	0.00008922759	0.00007056168	0.00000000000	0.00008922759
E886	MARTINFRANCA	Puglia	Taranto	0.000092052114	0.000064329529	0.000092052114	0.000064329529	0.00000000000	0.000092052114	0.000064329529	0.00000000000	0.000092052114
E995	MARUGGIO	Puglia	Taranto	0.000122402966	0.000044307385	0.000122402966	0.000044307385	0.00000000000	0.000122402966	0.000044307385	0.00000000000	0.000122402966
F027	MASSAFRA	Puglia	Taranto	0.000547416257	0.000081195608	0.000547416257	0.000081195608	0.00000000000	0.000547416257	0.000081195608	0.00000000000	0.000547416257
F531	MONTESILA	Puglia	Taranto	0.00008976365	0.00006454148	0.00008976365	0.00006454148	0.00000000000	0.00008976365	0.00006454148	0.00000000000	0.00008976365
F63	MONTESOLA	Puglia	Taranto	0.00006960427	0.00001921098	0.00006960427	0.00001921098	0.00000000000	0.00006960427	0.00001921098	0.00000000000	0.00006960427
F87	MONTEPARANO	Puglia	Taranto	0.00044866161	0.00002710066	0.00044866161	0.00002710066	0.00000000000	0.00044866161	0.00002710066	0.00000000000	0.00044866161
F74	MOTIOLA	Puglia	Taranto	0.00003510669	0.000015816679	0.00003510669	0.000015816679	0.00000000000	0.00003510669	0.000015816679	0.00000000000	0.00003510669
G251	PALIGRANELLO	Puglia	Taranto	0.000076538674	0.00000631941	0.000076538674	0.00000631941	0.00000000000	0.000076538674	0.00000631941	0.00000000000	0.000076538674
G252	PALIGRANO	Puglia	Taranto	0.000020112938	0.000020112938	0.000020112938	0.000020112938	0.00000000000	0.000020112938	0.000020112938	0.00000000000	0.000020112938
H00	PULSANNO	Puglia	Taranto	0.000020966056	0.00000000000	0.000020966056	0.00000000000	0.00000000000	0.000020966056	0.00000000000	0.00000000000	0.000020966056
H409	ROCCAFORATA	Puglia	Taranto	0.000030617939	0.000030617939	0.000030617939	0.000030617939	0.00000000000	0.000030617939	0.000030617939	0.00000000000	0.000030617939
H882	SAN GIORGIO IONIO	Puglia	Taranto	0.000025941593	0.0000166521394	0.000025941593	0.0000166521394	0.00000000000	0.000025941593	0.0000166521394	0.00000000000	0.000025941593
H18	SAN MARZANO DI SAN GIUSEPPE	Puglia	Taranto	0.00014389167	0.000097491520	0.00014389167	0.000097491520	0.00000000000	0.00014389167	0.000097491520	0.00000000000	0.00014389167
H47	SAVA	Puglia	Taranto	0.000273940086	0.000191128959	0.000273940086	0.000191128959	0.00000000000	0.000273940086	0.000191128959	0.00000000000	0.000273940086
M28	STATTE	Puglia	Taranto	0.000219303031	0.0000139374953	0.000219303031	0.0000139374953	0.00000000000	0.000219303031	0.0000139374953	0.00000000000	0.000219303031
L049	TARANTO	Puglia	Taranto	0.004358484721	0.000426286487	0.004358484721	0.000426286487	0.00000000000	0.004358484721	0.000426286487	0.00000000000	0.004358484721
L24	TORRICELLA	Puglia	Taranto	0.000009132384	0.000072352764	0.000009132384	0.000072352764	0.00000000000	0.000009132384	0.000072352764	0.00000000000	0.000009132384
A390	ANGIARI	Toscana	Arezzo	0.00013001262	0.000077549360	0.00013001262	0.000077549360	0.00000000000	0.00013001262	0.000077549360	0.00000000000	0.00013001262
A392	AREZZO	Toscana	Arezzo	0.0011881020569	0.002237888232	0.0011881020569	0.002237888232	0.00000000000	0.0011881020569	0.002237888232	0.00000000000	0.0011881020569
A51	BIBBIEVA	Toscana	Arezzo	0.000045305081	0.000023084239	0.000045305081	0.000023084239	0.00000000000	0.000045305081	0.000023084239	0.00000000000	0.000045305081
B243	BUCINE	Toscana	Arezzo	0.000201486107	0.000158963817	0.000201486107	0.000158963817	0.00000000000	0.000201486107	0.000158963817	0.00000000000	0.000201486107
B670	CAPOLIVANO	Toscana										

Codice censitario	Denominazione	Regione	Provincia	Amministrazione	Polizia Locale	Istruzione Pubblica	Rifiuti	TPL	Territorio e Urbanistica	Sociale	Asili Nido	Complessivo
G25	CASTEL SAN NICCOLO'	Toscana	Arezzo	0.00007217866	0.00007125370	0.00005242654	0.00006931380	0.00003330349	0.0000190383	0.00004149582	0.00009970972	0.0001560576234
M22	CASTELFRANCO PIANOSICO'	Toscana	Arezzo	0.00017593396	0.00014331427	0.00007173049	0.00017847652	0.00017631442	0.00007619383	0.00004123764	0.00008419676	0.0001560576234
C31B	CASTIGLIONE FIBROCCHI	Toscana	Arezzo	0.000045497189	0.00005698156	0.00003632281	0.00004649875	0.00005192043	0.00004651908	0.00002695982	0.00001666807	0.00003632281
C31B	CASTIGLIONE FIBROCCHI	Toscana	Arezzo	0.0001749270	0.00016822470	0.00003484193	0.00005401978	0.00003000000	0.00021769241	0.00021889186	0.00025290908	0.00021889186
C07	CAVIGLIOLA	Toscana	Arezzo	0.00017868686	0.00013453675	0.00002698156	0.00016866566	0.00003000000	0.00017969604	0.00012215576	0.00003712563	0.00017868686
G48	CHIUSANIGNA	Toscana	Arezzo	0.000025119015	0.00001315336	0.000020281193	0.000020281193	0.000020281193	0.00004246973	0.000020281193	0.00003000000	0.000025119015
G63	CHIUSI DELLA VERNA	Toscana	Arezzo	0.000045836146	0.000025235389	0.00006663660	0.000097474945	0.00000000000	0.00006663660	0.000027165836	0.00004000774	0.000045836146
G77	CORTONA IN VAL DI CHIANA	Toscana	Arezzo	0.000018679081	0.000015837465	0.000030664105	0.000026539120	0.00000000000	0.000019502722	0.0000213522533	0.000036500783	0.000018679081
G077	CORTONA	Toscana	Arezzo	0.0000494396617	0.000036336315	0.000030664105	0.000026539120	0.00000000000	0.000038707761	0.0000213522533	0.0000213522533	0.0000494396617
D49	FORTE DELLA CHIANA	Toscana	Arezzo	0.000180028883	0.0000130697105	0.0000233318659	0.000024048626	0.00000000000	0.0000185003494	0.0000213522533	0.000036500783	0.000180028883
M32	LATERINA PERGINE VALDARNO	Toscana	Arezzo	0.000139730388	0.000072415995	0.000021484807	0.00004254072	0.00000000000	0.000019039297	0.00005450498	0.000071032975	0.000139730388
E83	LUIGIANO	Toscana	Arezzo	0.000012564047	0.000004481184	0.000012564047	0.000015721538	0.00000000000	0.00005761981	0.000012564047	0.000018502654	0.000012564047
E17B	LUCIGNANO	Toscana	Arezzo	0.00008347896	0.000004393956	0.00000000000	0.000093733546	0.00000000000	0.00003802170	0.000018502654	0.000018502654	0.00008347896
E933	MARCIANO DELLA CHIANA	Toscana	Arezzo	0.00006603809	0.000024278453	0.00007172234	0.000089778213	0.00000000000	0.00006603809	0.00004184237	0.000014378656	0.00006603809
F82B	MONTESANTO	Toscana	Arezzo	0.000101051414	0.00000000000	0.0000101051414	0.0000101051414	0.00000000000	0.0000101051414	0.0000101051414	0.0000101051414	0.000101051414
F65	MONTIGNANO	Toscana	Arezzo	0.000023228584	0.00001103859	0.00001103859	0.00001103859	0.00000000000	0.000023228584	0.00001103859	0.00000912884	0.000023228584
F94	MONTETECCHI	Toscana	Arezzo	0.00004427980	0.000022235594	0.000039370780	0.000037426168	0.00000000000	0.000023228584	0.00003571834	0.00000000000	0.00004427980
F66	MONTETECCHI	Toscana	Arezzo	0.000045079773	0.000034627740	0.00005485461	0.000026672250	0.00000000000	0.000011186669	0.000044707289	0.0000941918519	0.000045079773
G139	MONTIGNANO RAGGIOLO	Toscana	Arezzo	0.00000823266	0.00000000000	0.00000823266	0.00002175943	0.00000000000	0.00002301718	0.00001165495	0.00003231259	0.00000823266
G653	PIEVE SANTO STEFANO	Toscana	Arezzo	0.000088292124	0.000004452254	0.000088292124	0.000072374516	0.00000000000	0.000010587828	0.000048275487	0.000012043268	0.000088292124
G79	POPI	Toscana	Arezzo	0.000014277592	0.000088118440	0.000014277592	0.00002632848	0.00000000000	0.000015488049	0.00008753718	0.000015488049	0.000014277592
M39	PRATOVECCHIO STIA	Toscana	Arezzo	0.000134881668	0.00000000000	0.0000134881668	0.00018831241	0.00000000000	0.000134881668	0.00008753718	0.000075081952	0.000134881668
H01	SAN GIOVANNI VALDARNO	Toscana	Arezzo	0.000015447734	0.000028267133	0.000015447734	0.000085529287	0.00000000000	0.00027327071	0.000046844699	0.000073084392	0.000015447734
H55	SANSEPOLCRO	Toscana	Arezzo	0.0000318477469	0.000023260985	0.000023260985	0.0000318477469	0.00000000000	0.000023260985	0.000085446449	0.00009406097	0.0000318477469
H81	SESTINO	Toscana	Arezzo	0.000041607668	0.00007527692	0.00007527692	0.0000318477469	0.00000000000	0.0000318477469	0.000023260985	0.000085446449	0.000041607668
H91	SUBBIANO	Toscana	Arezzo	0.000126860204	0.000086838593	0.000126860204	0.000151658312	0.00000000000	0.000086838593	0.00005475909	0.00003823483	0.000126860204
L83	TALLA	Toscana	Arezzo	0.000033959719	0.00001193267	0.00001193267	0.00001193267	0.00000000000	0.000033959719	0.00001193267	0.00000000000	0.000033959719
L23	TERRANUOVA BRACCIOLENI	Toscana	Arezzo	0.000040797610	0.000019237357	0.000019237357	0.000026371937	0.00000000000	0.000019237357	0.000033959719	0.000019237357	0.000040797610
A64	BAGNO A RIPOLI	Toscana	Firenze	0.00004997687	0.000048362816	0.00004997687	0.00006789810	0.00000000000	0.000024282912	0.00004997687	0.00004997687	0.00004997687
A62	BARBERINO DI MUGELLO	Toscana	Firenze	0.000023495668	0.000018878194	0.000023495668	0.0000281372700	0.00000000000	0.000023495668	0.00004997687	0.000023495668	0.000023495668
A63	BARBERINO VAL D'ELSA	Toscana	Firenze	0.000010353974	0.000007907243	0.000010353974	0.000010353974	0.00000000000	0.000010353974	0.000010353974	0.000010353974	0.000010353974
B036	BORGO SAN LORENZO	Toscana	Firenze	0.000044828398	0.0000263199258	0.000044828398	0.0000277831247	0.00000000000	0.000044828398	0.0000263199258	0.0000263199258	0.000044828398
B406	CALENANO	Toscana	Firenze	0.000036883019	0.000023270875	0.000036883019	0.0000706991631	0.00000000000	0.00001073298	0.000036883019	0.000036883019	0.000036883019
B57	GALENTINO	Toscana	Firenze	0.000019671936	0.0000074720950	0.000019671936	0.0000482268700	0.00000000000	0.000019671936	0.000019671936	0.000019671936	0.000019671936
B84	CAPRAIA E LIMITE	Toscana	Firenze	0.000131867081	0.000000664687	0.000131867081	0.0000122870095	0.00000000000	0.0000131867081	0.0000131867081	0.0000131867081	0.000131867081
C101	CASTELFIORENTINO	Toscana	Firenze	0.0000324868363	0.0000241461005	0.0000324868363	0.0000339262268	0.00000000000	0.0000324868363	0.0000324868363	0.0000324868363	0.0000324868363
G29	CERTALDO	Toscana	Firenze	0.000019420783	0.000015428624	0.000019420783	0.0000184198228	0.00000000000	0.000019420783	0.000019420783	0.000019420783	0.000019420783
G50	CERTALDO	Toscana	Firenze	0.000012127148	0.0000246931655	0.000012127148	0.0000312520404	0.00000000000	0.000012127148	0.0000246931655	0.0000246931655	0.000012127148
D299	DICOMANO	Toscana	Firenze	0.0000109297063	0.0000054240101	0.0000109297063	0.000011068107	0.00000000000	0.0000109297063	0.0000109297063	0.0000109297063	0.0000109297063
D403	EMPOLI	Toscana	Firenze	0.0000826956468	0.0000948094881	0.0000826956468	0.000070888408	0.00000000000	0.0000826956468	0.0000826956468	0.0000826956468	0.0000826956468
D675	FIESOLE	Toscana	Firenze	0.0000297874843	0.0000240491251	0.0000297874843	0.0000235684910	0.00000000000	0.0000297874843	0.0000235684910	0.0000235684910	0.0000297874843
M31	FIGUINE E INCISA VALDARNO	Toscana	Firenze	0.00004484802	0.000042719088	0.00004484802	0.00003653238	0.00000000000	0.00004484802	0.00004484802	0.00004484802	0.00004484802
D612	FIRENZE	Toscana	Firenze	0.00018880081	0.0001375166665	0.00018880081	0.00010438712660	0.00000000000	0.00018880081	0.00018880081	0.00018880081	0.00018880081
D613	FIRENZUOLA	Toscana	Firenze	0.000138690725	0.000080591054	0.000138690725	0.000044283618	0.00000000000	0.000138690725	0.000044283618	0.000044283618	0.000138690725
D615	FLUCECCHIO	Toscana	Firenze	0.00009821483	0.0000345738515	0.00009821483	0.00004283818	0.00000000000	0.00009821483	0.0000345738515	0.0000345738515	0.00009821483
D65	GAMBASSI TERME	Toscana	Firenze	0.00010580267	0.00007467633	0.00010580267	0.000058847127	0.00000000000	0.00010580267	0.00007467633	0.00007467633	0.00010580267
E169	GRIEVE IN CHIANTI	Toscana	Firenze	0.000028012272	0.0000308295250	0.000028012272	0.000035893365	0.00000000000	0.000028012272	0.0000308295250	0.0000308295250	0.000028012272
E21	IMPRUNETA	Toscana	Firenze	0.000077385750	0.000027863957	0.000077385750	0.000037189698	0.00000000000	0.000077385750	0.000027863957	0.000027863957	0.000077385750
E46	LONDA	Toscana	Firenze	0.00004480626	0.000020621557	0.00004480626	0.000037239905	0.00000000000	0.00004480626	0.000020621557	0.000020621557	0.00004480626
E66	LASTRA A SIGNA	Toscana	Firenze	0.000044826683	0.00002016467	0.000044826683	0.00003968028	0.00000000000	0.000044826683	0.00002016467	0.00002016467	0.000044826683
E71	MARRADI	Toscana	Firenze	0.000087247764	0.000003294748	0.000087247764	0.000075699514	0.00000000000	0.000087247764	0.000003294748	0.000003294748	0.000087247764
F38	MONTALCINE	Toscana	Firenze	0.000013508290	0.00000000000	0.000013508290	0.00001666866	0.00000000000	0.000013508290	0.00001666866	0.00001666866	0.000013508290
F51	MONTALPINO FIorentino	Toscana	Firenze	0.00004923290	0.000007768975	0.00004923290	0.000033975933	0.00000000000	0.00004923290	0.000007768975	0.000007768975	0.00004923290
F48	MONTESPERTOLI	Toscana	Firenze	0.000025603960	0.000018412808	0.000025603960	0.000032751617	0.00000000000	0.000025603960	0.000018412808	0.000018412808	0.000025603960
G270	PALAZZUOLO SUL SENO	Toscana	Firenze	0.000045443529	0.000018438355	0.000045443529	0.000020232929	0.00000000000	0.000045443529	0.000018438355		

Codice Materia	Denominazione	Regione	Provincia	AMMINISTRAZIONE	POLIZIA LOCALE	ISTRUZIONE PUBBLICA	RIFITI	TPA	TERRITORIO E URBANISTICA	SOCIALE	ASILI NIDO	COMPLESSIVO
L67	AVARNELLE VAL D'IPESA	Toscana	Firenze	0.00018959812	0.000137414398	0.000191773016	0.00024465056	0.00054229762	0.00074429276	0.000174229618	0.00000000000	0.000174229618
L69	VAGLIA	Toscana	Firenze	0.00068633920	0.00086353920	0.00068640972	0.0008640972	0.00068640972	0.0008640972	0.00068640972	0.00000000000	0.00068640972
L68	VICCHIO	Toscana	Firenze	0.000165579789	0.000165579789	0.000165579789	0.000165579789	0.000165579789	0.000165579789	0.000165579789	0.00000000000	0.000165579789
M69	VINCI	Toscana	Firenze	0.000375414281	0.000375414281	0.000375414281	0.000375414281	0.000375414281	0.000375414281	0.000375414281	0.00000000000	0.000375414281
A369	ARGONNESO	Toscana	Grosseto	0.000110615016	0.000110615016	0.000110615016	0.000110615016	0.000110615016	0.000110615016	0.000110615016	0.00000000000	0.000110615016
B497	CAMPALIGNO	Toscana	Grosseto	0.000272720309	0.000272720309	0.000272720309	0.000272720309	0.000272720309	0.000272720309	0.000272720309	0.00000000000	0.000272720309
B466	CAMPAGIOLI	Toscana	Grosseto	0.000049999168	0.000049999168	0.000049999168	0.000049999168	0.000049999168	0.000049999168	0.000049999168	0.00000000000	0.000049999168
C485	CASTEL DEL PIANO	Toscana	Grosseto	0.000114287283	0.000114287283	0.000114287283	0.000114287283	0.000114287283	0.000114287283	0.000114287283	0.00000000000	0.000114287283
C477	CASTEL'AZZARA	Toscana	Grosseto	0.000048949645	0.000048949645	0.000048949645	0.000048949645	0.000048949645	0.000048949645	0.000048949645	0.00000000000	0.000048949645
C310	CASTIGLIONE DELLA PESCAIA	Toscana	Grosseto	0.000298137400	0.000298137400	0.000298137400	0.000298137400	0.000298137400	0.000298137400	0.000298137400	0.00000000000	0.000298137400
C765	CHIGNINO	Toscana	Grosseto	0.000069828945	0.000069828945	0.000069828945	0.000069828945	0.000069828945	0.000069828945	0.000069828945	0.00000000000	0.000069828945
C782	GIVITELLA PAGANICO	Toscana	Grosseto	0.000095106912	0.000095106912	0.000095106912	0.000095106912	0.000095106912	0.000095106912	0.000095106912	0.00000000000	0.000095106912
D656	FOLLIGNA	Toscana	Grosseto	0.000495498072	0.000495498072	0.000495498072	0.000495498072	0.000495498072	0.000495498072	0.000495498072	0.00000000000	0.000495498072
D948	FORNACIANO	Toscana	Grosseto	0.000195898408	0.000195898408	0.000195898408	0.000195898408	0.000195898408	0.000195898408	0.000195898408	0.00000000000	0.000195898408
E202	GROSSETO	Toscana	Grosseto	0.001162428000	0.001162428000	0.001162428000	0.001162428000	0.001162428000	0.001162428000	0.001162428000	0.00000000000	0.001162428000
E348	ISOLA DEL GIGLIO	Toscana	Grosseto	0.000061392462	0.000061392462	0.000061392462	0.000061392462	0.000061392462	0.000061392462	0.000061392462	0.00000000000	0.000061392462
E810	MACLIANO IN TOSCANA	Toscana	Grosseto	0.000097124656	0.000097124656	0.000097124656	0.000097124656	0.000097124656	0.000097124656	0.000097124656	0.00000000000	0.000097124656
E875	MANCIANO	Toscana	Grosseto	0.000240280664	0.000240280664	0.000240280664	0.000240280664	0.000240280664	0.000240280664	0.000240280664	0.00000000000	0.000240280664
F032	MASSA MARITIMA	Toscana	Grosseto	0.000220780606	0.000220780606	0.000220780606	0.000220780606	0.000220780606	0.000220780606	0.000220780606	0.00000000000	0.000220780606
F437	MONT'ARGENTARIO	Toscana	Grosseto	0.000306777983	0.000306777983	0.000306777983	0.000306777983	0.000306777983	0.000306777983	0.000306777983	0.00000000000	0.000306777983
F412	MONT'ARGENTARIO MARITIMO	Toscana	Grosseto	0.000034843832	0.000034843832	0.000034843832	0.000034843832	0.000034843832	0.000034843832	0.000034843832	0.00000000000	0.000034843832
F677	MONTI TERZI	Toscana	Grosseto	0.00047866396	0.00047866396	0.00047866396	0.00047866396	0.00047866396	0.00047866396	0.00047866396	0.00000000000	0.00047866396
G488	BREBBIANO	Toscana	Grosseto	0.00048274467	0.00048274467	0.00048274467	0.00048274467	0.00048274467	0.00048274467	0.00048274467	0.00000000000	0.00048274467
G716	PITAGLIA	Toscana	Grosseto	0.000113110116	0.000113110116	0.000113110116	0.000113110116	0.000113110116	0.000113110116	0.000113110116	0.00000000000	0.000113110116
H417	ROCCALBERGA	Toscana	Grosseto	0.0004569178	0.0004569178	0.0004569178	0.0004569178	0.0004569178	0.0004569178	0.0004569178	0.00000000000	0.0004569178
H419	ROCCASTALDA	Toscana	Grosseto	0.00023779653	0.00023779653	0.00023779653	0.00023779653	0.00023779653	0.00023779653	0.00023779653	0.00000000000	0.00023779653
H87	SANTA FIORA	Toscana	Grosseto	0.00003591760	0.00003591760	0.00003591760	0.00003591760	0.00003591760	0.00003591760	0.00003591760	0.00000000000	0.00003591760
H64	SCANSANO	Toscana	Grosseto	0.000132796643	0.000132796643	0.000132796643	0.000132796643	0.000132796643	0.000132796643	0.000132796643	0.00000000000	0.000132796643
F10	SCARLIANO	Toscana	Grosseto	0.000105321970	0.000105321970	0.000105321970	0.000105321970	0.000105321970	0.000105321970	0.000105321970	0.00000000000	0.000105321970
F71	SEGGIANO	Toscana	Grosseto	0.00003806653	0.00003806653	0.00003806653	0.00003806653	0.00003806653	0.00003806653	0.00003806653	0.00000000000	0.00003806653
B01	SEMPRONIANO	Toscana	Grosseto	0.00044256141	0.00044256141	0.00044256141	0.00044256141	0.00044256141	0.00044256141	0.00044256141	0.00000000000	0.00044256141
B41	SERRAVALLE	Toscana	Grosseto	0.00006968008	0.00006968008	0.00006968008	0.00006968008	0.00006968008	0.00006968008	0.00006968008	0.00000000000	0.00006968008
A852	BIBBONA	Toscana	Livorno	0.000138903287	0.000138903287	0.000138903287	0.000138903287	0.000138903287	0.000138903287	0.000138903287	0.00000000000	0.000138903287
B509	CAMPOLA MARITIMA	Toscana	Livorno	0.00072701652	0.00072701652	0.00072701652	0.00072701652	0.00072701652	0.00072701652	0.00072701652	0.00000000000	0.00072701652
B553	CAMPOLIVELLA	Toscana	Livorno	0.000134321039	0.000134321039	0.000134321039	0.000134321039	0.000134321039	0.000134321039	0.000134321039	0.00000000000	0.000134321039
B669	CAPOLIVERI	Toscana	Livorno	0.000153481078	0.000153481078	0.000153481078	0.000153481078	0.000153481078	0.000153481078	0.000153481078	0.00000000000	0.000153481078
B886	CAPRAIA ISOLA	Toscana	Livorno	0.000020097669	0.000020097669	0.000020097669	0.000020097669	0.000020097669	0.000020097669	0.000020097669	0.00000000000	0.000020097669
G44	CASTAGNETO CARDUCCI	Toscana	Livorno	0.000255261881	0.000255261881	0.000255261881	0.000255261881	0.000255261881	0.000255261881	0.000255261881	0.00000000000	0.000255261881
C415	CECINA	Toscana	Livorno	0.000483960553	0.000483960553	0.000483960553	0.000483960553	0.000483960553	0.000483960553	0.000483960553	0.00000000000	0.000483960553
C869	COLLESALVETTI	Toscana	Livorno	0.000138097654	0.000138097654	0.000138097654	0.000138097654	0.000138097654	0.000138097654	0.000138097654	0.00000000000	0.000138097654
E628	LIVORNO	Toscana	Livorno	0.002871746398	0.002871746398	0.002871746398	0.002871746398	0.002871746398	0.002871746398	0.002871746398	0.00000000000	0.002871746398
E828	MARCIANA	Toscana	Livorno	0.000970569812	0.000970569812	0.000970569812	0.000970569812	0.000970569812	0.000970569812	0.000970569812	0.00000000000	0.000970569812
E831	MARCIANA MARINA	Toscana	Livorno	0.00046760447	0.00046760447	0.00046760447	0.00046760447	0.00046760447	0.00046760447	0.00046760447	0.00000000000	0.00046760447
G847	PIONIBONDI	Toscana	Livorno	0.000698535363	0.000698535363	0.000698535363	0.000698535363	0.000698535363	0.000698535363	0.000698535363	0.00000000000	0.000698535363
E660	PORTO AZZURRO	Toscana	Livorno	0.000100279838	0.000100279838	0.000100279838	0.000100279838	0.000100279838	0.000100279838	0.000100279838	0.00000000000	0.000100279838
G812	PORTOFERRAIO	Toscana	Livorno	0.00385113242	0.00385113242	0.00385113242	0.00385113242	0.00385113242	0.00385113242	0.00385113242	0.00000000000	0.00385113242
B761	RIO	Toscana	Livorno	0.000113642691	0.000113642691	0.000113642691	0.000113642691	0.000113642691	0.000113642691	0.000113642691	0.00000000000	0.000113642691
B760	ROSTIGNANO MARITIMO	Toscana	Livorno	0.000038016283	0.000038016283	0.000038016283	0.000038016283	0.000038016283	0.000038016283	0.000038016283	0.00000000000	0.000038016283
B54	SAN VINCENZO	Toscana	Livorno	0.00021548446	0.00021548446	0.00021548446	0.00021548446	0.00021548446	0.00021548446	0.00021548446	0.00000000000	0.00021548446
L019	SARZETTA	Toscana	Livorno	0.000038597970	0.000038597970	0.000038597970	0.000038597970	0.000038597970	0.000038597970	0.000038597970	0.00000000000	0.000038597970
A241	ALTAPASCIO	Toscana	Livorno	0.00020060023	0.00020060023	0.00020060023	0.00020060023	0.00020060023	0.00020060023	0.00020060023	0.00000000000	0.00020060023
A560	BAGNI DI LUCCA	Toscana	Livorno	0.00025635658	0.00025635658	0.00025635658	0.00025635658	0.00025635658	0.00025635658	0.00025635658	0.00000000000	0.00025635658
B677	BARGA	Toscana	Livorno	0.000214392741	0.000214392741	0.000214392741	0.000214392741	0.000214392741	0.000214392741	0.000214392741	0.00000000000	0.000214392741
B507	BORGO A MOZZANO	Toscana	Livorno	0.000150809802	0.000150809802	0.000150809802	0.000150809802	0.000150809802	0.000150809802	0.000150809802	0.00000000000	0.000150809802
B455	CAMAIORE	Toscana	Livorno	0.00089794624	0.00089794624	0.00089794624	0.00089794624	0.00089794624	0.00089794624	0.00089794624	0.00000000000	0.00089794624
B557	CAMPORGIANO	Toscana	Livorno	0.000051378254	0.000051378254	0.000051378254	0.000051378254	0.000051378254	0.000051378254	0.000051378254	0.00000000000	0.000051378254
B448	CAPPANORI	Toscana	Livorno	0.000837988214	0.000837988214	0.000837988214	0.000837988214	0.000837988214	0.000837988214	0.000837988214	0.00000000000	0.000837988214
B760	CAREGINO	Toscana	Livorno	0.000007458863	0.000007458863	0.000007458863	0.000007458863	0.000007458863	0.000007458863	0.000007458863	0.00000000000	0.000007458863
C238	CASTELNUOVO DI GARGAGNANA	Toscana	Livorno	0.000100112057	0.000100112057	0.000100112057	0.000100112057	0.000100112057	0.000100112057	0.000100112057	0.00000000000	0.000100112057
C303	CAST											


Codice Ministero	Denominazione	Regione	Provincia	Amministrazione	Polizia Locale	Istruzione Pubblica	Rifiuti	TPA	Territorio E Urbanistica	Sociale	Asili Nido	Complessivo
L303	TORRIONE DI SIENA	Toscana	Siena	0.00015103653	0.000088707913	0.00013894222	0.000161168616	0.00005862111	0.00044862145	0.000115920425	0.00012417810	0.000138318710
L34	ROEDLANDIA	Toscana	Siena	0.000041103466	0.000024787424	0.00033350040	0.00024787424	0.00033350040	0.00033350040	0.00033350040	0.00033350040	0.00033350040
A475	BASSI	Umbria	Perugia	0.00051854338	0.00051854338	0.00051854338	0.00051854338	0.00051854338	0.00051854338	0.00051854338	0.00051854338	0.00051854338
A710	BASTIA UMBRA	Umbria	Perugia	0.000303893492	0.000303893492	0.000303893492	0.000303893492	0.000303893492	0.000303893492	0.000303893492	0.000303893492	0.000303893492
A832	BETTONA	Umbria	Perugia	0.000303893492	0.000303893492	0.000303893492	0.000303893492	0.000303893492	0.000303893492	0.000303893492	0.000303893492	0.000303893492
A833	BEVIGNA	Umbria	Perugia	0.000303893492	0.000303893492	0.000303893492	0.000303893492	0.000303893492	0.000303893492	0.000303893492	0.000303893492	0.000303893492
B604	CAMPILLO SUL CLITUNNO	Umbria	Perugia	0.000046994074	0.000046994074	0.000046994074	0.000046994074	0.000046994074	0.000046994074	0.000046994074	0.000046994074	0.000046994074
B609	CANNARA	Umbria	Perugia	0.000018979191	0.000018979191	0.000018979191	0.000018979191	0.000018979191	0.000018979191	0.000018979191	0.000018979191	0.000018979191
B848	CASCIA	Umbria	Perugia	0.000047395395	0.000047395395	0.000047395395	0.000047395395	0.000047395395	0.000047395395	0.000047395395	0.000047395395	0.000047395395
C252	CASTELLETTO DEL LAGO	Umbria	Perugia	0.000042826563	0.000042826563	0.000042826563	0.000042826563	0.000042826563	0.000042826563	0.000042826563	0.000042826563	0.000042826563
C259	CASTELRITALDI	Umbria	Perugia	0.000033960048	0.000033960048	0.000033960048	0.000033960048	0.000033960048	0.000033960048	0.000033960048	0.000033960048	0.000033960048
C527	CERRETO DI SPOLETO	Umbria	Perugia	0.000014378648	0.000014378648	0.000014378648	0.000014378648	0.000014378648	0.000014378648	0.000014378648	0.000014378648	0.000014378648
G742	GIFERRA	Umbria	Perugia	0.000069377611	0.000069377611	0.000069377611	0.000069377611	0.000069377611	0.000069377611	0.000069377611	0.000069377611	0.000069377611
G744	GITTA DELLA PIEVE	Umbria	Perugia	0.000162846365	0.000162846365	0.000162846365	0.000162846365	0.000162846365	0.000162846365	0.000162846365	0.000162846365	0.000162846365
G745	GITTA DI CASTELLO	Umbria	Perugia	0.000162846365	0.000162846365	0.000162846365	0.000162846365	0.000162846365	0.000162846365	0.000162846365	0.000162846365	0.000162846365
G845	COLLAZZONE	Umbria	Perugia	0.000078291413	0.000078291413	0.000078291413	0.000078291413	0.000078291413	0.000078291413	0.000078291413	0.000078291413	0.000078291413
G900	CORCIANO	Umbria	Perugia	0.000078110702	0.000078110702	0.000078110702	0.000078110702	0.000078110702	0.000078110702	0.000078110702	0.000078110702	0.000078110702
D108	COSTACCARO	Umbria	Perugia	0.000038751257	0.000038751257	0.000038751257	0.000038751257	0.000038751257	0.000038751257	0.000038751257	0.000038751257	0.000038751257
D279	DERUTA	Umbria	Perugia	0.00013808301	0.00013808301	0.00013808301	0.00013808301	0.00013808301	0.00013808301	0.00013808301	0.00013808301	0.00013808301
D653	FOLIGNO	Umbria	Perugia	0.001235917867	0.001235917867	0.001235917867	0.001235917867	0.001235917867	0.001235917867	0.001235917867	0.001235917867	0.001235917867
D745	FOSSATO DIVICO	Umbria	Perugia	0.000063842577	0.000063842577	0.000063842577	0.000063842577	0.000063842577	0.000063842577	0.000063842577	0.000063842577	0.000063842577
D787	FRATTA TODINA	Umbria	Perugia	0.000041160445	0.000041160445	0.000041160445	0.000041160445	0.000041160445	0.000041160445	0.000041160445	0.000041160445	0.000041160445
E012	GIAN DELL'UMBRIA	Umbria	Perugia	0.000075783569	0.000075783569	0.000075783569	0.000075783569	0.000075783569	0.000075783569	0.000075783569	0.000075783569	0.000075783569
E229	GIULDO CATTANEO	Umbria	Perugia	0.000125113230	0.000125113230	0.000125113230	0.000125113230	0.000125113230	0.000125113230	0.000125113230	0.000125113230	0.000125113230
E300	GIULDO TADINO	Umbria	Perugia	0.000366897456	0.000366897456	0.000366897456	0.000366897456	0.000366897456	0.000366897456	0.000366897456	0.000366897456	0.000366897456
E356	GURBIO	Umbria	Perugia	0.000068092414	0.000068092414	0.000068092414	0.000068092414	0.000068092414	0.000068092414	0.000068092414	0.000068092414	0.000068092414
E613	LISIGNO NICONE	Umbria	Perugia	0.000021793030	0.000021793030	0.000021793030	0.000021793030	0.000021793030	0.000021793030	0.000021793030	0.000021793030	0.000021793030
E665	IMAGNONE	Umbria	Perugia	0.000218526377	0.000218526377	0.000218526377	0.000218526377	0.000218526377	0.000218526377	0.000218526377	0.000218526377	0.000218526377
E975	MASSIMANO	Umbria	Perugia	0.000051262003	0.000051262003	0.000051262003	0.000051262003	0.000051262003	0.000051262003	0.000051262003	0.000051262003	0.000051262003
F024	MASSA MARTANA	Umbria	Perugia	0.000085138016	0.000085138016	0.000085138016	0.000085138016	0.000085138016	0.000085138016	0.000085138016	0.000085138016	0.000085138016
F456	MONTI CASTELLO DI VIBIO	Umbria	Perugia	0.000041456222	0.000041456222	0.000041456222	0.000041456222	0.000041456222	0.000041456222	0.000041456222	0.000041456222	0.000041456222
F429	MONTI SANTA MARIA TIBERINA	Umbria	Perugia	0.00001456996	0.00001456996	0.00001456996	0.00001456996	0.00001456996	0.00001456996	0.00001456996	0.00001456996	0.00001456996
F492	MONTETALCO	Umbria	Perugia	0.0000119387368	0.0000119387368	0.0000119387368	0.0000119387368	0.0000119387368	0.0000119387368	0.0000119387368	0.0000119387368	0.0000119387368
F490	MONTETALE DI SPOLETO	Umbria	Perugia	0.00002026216	0.00002026216	0.00002026216	0.00002026216	0.00002026216	0.00002026216	0.00002026216	0.00002026216	0.00002026216
F540	MONTETALE DI SPOLETO	Umbria	Perugia	0.00002026216	0.00002026216	0.00002026216	0.00002026216	0.00002026216	0.00002026216	0.00002026216	0.00002026216	0.00002026216
F685	MONTONE	Umbria	Perugia	0.00004753982	0.00004753982	0.00004753982	0.00004753982	0.00004753982	0.00004753982	0.00004753982	0.00004753982	0.00004753982
F811	NOCCERA UMBRA	Umbria	Perugia	0.000107094836	0.000107094836	0.000107094836	0.000107094836	0.000107094836	0.000107094836	0.000107094836	0.000107094836	0.000107094836
F935	NORCIA	Umbria	Perugia	0.0000168415778	0.0000168415778	0.0000168415778	0.0000168415778	0.0000168415778	0.0000168415778	0.0000168415778	0.0000168415778	0.0000168415778
G212	PACIANO	Umbria	Perugia	0.0000281606153	0.0000281606153	0.0000281606153	0.0000281606153	0.0000281606153	0.0000281606153	0.0000281606153	0.0000281606153	0.0000281606153
G308	PANICALE	Umbria	Perugia	0.0000120376660	0.0000120376660	0.0000120376660	0.0000120376660	0.0000120376660	0.0000120376660	0.0000120376660	0.0000120376660	0.0000120376660
G359	PASIGNANO SUL TRASIMENO	Umbria	Perugia	0.000133456558	0.000133456558	0.000133456558	0.000133456558	0.000133456558	0.000133456558	0.000133456558	0.000133456558	0.000133456558
G478	PERUGIA	Umbria	Perugia	0.00319790843	0.00319790843	0.00319790843	0.00319790843	0.00319790843	0.00319790843	0.00319790843	0.00319790843	0.00319790843
G601	PIEGARO	Umbria	Perugia	0.000028252815	0.000028252815	0.000028252815	0.000028252815	0.000028252815	0.000028252815	0.000028252815	0.000028252815	0.000028252815
G618	PIETRALLINGA	Umbria	Perugia	0.000068306155	0.000068306155	0.000068306155	0.000068306155	0.000068306155	0.000068306155	0.000068306155	0.000068306155	0.000068306155
G758	POGGIODOMO	Umbria	Perugia	0.00011581657	0.00011581657	0.00011581657	0.00011581657	0.00011581657	0.00011581657	0.00011581657	0.00011581657	0.00011581657
H015	PRECI	Umbria	Perugia	0.000033892323	0.000033892323	0.000033892323	0.000033892323	0.000033892323	0.000033892323	0.000033892323	0.000033892323	0.000033892323
H635	SAN GIUSTINO	Umbria	Perugia	0.000313197842	0.000313197842	0.000313197842	0.000313197842	0.000313197842	0.000313197842	0.000313197842	0.000313197842	0.000313197842
I63	SANT'ANFOLIA DI MARCO	Umbria	Perugia	0.000025242669	0.000025242669	0.000025242669	0.000025242669	0.000025242669	0.000025242669	0.000025242669	0.000025242669	0.000025242669
I623	SCHEGGINO	Umbria	Perugia	0.000044889834	0.000044889834	0.000044889834	0.000044889834	0.000044889834	0.000044889834	0.000044889834	0.000044889834	0.000044889834
I645	SELLANO	Umbria	Perugia	0.000021857790	0.000021857790	0.000021857790	0.000021857790	0.000021857790	0.000021857790	0.000021857790	0.000021857790	0.000021857790
I727	SILGILLO	Umbria	Perugia	0.000044324543	0.000044324543	0.000044324543	0.000044324543	0.000044324543	0.000044324543	0.000044324543	0.000044324543	0.000044324543
I888	SPOLETO	Umbria	Perugia	0.000058964650	0.000058964650	0.000058964650	0.000058964650	0.000058964650	0.000058964650	0.000058964650	0.000058964650	0.000058964650
I821	SPOLETO	Umbria	Perugia	0.000027038020	0.000027038020	0.000027038020	0.000027038020	0.000027038020	0.000027038020	0.000027038020	0.000027038020	0.000027038020
I888	TODI	Umbria	Perugia	0.000068672815	0.000068672815	0.000068672815	0.000068672815	0.000068672815	0.000068672815	0.000068672815	0.000068672815	0.000068672815
L168	TORGANO	Umbria	Perugia	0.00003821656								

Table with 11 columns: Codice Anagrafica, Denominazione, Regione, Provincia, AMMINISTRAZIONE, POLIZIA LOCALE, ISTRUZIONE PUBBLICA, RIFIUTI, TPL, TERRITORIO E N, SOCIALE, ASILI NIDO, COMPLESSIVO. Rows include municipalities like ATILIANO, AVGIJANO LIMBO, BASSI, CALVI DELL'UMBRIA, CASTEL GORGIO, CASTEL VISCARDO, FERENTILLO, FICOLE, GUARDA, LUGNANO IN TEVERINA, etc.



Codice Anagrafe	Denominazione	Regione	Provincia	AMMINISTRAZIONE	POLIZIA LOCALE	ISTRUZIONE PUBBLICA	RIFUGI	TPA	TERRITORIO E URBANISMI	SOCIALE	ASILI NIDO	COMPLESSIVO
H373	ROCCAPIETRO	Veneto	Belluno	0.000032349695	0.00007323958	0.000017055891	0.00004440572	0.000000000000	0.000022511882	0.000009855897	0.000000000000	0.000015438801
H379	ROCCA PIETRO	Veneto	Belluno	0.000061027639	0.000020988957	0.000024248133	0.000033098729	0.000000000000	0.000022511882	0.000009855897	0.000000000000	0.000015438801
H638	SAN GREGORIO NELLE ALPI	Veneto	Belluno	0.000034233764	0.000015449779	0.000032913659	0.000028463105	0.000000000000	0.000032913659	0.000000000000	0.000000000000	0.000025927442
H683	SAN NICOLA DI COMELICO	Veneto	Belluno	0.000016529014	0.000005957897	0.000014291876	0.000028463105	0.000000000000	0.000032913659	0.000000000000	0.000000000000	0.00001745674
H688	SAN PIETRO DI CADORE	Veneto	Belluno	0.000044302445	0.000038876924	0.000035867824	0.000056111770	0.000000000000	0.000035867824	0.000000000000	0.000000000000	0.000032368840
H47	SAN TOMASO AGORDINO	Veneto	Belluno	0.000022898261	0.000007702216	0.000019378686	0.000016633156	0.000000000000	0.000019378686	0.000000000000	0.000000000000	0.000015862511
H82	SAN VITO DI CADORE	Veneto	Belluno	0.000004927453	0.000004927453	0.000004927453	0.000004927453	0.000000000000	0.000004927453	0.000000000000	0.000000000000	0.000004927453
H206	SANTA GIUSTINA	Veneto	Belluno	0.000013898901	0.000075919650	0.000013819242	0.000095436773	0.000000000000	0.000075919650	0.000000000000	0.000000000000	0.000005557601
H619	SANTO STEFANO DI CADORE	Veneto	Belluno	0.000003382821	0.000003382821	0.000003382821	0.000003382821	0.000000000000	0.000003382821	0.000000000000	0.000000000000	0.000003382821
H63	SEIDICO	Veneto	Belluno	0.0000197615439	0.0000103644187	0.000024167659	0.000013522320	0.000000000000	0.0000197615439	0.000000000000	0.000000000000	0.0000175247066
H52	SELVA DI CADORE	Veneto	Belluno	0.000032341565	0.000005989844	0.000011248067	0.000013712360	0.000000000000	0.000032341565	0.000000000000	0.000000000000	0.000018678490
H26	SEREN DEL GRAPPA	Veneto	Belluno	0.000028121870	0.000028213108	0.000043716338	0.000034711838	0.000000000000	0.000028121870	0.000000000000	0.000000000000	0.00003552497
H86	SOSSPIROLO	Veneto	Belluno	0.000088461834	0.000003103103	0.000043716338	0.000043716338	0.000000000000	0.000088461834	0.000000000000	0.000000000000	0.00000527894
H76	SOVERZENE	Veneto	Belluno	0.000014286876	0.000002729801	0.000007151822	0.00000628144	0.000000000000	0.000014286876	0.000000000000	0.000000000000	0.0000091879
H73	SOVRAMONTE	Veneto	Belluno	0.000042830737	0.00001453797	0.000020388443	0.000021453797	0.000000000000	0.000042830737	0.000000000000	0.000000000000	0.0000203219388
L303	TABON AGORDINO	Veneto	Belluno	0.0000050254209	0.000018684963	0.000033958326	0.000038160924	0.000000000000	0.0000050254209	0.000000000000	0.000000000000	0.0000036978014
L40	TAMBE	Veneto	Belluno	0.000046755718	0.000026935715	0.0000332215945	0.000039778615	0.000000000000	0.000046755718	0.000000000000	0.000000000000	0.000037432717
L42	TRICHIANA	Veneto	Belluno	0.000010010090	0.0000056307473	0.000012800568	0.000070746320	0.000000000000	0.000010010090	0.000000000000	0.000000000000	0.0000095378094
M374	VAL DI ZOLDO	Veneto	Belluno	0.000015129454	0.0000056682115	0.000045864045	0.000069884941	0.000000000000	0.000015129454	0.000000000000	0.000000000000	0.0000095378094
L584	VALLADA AGORDINA	Veneto	Belluno	0.000018817289	0.000004958106	0.000019130866	0.000011520732	0.000000000000	0.000018817289	0.000000000000	0.000000000000	0.000013258664
L590	VALLE DI CADORE	Veneto	Belluno	0.000047653991	0.00001127408	0.000024378429	0.000030393442	0.000000000000	0.000047653991	0.000000000000	0.000000000000	0.00003379688
L80	VODDO CADORE	Veneto	Belluno	0.000031864184	0.000018916341	0.000028187001	0.000028187001	0.000000000000	0.000031864184	0.000000000000	0.000000000000	0.00002282937
M124	VOLTASO AGORDINO	Veneto	Belluno	0.000028390226	0.000008821122	0.000012669055	0.000018490055	0.000000000000	0.000028390226	0.000000000000	0.000000000000	0.0000201584763
M189	ZOPPE DI CADORE	Veneto	Belluno	0.000011578653	0.000011863970	0.000017451940	0.000033811849	0.000000000000	0.000011578653	0.000000000000	0.000000000000	0.000019108476
A001	ABANO TERME	Veneto	Padova	0.000062976565	0.000076979703	0.000091929201	0.000033811849	0.000000000000	0.000062976565	0.000000000000	0.000000000000	0.000033728154
A075	AGNA	Veneto	Padova	0.000061885012	0.00003279946	0.000044133358	0.0000464943295	0.000000000000	0.000061885012	0.000000000000	0.000000000000	0.0000437867393
A161	ALBIGNASEGO	Veneto	Padova	0.000021643551	0.000015427454	0.000074932676	0.0000381151762	0.000000000000	0.000021643551	0.000000000000	0.000000000000	0.000029851653
A296	ANGUILIARA VENETA	Veneto	Padova	0.000081618698	0.000042894528	0.000049404326	0.0000658318072	0.000000000000	0.000081618698	0.000000000000	0.000000000000	0.000094595897
A434	ARQUA PIETRARCA	Veneto	Padova	0.0000313391857	0.0000030887936	0.0000313391857	0.000027655728	0.000000000000	0.0000313391857	0.000000000000	0.000000000000	0.000032414605
A438	ARRE	Veneto	Padova	0.0000200897904	0.00000200897904	0.00003165622	0.0000036989123	0.000000000000	0.0000200897904	0.000000000000	0.000000000000	0.000003392706
A458	ARRERFRANDE	Veneto	Padova	0.000084500179	0.0000051888464	0.0000052276177	0.000061868751	0.000000000000	0.000084500179	0.000000000000	0.000000000000	0.00006989752
A613	BAGNOLI DI SOPRA	Veneto	Padova	0.000063065157	0.0000063065157	0.0000654812635	0.0000654812635	0.000000000000	0.000063065157	0.000000000000	0.000000000000	0.0000654702201
A638	BAGNO DI PADOVA	Veneto	Padova	0.000069681116	0.0000069681116	0.000051108825	0.000097336839	0.000000000000	0.000069681116	0.000000000000	0.000000000000	0.000048997172
A637	BARTONA	Veneto	Padova	0.000016707835	0.000004419070	0.000004949634	0.00003607356	0.000000000000	0.000016707835	0.000000000000	0.000000000000	0.000009898540
A714	BATTIOLA TERME	Veneto	Padova	0.000077053125	0.000044821884	0.0000044821884	0.000065877486	0.000000000000	0.000077053125	0.000000000000	0.000000000000	0.00005592547
A906	BOARA PISANI	Veneto	Padova	0.000071663831	0.000003905028	0.000041163866	0.000034346472	0.000000000000	0.000071663831	0.000000000000	0.000000000000	0.000043188813
M402	BORGHESE	Veneto	Padova	0.000013720629	0.0000071641289	0.0000136800376	0.000015496367	0.000000000000	0.000013720629	0.000000000000	0.000000000000	0.000012595440
B031	BORGORICCO	Veneto	Padova	0.000045977272	0.000010150256	0.0000122217103	0.000011060403	0.000000000000	0.000045977272	0.000000000000	0.000000000000	0.000011507216
B106	BOVIGLIONE	Veneto	Padova	0.000083639054	0.000036812264	0.0000404545147	0.00009704914	0.000000000000	0.000083639054	0.000000000000	0.000000000000	0.000094770106
B213	BRUGINE	Veneto	Padova	0.000018625897	0.000074827568	0.000093930178	0.0000881133992	0.000000000000	0.000018625897	0.000000000000	0.000000000000	0.000097162074
B345	CAIONEGLIE	Veneto	Padova	0.000012378660	0.000015030524	0.000026801769	0.00009754721	0.000000000000	0.000012378660	0.000000000000	0.000000000000	0.0000257194253
B524	CAMPO SAN MARTINO	Veneto	Padova	0.000010120250	0.000027154865	0.0000104787483	0.000079309498	0.000000000000	0.000010120250	0.000000000000	0.000000000000	0.00006198478
B524	CAMPO SAN MARTINO	Veneto	Padova	0.00004455278	0.0000186488419	0.000018760654	0.00008421004	0.000000000000	0.00004455278	0.000000000000	0.000000000000	0.0000210653813
B743	CAMPODORSO	Veneto	Padova	0.000049895879	0.00003212891	0.000046258626	0.000035711564	0.000000000000	0.000049895879	0.000000000000	0.000000000000	0.000037861820
B653	CAMPOLAMPIERO	Veneto	Padova	0.00001008601	0.000077313818	0.000018976481	0.000018256928	0.000000000000	0.00001008601	0.000000000000	0.000000000000	0.000018098919
B569	CANDIANA	Veneto	Padova	0.000044750968	0.0000262577669	0.000034164364	0.0000308956841	0.000000000000	0.000044750968	0.000000000000	0.000000000000	0.000039486853
B749	CARCIERI	Veneto	Padova	0.000031684744	0.000021131371	0.000033946477	0.000026193229	0.000000000000	0.000031684744	0.000000000000	0.000000000000	0.000023639681
B795	CARMIGNANO DI BRENTA	Veneto	Padova	0.000013091507	0.000081789805	0.000013585269	0.0000101338997	0.000000000000	0.000013091507	0.000000000000	0.000000000000	0.000019898955
B848	CARTURA	Veneto	Padova	0.000082311184	0.000043563226	0.000059446615	0.000067167622	0.000000000000	0.000082311184	0.000000000000	0.000000000000	0.000064028753
B877	CASALE DI SCODISIA	Veneto	Padova	0.00008692821	0.000056486019	0.000069769558	0.000069179747	0.000000000000	0.00008692821	0.000000000000	0.000000000000	0.000069747988
B102	CASALBELBALDO	Veneto	Padova	0.000006052028	0.0000063143903	0.0000062558100	0.0000062669440	0.000000000000	0.000006052028	0.000000000000	0.000000000000	0.000028079455
B057	CASALE DI SCODISIA	Veneto	Padova	0.000032769113	0.000020044397	0.000022701229	0.000019269338	0.000000000000	0.000032769113	0.000000000000	0.000000000000	0.000028079455
B54	GERVAISE SANTA CROCE	Veneto	Padova	0.000010076048	0.000088135873	0.000012430679	0.000083982206	0.000000000000	0.000010076048	0.000000000000	0.000000000000	0.00006186426
C713	GINTO EUAGENO	Veneto	Padova	0.00004523904	0.000026884498	0.000040054980	0.000028413070	0.000000000000	0.00004523904	0.000000000000	0.000000000000	0.000032898396
C743	CITTADELL											

Table with 16 columns: Codice Identificativo, Denominazione, Regione, Provincia, Amministrazione, Polizia Locale, Istruzione Pubblica, Rifugi, TPL, Territorio, Sociale, Asili Nido, Complessivo. Rows include municipalities like Grantorto, Legnara, Lusia, Loreggia, Luzzo Atestino, etc.



Codice Cassa	Denominazione	Regione	Provincia	AMMINISTRAZIONE	POLIZIA LOCALE	ISTRUZIONE PUBBLICA	RIFIUTI	TPL	TERRITORIO E URBANISMO	SOCIALE	ASILI NIDO	COMPLESSIVO
B750	BERGANTINO	Veneto	Rovigo	0,00001953488	0,00001315292	0,00004388477	0,00003430727	0,00000000000	0,00005399839	0,00000382518	0,000007617653	0,000004536826
B669	BOSARO	Veneto	Rovigo	0,00001535787	0,00001653629	0,00001980563	0,00001980563	0,00000000000	0,00000000000	0,00002314707	0,00000000000	0,000025659336
B432	CALTO	Veneto	Rovigo	0,000011854887	0,000010912652	0,000007519669	0,00000484743	0,00000000000	0,00000000000	0,000010447931	0,00000000000	0,000013365499
B678	CANARO	Veneto	Rovigo	0,000058112141	0,000031146170	0,000068956261	0,000011854739	0,00000000000	0,00000000000	0,00000000000	0,00000000000	0,000014739382
B652	CANDA	Veneto	Rovigo	0,000023231961	0,000007516556	0,000003669265	0,000033669265	0,00000000000	0,00000000000	0,000013102642	0,00000000000	0,000015476536
C122	CASTELGUGLIELMO	Veneto	Rovigo	0,0000355919728	0,000007379315	0,0000031852197	0,000022288760	0,00000000000	0,00000000000	0,000020735854	0,00000000000	0,0000226970224
C207	CASTELMUMASSA	Veneto	Rovigo	0,0000048348662	0,0000054957435	0,0000045496966	0,000006779821	0,00000000000	0,00000000000	0,00000000000	0,00000000000	0,00000000000
C215	CASTELNOVO BARIANO	Veneto	Rovigo	0,0000055892457	0,000022480590	0,0000046336888	0,0000048252414	0,00000000000	0,00000000000	0,00000000000	0,00000000000	0,00000000000
C461	CASSELLI	Veneto	Rovigo	0,0000070202405	0,000021120282	0,0000021253884	0,0000026249150	0,00000000000	0,00000000000	0,00000000000	0,00000000000	0,00000000000
C500	CEREGNANO	Veneto	Rovigo	0,0000070202405	0,000021120282	0,0000021253884	0,0000026249150	0,00000000000	0,00000000000	0,00000000000	0,00000000000	0,00000000000
C687	CORBOLA	Veneto	Rovigo	0,0000049868030	0,0000226889894	0,0000030798765	0,000004341369	0,00000000000	0,00000000000	0,00000000000	0,00000000000	0,000003759736
D106	COSTA DI ROVIGO	Veneto	Rovigo	0,00000051188006	0,0000226846501	0,0000032734187	0,0000045867272	0,00000000000	0,00000000000	0,000003783703	0,00000000000	0,0000049061462
D668	FICAROLO	Veneto	Rovigo	0,000001739658	0,000019620347	0,0000023352511	0,0000292963029	0,00000000000	0,00000000000	0,00000000000	0,00000000000	0,0000029564692
D677	FIASSO UMBERTIANO	Veneto	Rovigo	0,000001739658	0,00002684254	0,0000030477213	0,0000044065106	0,00000000000	0,00000000000	0,00000000000	0,00000000000	0,000004878180
D766	FRASSINELLE POLESINE	Veneto	Rovigo	0,000001801078	0,0000039104368	0,00000098786326	0,00000098786326	0,00000000000	0,00000000000	0,00000000000	0,00000000000	0,00000000000
D788	FRATTA POLESINE	Veneto	Rovigo	0,0000052914243	0,000017568717	0,0000014203883	0,000021271382	0,00000000000	0,00000000000	0,00000000000	0,00000000000	0,00000000000
D855	GAIRA	Veneto	Rovigo	0,0000028107768	0,000012985642	0,0000034412881	0,0000045091529	0,00000000000	0,00000000000	0,00000000000	0,00000000000	0,000004867892
D942	GAVERLO	Veneto	Rovigo	0,0000034088029	0,00001745822	0,000027890656	0,0000023216418	0,00000000000	0,00000000000	0,00000000000	0,00000000000	0,0000025120880
E208	GIACCIANO CON BARUCHELLA	Veneto	Rovigo	0,0000046117427	0,000010694930	0,0000027826947	0,0000031860594	0,00000000000	0,00000000000	0,0000033122018	0,00000000000	0,0000034017911
E420	GIACCIANO VENETA	Veneto	Rovigo	0,000026070960	0,000010694930	0,0000027826947	0,0000031860594	0,00000000000	0,00000000000	0,00000000000	0,00000000000	0,00000000000
E622	LENDINARA	Veneto	Rovigo	0,000021734424	0,0000130944538	0,000015629720	0,000018854165	0,00000000000	0,00000000000	0,000022530121	0,00000000000	0,0000187403515
E689	LOREO	Veneto	Rovigo	0,0000063830973	0,0000035294676	0,0000039788009	0,000048230838	0,00000000000	0,00000000000	0,00000775294	0,00000000000	0,000005374209
F095	MELARA	Veneto	Rovigo	0,0000018769812	0,0000035159601	0,000004728555	0,000002861568	0,00000000000	0,00000000000	0,00000000000	0,00000000000	0,00000000000
F994	OCCHIOBELLO	Veneto	Rovigo	0,000214183665	0,00004406353	0,000206868662	0,000214897488	0,00000000000	0,00000000000	0,00000000000	0,00000000000	0,00000000000
G233	PAP'OZZE	Veneto	Rovigo	0,0000037103562	0,000020769202	0,000002883715	0,000022748785	0,00000000000	0,00000000000	0,000022748785	0,00000000000	0,000022748785
G235	PETTORAZZA GRIMANI	Veneto	Rovigo	0,0000035892302	0,000004750177	0,000001766020	0,0000022401535	0,00000000000	0,00000000000	0,00000000000	0,00000000000	0,00000000000
G672	POLESIELLA	Veneto	Rovigo	0,0000026516470	0,000014844618	0,000003811611	0,0000024686657	0,00000000000	0,00000000000	0,00000000000	0,00000000000	0,00000000000
G782	POLESINELLA	Veneto	Rovigo	0,0000074678783	0,0000042715519	0,000003261652	0,0000056828108	0,00000000000	0,00000000000	0,00000000000	0,00000000000	0,0000019227639
G836	PONTECCHIO POLESINE	Veneto	Rovigo	0,0000049646644	0,000021484104	0,0000038202867	0,0000029853803	0,00000000000	0,00000000000	0,00000000000	0,00000000000	0,00000000000
G823	PORTO TOLLE	Veneto	Rovigo	0,0000229444727	0,0000142968068	0,0000013970646	0,000018778951	0,00000000000	0,00000000000	0,00000000000	0,00000000000	0,00000192659397
G826	PORTO VIRO	Veneto	Rovigo	0,00002349196513	0,0000225457466	0,000017144504	0,0000273532218	0,00000000000	0,00000000000	0,00000000000	0,00000000000	0,000001688938
H673	ROSOLINA	Veneto	Rovigo	0,0000184478795	0,0000235628012	0,0000078973579	0,000028975879	0,00000000000	0,00000000000	0,00000000000	0,00000000000	0,00000000000
H620	ROVIGO	Veneto	Rovigo	0,0000045339790	0,0000739048380	0,0000050331916	0,001007677289	0,00000000000	0,00000000000	0,00001050704	0,00000000000	0,00000000000
H688	SALARA	Veneto	Rovigo	0,0000028905716	0,000014996523	0,0000019099147	0,000002637623	0,00000000000	0,00000000000	0,000018543829	0,00000000000	0,00000000000
H768	SAN BELLINO	Veneto	Rovigo	0,0000029727486	0,000001766980	0,0000014821065	0,0000016787959	0,00000000000	0,00000000000	0,00000000000	0,00000000000	0,00000000000
H996	SAN MARTINO DI VENEZZE	Veneto	Rovigo	0,0000073731789	0,0000038832701	0,0000073910397	0,0000026914917	0,00000000000	0,00000000000	0,00000000000	0,00000000000	0,00000000000
B63	SIENNA	Veneto	Rovigo	0,0000063957652	0,0000030440403	0,0000047186699	0,0000065125664	0,00000000000	0,00000000000	0,00000000000	0,00000000000	0,0000052989090
L028	TAGLIO DI PO	Veneto	Rovigo	0,0000161892337	0,0000090228888	0,0000038180364	0,0000027093213	0,00000000000	0,00000000000	0,00000000000	0,00000000000	0,00000000000
L359	TRECENTA	Veneto	Rovigo	0,0000060843171	0,0000032997337	0,0000048541813	0,0000055888566	0,00000000000	0,00000000000	0,00000000000	0,00000000000	0,00000000000
L699	VILLAMARZANA	Veneto	Rovigo	0,0000282893844	0,000044458603	0,0000056159465	0,0000076537536	0,00000000000	0,00000000000	0,00000000000	0,00000000000	0,00000000000
L667	VILLANDOVA DEL GHERBO	Veneto	Rovigo	0,0000028400048	0,000014412381	0,0000033178880	0,000018822332	0,00000000000	0,00000000000	0,00000000000	0,00000000000	0,00000000000
L966	VILLANDOVA MARCHESANA	Veneto	Rovigo	0,0000038524032	0,000020500066	0,0000038536209	0,000004428972	0,00000000000	0,00000000000	0,00000000000	0,00000000000	0,00000000000
A337	ALTIVOLE	Veneto	Treviso	0,000118170667	0,000076466504	0,00012830666	0,000021182966	0,00000000000	0,00000000000	0,000014718622	0,00000000000	0,000015544477
A360	ARGADE	Veneto	Treviso	0,000079518885	0,000028235962	0,000006583948	0,000007862834	0,00000000000	0,00000000000	0,00000000000	0,00000000000	0,00000000000
A471	ASOLO	Veneto	Treviso	0,0000168805202	0,000015165271	0,0000150077972	0,000011278619	0,00000000000	0,00000000000	0,00000000000	0,00000000000	0,00000000000
B128	BREDA DI PIAVE	Veneto	Treviso	0,000011719194	0,0000073265882	0,000014282704	0,000009715214	0,00000000000	0,00000000000	0,00000000000	0,00000000000	0,00000000000
B348	CAERANO DI SAN MARCO	Veneto	Treviso	0,0000076998851	0,0000060971332	0,0000013303663	0,0000116897620	0,00000000000	0,00000000000	0,00000000000	0,00000000000	0,00000000000
B678	CAPPELLA MAGGIORE	Veneto	Treviso	0,0000041167162	0,0000075352708	0,00000134448277	0,000011678956	0,00000000000	0,00000000000	0,00000000000	0,00000000000	0,00000000000
B744	CARBONERA	Veneto	Treviso	0,0000019027824	0,00000125211261	0,0000072769128	0,00000000000	0,00000000000	0,00000000000	0,00000000000	0,00000000000	0,00000000000
B879	CASALE SUL SILE	Veneto	Treviso	0,0000210594033	0,0000118590448	0,0000278851533	0,000012775588	0,00000000000	0,00000000000	0,00000000000	0,00000000000	0,00000000000
B895	GAISIE	Veneto	Treviso	0,00000193870880	0,0000123973511	0,0000187117040	0,0000188131223	0,00000000000	0,00000000000	0,00000000000	0,00000000000	0,00000000000
G113	CASTELCUCCO	Veneto	Treviso	0,0000043983248	0,0000027338852	0,0000032841057	0,0000032841057	0,00000000000	0,00000000000	0,00000000000	0,00000000000	0,00000000000
C111	CASTELFRANCO VENETO	Veneto	Treviso	0,0000028623865	0,00000466198763	0,0000009386897	0,00000510190357	0,00000000000	0,00000000000	0,00000000000	0,00000000000	0,00000000000
C190	CASTELLO DI GODIGO	Veneto	Treviso	0,0000028460956	0,00000000000	0,00000000000	0,00000000000	0,00000000000	0,00000000000	0,00000000000	0,00000000000	0,00000000000
C384	CAVASSO DEL TOMBA	Veneto	Treviso	0,0000060485168	0,0000039343668	0,0000046757783	0,0000038965123	0,00000000000	0,00000000000	0,00000000000	0,00000000000	0,00000000000
C580	CESSALTO	Veneto	Treviso	0,0000070323498	0,0000034537272	0,0000005670217	0,0000005670217	0,00000000000	0,00000000000	0,00000000000	0,00000000000	0,00000000000
C614	CHIARANO	Veneto	Treviso	0,0000006654254	0,0000032176060	0,0000074754280	0,000007908072	0,00000000000	0,00000000000	0,00000000000	0,00000000000	0,00000000000
C689	CIMADOMO	Veneto	Treviso	0,000007069851	0,000001720104	0,0000050589953	0,0000044809768	0,00000000000	0,00000000000	0,00000000000	0,00000000000	0,00000000000
C735	CISON DI VALMARINO	Veneto	Treviso	0,0000055546651	0,0000037494685	0,0000054663866	0,0000048148529	0,00000000000	0,0000			


Codice Cassella	Denominazione	Regione	Provincia	AMMINISTRAZIONE	POLIZIA LOCALE	ISTRUZIONE PUBBLICA	RIFIUTI	TPL	TERRITORIO E A.S.P.	SOCIALE	ASILI NIDO	COMPLESSIVO
B82	CORDIGNANO	Veneto	Treviso	0,000125057912	0,000075433983	0,000161519337	0,00000543507	0,000000000000	0,0001156112253	0,00010981863	0,000014539150	0,000115188154
B30	CORNUDA	Veneto	Treviso	0,000123919442	0,000068519401	0,000065414616	0,000085418359	0,000000000000	0,000012089376	0,000038329043	0,000000842593	0,000038329043
D157	CRESPIANO DEL GRAPPA	Veneto	Treviso	0,000095819699	0,000060105127	0,000036311111	0,00064001398	0,000000000000	0,000095640557	0,000071758470	0,000000519609	0,000071758470
C670	FIOCCATA DEL MONTELO	Veneto	Treviso	0,000111811897	0,000079230056	0,000084198627	0,000079717983	0,000000000000	0,000109991273	0,000090819792	0,0000003942593	0,000090819792
B65	FARRA DI SOLIGO	Veneto	Treviso	0,000115561910	0,000069716385	0,000179196867	0,000123659273	0,000000000000	0,000155483484	0,000148620760	0,000000000000	0,000148620760
B64	FONNARE	Veneto	Treviso	0,000046188557	0,000046188557	0,000046188557	0,000046188557	0,000000000000	0,000046188557	0,000046188557	0,000000000000	0,000046188557
B74	FONTANELLE	Veneto	Treviso	0,000102363537	0,000094398047	0,000094398047	0,000094398047	0,000000000000	0,000094398047	0,000094398047	0,000000000000	0,000094398047
D60	FONTE	Veneto	Treviso	0,000094442688	0,000051193700	0,000051193700	0,000051193700	0,000000000000	0,000094442688	0,000094442688	0,000000000000	0,000094442688
D79A	FREGONA	Veneto	Treviso	0,000111824652	0,000062269763	0,000062269763	0,000062269763	0,000000000000	0,000111824652	0,000111824652	0,000000000000	0,000111824652
B64	GARINNE	Veneto	Treviso	0,000066922543	0,000066922543	0,000066922543	0,000066922543	0,000000000000	0,000066922543	0,000066922543	0,000000000000	0,000066922543
E021	GIAVERA DEL MONTELO	Veneto	Treviso	0,000070752011	0,000070752011	0,000070752011	0,000070752011	0,000000000000	0,000070752011	0,000070752011	0,000000000000	0,000070752011
E071	GODEGA DI SANTURBANO	Veneto	Treviso	0,000114482086	0,000090791625	0,000090791625	0,000090791625	0,000000000000	0,000114482086	0,000114482086	0,000000000000	0,000114482086
E092	GORGÓ DI MONTECANTO	Veneto	Treviso	0,000086819491	0,000070630997	0,000070630997	0,000070630997	0,000000000000	0,000086819491	0,000086819491	0,000000000000	0,000086819491
E373	ISTRANA	Veneto	Treviso	0,0001153999069	0,0001029148507	0,0001029148507	0,0001029148507	0,000000000000	0,0001153999069	0,0001153999069	0,000000000000	0,0001153999069
E82	LORIA	Veneto	Treviso	0,000149119188	0,000018377947	0,000018377947	0,000018377947	0,000000000000	0,000149119188	0,000149119188	0,000000000000	0,000149119188
E830	MANSUE	Veneto	Treviso	0,000085799645	0,0000945254255	0,0000945254255	0,0000945254255	0,000000000000	0,000085799645	0,000085799645	0,000000000000	0,000085799645
E840	MARENCO DI PIAVE	Veneto	Treviso	0,000163307205	0,000098438155	0,000098438155	0,000098438155	0,000000000000	0,000163307205	0,000163307205	0,000000000000	0,000163307205
F09	MASER	Veneto	Treviso	0,000093962377	0,0000268987844	0,0000268987844	0,0000268987844	0,000000000000	0,000093962377	0,000093962377	0,000000000000	0,000093962377
F102	MASERADA SUL PIAVE	Veneto	Treviso	0,000158153891	0,000098281168	0,000098281168	0,000098281168	0,000000000000	0,000158153891	0,000158153891	0,000000000000	0,000158153891
F08	MASERADA DI LIVENZA	Veneto	Treviso	0,000065312698	0,00002644767	0,00002644767	0,00002644767	0,000000000000	0,000065312698	0,000065312698	0,000000000000	0,000065312698
F190	MIANA	Veneto	Treviso	0,00007212086	0,00003186218	0,00003186218	0,00003186218	0,000000000000	0,00007212086	0,00007212086	0,000000000000	0,00007212086
F269	MOGLIANO VENETO	Veneto	Treviso	0,000065355070	0,000048312047	0,000048312047	0,000048312047	0,000000000000	0,000065355070	0,000065355070	0,000000000000	0,000065355070
F32	MONASTIER DI TREVISO	Veneto	Treviso	0,000085013170	0,0000492267678	0,0000492267678	0,0000492267678	0,000000000000	0,000085013170	0,000085013170	0,000000000000	0,000085013170
F30	MONTEBELLUNA	Veneto	Treviso	0,00003262008	0,000016905732	0,000016905732	0,000016905732	0,000000000000	0,00003262008	0,00003262008	0,000000000000	0,00003262008
F43	MONTebelluna	Veneto	Treviso	0,000454592951	0,00046579420	0,00046579420	0,00046579420	0,000000000000	0,000454592951	0,000454592951	0,000000000000	0,000454592951
F79	MORFANO	Veneto	Treviso	0,00007864778	0,000066937654	0,000066937654	0,000066937654	0,000000000000	0,00007864778	0,00007864778	0,000000000000	0,00007864778
F79	MORFANO	Veneto	Treviso	0,000026282622	0,000034170507	0,000034170507	0,000034170507	0,000000000000	0,000026282622	0,000026282622	0,000000000000	0,000026282622
F70	MOTTA DI LIVENZA	Veneto	Treviso	0,000193939663	0,000144851141	0,000144851141	0,000144851141	0,000000000000	0,000193939663	0,000193939663	0,000000000000	0,000193939663
F82	MURAGNO DELLA BATTAGLIA	Veneto	Treviso	0,000130698481	0,000068616011	0,000068616011	0,000068616011	0,000000000000	0,000130698481	0,000130698481	0,000000000000	0,000130698481
F89	NEREVA DELLA BATTAGLIA	Veneto	Treviso	0,000074489500	0,000037668950	0,000037668950	0,000037668950	0,000000000000	0,000074489500	0,000074489500	0,000000000000	0,000074489500
G15	ORZELLE	Veneto	Treviso	0,000082226040	0,0000625021896	0,0000625021896	0,0000625021896	0,000000000000	0,000082226040	0,000082226040	0,000000000000	0,000082226040
G123	ORSAGO	Veneto	Treviso	0,000073179698	0,000037596082	0,000037596082	0,000037596082	0,000000000000	0,000073179698	0,000073179698	0,000000000000	0,000073179698
G21	PADERNO DEL GRAPPA	Veneto	Treviso	0,00004684861	0,000026341096	0,000026341096	0,000026341096	0,000000000000	0,00004684861	0,00004684861	0,000000000000	0,00004684861
G29	PAESE	Veneto	Treviso	0,000044509838	0,000027766452	0,000027766452	0,000027766452	0,000000000000	0,000044509838	0,000044509838	0,000000000000	0,000044509838
G48	PEDERBOBA	Veneto	Treviso	0,000135084623	0,000093225500	0,000093225500	0,000093225500	0,000000000000	0,000135084623	0,000135084623	0,000000000000	0,000135084623
G45	PIEVE DI SOLIGO	Veneto	Treviso	0,000214506169	0,000049152732	0,000049152732	0,000049152732	0,000000000000	0,000214506169	0,000214506169	0,000000000000	0,000214506169
G84	PONTE DI PIAVE	Veneto	Treviso	0,000080128840	0,000080128840	0,000080128840	0,000080128840	0,000000000000	0,000080128840	0,000080128840	0,000000000000	0,000080128840
G85	PONZANO VENETO	Veneto	Treviso	0,000148178932	0,000167146982	0,000167146982	0,000167146982	0,000000000000	0,000148178932	0,000148178932	0,000000000000	0,000148178932
G909	PORTOBUFFOLE	Veneto	Treviso	0,00022722024	0,000013226845	0,000013226845	0,000013226845	0,000000000000	0,00022722024	0,00022722024	0,000000000000	0,00022722024
G933	POSSANO	Veneto	Treviso	0,000044686573	0,000036690123	0,000036690123	0,000036690123	0,000000000000	0,000044686573	0,000044686573	0,000000000000	0,000044686573
G844	POVEGLIANO	Veneto	Treviso	0,000087359415	0,000069635351	0,000069635351	0,000069635351	0,000000000000	0,000087359415	0,000087359415	0,000000000000	0,000087359415
H22	PREGANZOL	Veneto	Treviso	0,000295710818	0,00007295368	0,00007295368	0,00007295368	0,000000000000	0,000295710818	0,000295710818	0,000000000000	0,000295710818
H131	QUINTO DI TREVISO	Veneto	Treviso	0,000176402645	0,000104344010	0,000104344010	0,000104344010	0,000000000000	0,000176402645	0,000176402645	0,000000000000	0,000176402645
H20	REFRONTOLO	Veneto	Treviso	0,000038519083	0,000021554914	0,000021554914	0,000021554914	0,000000000000	0,000038519083	0,000038519083	0,000000000000	0,000038519083
H28	RESSANA	Veneto	Treviso	0,00015427373	0,0000101744055	0,0000101744055	0,0000101744055	0,000000000000	0,00015427373	0,00015427373	0,000000000000	0,00015427373
H63	REVINE LAGO	Veneto	Treviso	0,000049838668	0,000091344668	0,000091344668	0,000091344668	0,000000000000	0,000049838668	0,000049838668	0,000000000000	0,000049838668
H60	RIESE PIO X	Veneto	Treviso	0,000175811771	0,000127765111	0,000127765111	0,000127765111	0,000000000000	0,000175811771	0,000175811771	0,000000000000	0,000175811771
H23	RONCADE	Veneto	Treviso	0,000260776653	0,00023698958	0,00023698958	0,00023698958	0,000000000000	0,000260776653	0,000260776653	0,000000000000	0,000260776653
H706	SALGAREDA	Veneto	Treviso	0,000190855111	0,000079497790	0,000079497790	0,000079497790	0,000000000000	0,000190855111	0,000190855111	0,000000000000	0,000190855111
H781	SAN BIAGIO DI CALLATA	Veneto	Treviso	0,00021133384	0,0000164017680	0,0000164017680	0,0000164017680	0,000000000000	0,00021133384	0,00021133384	0,000000000000	0,00021133384
H43	SAN FIOR	Veneto	Treviso	0,000069260232	0,000059260232	0,000059260232	0,000059260232	0,000000000000	0,000069260232	0,000069260232	0,000000000000	0,000069260232
H103	SAN PIETRO DI FELETO	Veneto	Treviso	0,000100776469	0,000044827940	0,000044827940	0,000044827940	0,000000000000	0,000100776469	0,000100776469	0,000000000000	0,000100776469
H124	SAN POLO DI PIAVE	Veneto	Treviso	0,000088441827	0,000069542464	0,000069542464	0,000069542464	0,000000000000	0,000088441827	0,000088441827	0,000000000000	0,000088441827
H82	SAN ZENONE MIANO	Veneto	Treviso	0,000201040732	0,00007932259	0,00007932259	0,00007932259	0,000000000000	0,000201040732	0,000201040732	0,000000000000	0,000201040732
H47	SAN ZENONE DEGLI EZZELINI	Veneto	Treviso	0,000122437254	0,000084751458	0,000084751458	0,00					


Codice catale	Denominazione	Regione	Provincia	AMMINISTRAZIONE	POLIZIA LOCALE	ISTRUZIONE PUBBLICA	RIFIUTI	TPL	TERRITORIO E URBANISMO	SOCIALE	ASILI NIDO	COMPLESSIVO
L706	VAZZOLA	Veneto	Treviso	0.000122226162	0.000088936842	0.000113171937	0.000045485695	0.000000000000	0.000110748650	0.000027551688	0.000000000000	0.000099245950
L707	VEDELAGO	Veneto	Treviso	0.000775545678	0.000281152465	0.000201152465	0.000190566811	0.000000000000	0.000257603103	0.000291800440	0.000156031322	0.000234714447
L866	VILORBA	Veneto	Treviso	0.000068839959	0.000462507925	0.000065625093	0.000065625093	0.000000000000	0.000065625093	0.000065625093	0.000000000000	0.000065625093
M86	VILLORBA	Veneto	Treviso	0.000392148484	0.000392148484	0.000392148484	0.000392148484	0.000000000000	0.000392148484	0.000392148484	0.000000000000	0.000392148484
M89	VITTORIO VENETO	Veneto	Treviso	0.000567630673	0.000400842568	0.000400842568	0.000400842568	0.000000000000	0.000400842568	0.000400842568	0.000000000000	0.000400842568
M163	ZENO DI PIAVE	Veneto	Treviso	0.000186366658	0.00003716981	0.00003716981	0.000044795094	0.000000000000	0.00003716981	0.000157133098	0.000167331119	0.000164268634
M171	ZERO BRANCO	Veneto	Venezia	0.000034393710	0.000268295724	0.000268295724	0.000432054198	0.000000000000	0.000329324775	0.000175890770	0.000000000000	0.000428567328
A302	ANNONE VENETO	Veneto	Venezia	0.000079184643	0.000045199101	0.000111921015	0.000069668873	0.000000000000	0.000174187880	0.000000000000	0.000066217493	0.000102488807
B493	CAMPOLONGO	Veneto	Venezia	0.000138690702	0.000084407275	0.000148112357	0.000069618093	0.000000000000	0.000125776665	0.000109126109	0.000000000000	0.000109581852
B546	CAMPOLONGO MAGGIORE	Veneto	Venezia	0.000101152047	0.000016563186	0.000132171788	0.000132171788	0.000000000000	0.00015202732	0.000163357541	0.000000000000	0.000145218652
B554	CAMPONOGARA	Veneto	Venezia	0.000212334613	0.000209368690	0.000209368690	0.000209368690	0.000000000000	0.000212334613	0.000212334613	0.000000000000	0.000212334613
B642	CAORLE	Veneto	Venezia	0.000462480814	0.000462480814	0.000462480814	0.000462480814	0.000000000000	0.000462480814	0.000462480814	0.000000000000	0.000462480814
M308	CAVALLONE-TREPONTI	Veneto	Venezia	0.000370202688	0.000370202688	0.000370202688	0.000370202688	0.000000000000	0.000370202688	0.000370202688	0.000000000000	0.000370202688
C433	CA'VAZIERE	Veneto	Venezia	0.000157423258	0.000157423258	0.000157423258	0.000157423258	0.000000000000	0.000157423258	0.000157423258	0.000000000000	0.000157423258
C422	CHIOGGIA	Veneto	Venezia	0.000016973262	0.000069051864	0.000010452220	0.000039750282	0.000000000000	0.000039750282	0.000039750282	0.000000000000	0.000039750282
C838	CHIOGGIA	Veneto	Venezia	0.000097957198	0.0001011915035	0.000093898323	0.000138363575	0.000000000000	0.000093898323	0.000093898323	0.000000000000	0.000093898323
C714	CINTO CA'OMAGGIORE	Veneto	Venezia	0.000062967275	0.000035175713	0.000032321619	0.000045183075	0.000000000000	0.000032321619	0.000032321619	0.000000000000	0.000032321619
C938	CONA	Veneto	Venezia	0.000063497272	0.000043492265	0.000042186079	0.000050970619	0.000000000000	0.000042186079	0.000042186079	0.000000000000	0.000042186079
C950	CONCORDIA SAGITTARIA	Veneto	Venezia	0.000190289133	0.000107728466	0.000170666500	0.000161253600	0.000000000000	0.000144948651	0.000144948651	0.000000000000	0.000144948651
D325	DOLO	Veneto	Venezia	0.000260763949	0.000212860730	0.000233206985	0.0002677579148	0.000000000000	0.000233206985	0.000233206985	0.000000000000	0.000233206985
D415	ERACLEA	Veneto	Venezia	0.00014682917	0.000247188804	0.00021188804	0.000247188804	0.000000000000	0.00021188804	0.00021188804	0.000000000000	0.00021188804
D678	FIESSO D'ARTICO	Veneto	Venezia	0.00017880821	0.00008226398	0.00008226398	0.00017880821	0.000000000000	0.00008226398	0.00008226398	0.000000000000	0.00008226398
D740	FOSSALTA DI PIAVE	Veneto	Venezia	0.000123690429	0.000068574622	0.000119897614	0.000090756772	0.000000000000	0.000119897614	0.000119897614	0.000000000000	0.000119897614
D741	FOSSALTA DI PORTOGRUARO	Veneto	Venezia	0.000123690429	0.000068574622	0.000119897614	0.000090756772	0.000000000000	0.000119897614	0.000119897614	0.000000000000	0.000119897614
D748	FOSSO	Veneto	Venezia	0.000056947716	0.000033014141	0.000033014141	0.000056947716	0.000000000000	0.000033014141	0.000033014141	0.000000000000	0.000033014141
E215	GRUGARO	Veneto	Venezia	0.00005959011	0.000081544720	0.000076546808	0.000081544720	0.000000000000	0.000076546808	0.000076546808	0.000000000000	0.000076546808
C888	JESOLO	Veneto	Venezia	0.000049041621	0.000216700713	0.000049041621	0.000216700713	0.000000000000	0.000216700713	0.000216700713	0.000000000000	0.000216700713
E856	MARTELLAGO	Veneto	Venezia	0.000036243885	0.000214892252	0.000036243885	0.000214892252	0.000000000000	0.000214892252	0.000214892252	0.000000000000	0.000214892252
E900	MARTELLAGO	Veneto	Venezia	0.000144625220	0.000064437824	0.000117287642	0.000117287642	0.000000000000	0.000117287642	0.000117287642	0.000000000000	0.000117287642
F130	MIRLA	Veneto	Venezia	0.000067623968	0.00004540398	0.000067623968	0.00004540398	0.000000000000	0.00004540398	0.00004540398	0.000000000000	0.00004540398
F229	MIRLA	Veneto	Venezia	0.000067623968	0.00004540398	0.000067623968	0.00004540398	0.000000000000	0.00004540398	0.00004540398	0.000000000000	0.00004540398
F241	MIRANO	Veneto	Venezia	0.00006413280	0.000025714334	0.000025714334	0.00006413280	0.000000000000	0.000025714334	0.000025714334	0.000000000000	0.000025714334
R826	MUSILE DI PIAVE	Veneto	Venezia	0.000199788339	0.000037399406	0.00015303332	0.000199788339	0.000000000000	0.000037399406	0.000037399406	0.000000000000	0.000199788339
F804	NOALE	Veneto	Venezia	0.000280358114	0.000070482823	0.000044272924	0.000280358114	0.000000000000	0.000070482823	0.000070482823	0.000000000000	0.000280358114
F933	NOVENTA DI PIAVE	Veneto	Venezia	0.000134732184	0.000038232758	0.000134732184	0.000038232758	0.000000000000	0.000038232758	0.000038232758	0.000000000000	0.000134732184
G655	PIANIGA	Veneto	Venezia	0.000210440887	0.000078226978	0.000186107310	0.000210440887	0.000000000000	0.000078226978	0.000078226978	0.000000000000	0.000210440887
G914	PORTOGRUARO	Veneto	Venezia	0.000076757119	0.000078944883	0.000042340628	0.000076757119	0.000000000000	0.000042340628	0.000042340628	0.000000000000	0.000042340628
G981	PRAMAGGIORE	Veneto	Venezia	0.000084862091	0.000048372880	0.000084862091	0.000048372880	0.000000000000	0.000048372880	0.000048372880	0.000000000000	0.000048372880
H117	QUARTO D'ALTIMO	Veneto	Venezia	0.000158879167	0.00016500272	0.00016500272	0.000158879167	0.000000000000	0.00016500272	0.00016500272	0.000000000000	0.00016500272
H735	SALZANO	Veneto	Venezia	0.000220012894	0.000132125338	0.000132125338	0.000220012894	0.000000000000	0.000132125338	0.000132125338	0.000000000000	0.000132125338
H823	SAN DONA DI PIAVE	Veneto	Venezia	0.0002807469	0.000088123364	0.000088123364	0.0002807469	0.000000000000	0.000088123364	0.000088123364	0.000000000000	0.000088123364
M40	SAN MICHELE AL TAGLIAMENTO	Veneto	Venezia	0.00048183846	0.000235123048	0.000235123048	0.00048183846	0.000000000000	0.000235123048	0.000235123048	0.000000000000	0.000235123048
S73	SAN STINO DI LIVENZA	Veneto	Venezia	0.000242148414	0.000163301051	0.000242148414	0.000163301051	0.000000000000	0.000163301051	0.000163301051	0.000000000000	0.000163301051
E42	SANTA MARIA DI SALA	Veneto	Venezia	0.00028057670	0.000194849339	0.00028057670	0.000194849339	0.000000000000	0.000194849339	0.000194849339	0.000000000000	0.000194849339
E51	SCORZE'	Veneto	Venezia	0.0003155670	0.00017805643	0.0003155670	0.00017805643	0.000000000000	0.00017805643	0.00017805643	0.000000000000	0.00017805643
B69	SPINEA	Veneto	Venezia	0.00007776840	0.000037168437	0.00003329846	0.00007776840	0.000000000000	0.000037168437	0.000037168437	0.000000000000	0.000037168437
B65	STRÀ	Veneto	Venezia	0.000136494668	0.00004397377	0.000123353274	0.000136494668	0.000000000000	0.00004397377	0.00004397377	0.000000000000	0.00004397377
L85	TIGLIO VENETO	Veneto	Venezia	0.00004929663	0.000030133665	0.000030133665	0.00004929663	0.000000000000	0.000030133665	0.000030133665	0.000000000000	0.000030133665
L267	TORRE DI MOSTO	Veneto	Venezia	0.000087142718	0.000049498634	0.000087142718	0.000049498634	0.000000000000	0.000049498634	0.000049498634	0.000000000000	0.000049498634
L798	VENEZIA	Veneto	Venezia	0.000629210247	0.000022318654	0.000533377886	0.000629210247	0.000000000000	0.000533377886	0.000533377886	0.000000000000	0.000533377886
L89	VIGONOVÀ	Veneto	Venezia	0.000167106133	0.00015169250	0.000134674008	0.000167106133	0.000000000000	0.00015169250	0.00015169250	0.000000000000	0.00015169250
A01	VIGONOVÀ	Veneto	Venezia	0.000067190125	0.000050712062	0.000037897632	0.000067190125	0.000000000000	0.000050712062	0.000050712062	0.000000000000	0.000050712062
A332	ALBAREDO DADIGE	Veneto	Venezia	0.000094466033	0.000088147869	0.000088147869	0.000094466033	0.000000000000	0.000088147869	0.000088147869	0.000000000000	0.000088147869
A397	ANGIARI	Veneto	Venezia	0.00004284851	0.000025692721	0.000025692721	0.00004284851	0.000000000000	0.000025692721	0.000025692721	0.000000000000	0.000025692721
A374	ARCOLE	Veneto	Venezia	0.000106498860	0.000084409847	0.000106498860	0.000084409847	0.000000000000	0.000084409847	0.000084409847	0.000000000000	0.000084409847
A540	BADIA CALAVENA	Veneto	Venezia	0.000055858888	0.000025677225	0.000036338665	0.000055858888	0.000000000000	0.000025677225	0.000025677225	0.000000000000	0.000025677225
A650	BARDOLINO	Veneto	Venezia	0.000275328270	0.00023128907	0.00023128907	0.000275328270	0.000000000000	0.00023128907	0.00023128907	0.000000000000	0.00023128907
B737	BELFIORE	Veneto	Venezia	0.000059758848	0.000039792500	0.000039792500	0.000059758848	0.000000000000	0.000039792500	0.000039792500	0.000000000000	0.000039792500
A837	BELLAVACCA	Veneto	Venezia	0.000035238381	0.000020968910	0.000020968910	0.000035238381					

Codice Cassa B24	Denominazione	Regione	Provincia	AMMINISTRAZIONE	POLIZIA LOCALE	ISTRUZIONE PUBBLICA	RFIUTI	TPL	TERRITORIO E URBANISTICA	SOCIALE	ASILI NIDO	COMPLESSIVO
B24	BUSSOLENGO	Verona	Verona	0.000348376718	0.000348376718	0.000348376718	0.000348376718	0.000000000000	0.000000000000	0.000000000000	0.000000000000	0.000348376718
B34	BUTTAPIERA	Verona	Verona	0.000000000000	0.000000000000	0.000000000000	0.000000000000	0.000000000000	0.000000000000	0.000000000000	0.000000000000	0.000000000000
B40	CALDERO	Verona	Verona	0.000114914759	0.000114914759	0.000114914759	0.000114914759	0.000000000000	0.000000000000	0.000000000000	0.000000000000	0.000114914759
B70	CALDINO VERONESE	Verona	Verona	0.000064311658	0.000064311658	0.000064311658	0.000064311658	0.000000000000	0.000000000000	0.000000000000	0.000000000000	0.000064311658
B68	CASALEONE	Verona	Verona	0.000000000000	0.000000000000	0.000000000000	0.000000000000	0.000000000000	0.000000000000	0.000000000000	0.000000000000	0.000000000000
B41	CASTAGNARO	Verona	Verona	0.000049194644	0.000049194644	0.000049194644	0.000049194644	0.000000000000	0.000000000000	0.000000000000	0.000000000000	0.000049194644
B78	CASTELPAZZANO	Verona	Verona	0.000000000000	0.000000000000	0.000000000000	0.000000000000	0.000000000000	0.000000000000	0.000000000000	0.000000000000	0.000000000000
C25	CASTELNUOVO DEL GARDA	Verona	Verona	0.000020136277	0.000020136277	0.000020136277	0.000020136277	0.000000000000	0.000000000000	0.000000000000	0.000000000000	0.000020136277
C370	CASTELNUOVO VERONESE	Verona	Verona	0.000074149262	0.000074149262	0.000074149262	0.000074149262	0.000000000000	0.000000000000	0.000000000000	0.000000000000	0.000074149262
C412	CAZZANO DI TRAMIGNA	Verona	Verona	0.000000000000	0.000000000000	0.000000000000	0.000000000000	0.000000000000	0.000000000000	0.000000000000	0.000000000000	0.000000000000
C48	CEREA	Verona	Verona	0.00023511041	0.00023511041	0.00023511041	0.00023511041	0.000000000000	0.000000000000	0.000000000000	0.000000000000	0.00023511041
C58	CERRO VERONESE	Verona	Verona	0.000000000000	0.000000000000	0.000000000000	0.000000000000	0.000000000000	0.000000000000	0.000000000000	0.000000000000	0.000000000000
B80	COLOGNA VENETA	Verona	Verona	0.000015545441	0.000015545441	0.000015545441	0.000015545441	0.000000000000	0.000000000000	0.000000000000	0.000000000000	0.000015545441
B97	CONCIGLIOLA AI COLLI	Verona	Verona	0.000167004714	0.000167004714	0.000167004714	0.000167004714	0.000000000000	0.000000000000	0.000000000000	0.000000000000	0.000167004714
B343	CONCAMARRE	Verona	Verona	0.000025262116	0.000025262116	0.000025262116	0.000025262116	0.000000000000	0.000000000000	0.000000000000	0.000000000000	0.000025262116
D118	COSTERMANO SUL GARDA	Verona	Verona	0.000000000000	0.000000000000	0.000000000000	0.000000000000	0.000000000000	0.000000000000	0.000000000000	0.000000000000	0.000000000000
D17	DOLCE	Verona	Verona	0.000000000000	0.000000000000	0.000000000000	0.000000000000	0.000000000000	0.000000000000	0.000000000000	0.000000000000	0.000000000000
D419	ERBE	Verona	Verona	0.000036482821	0.000036482821	0.000036482821	0.000036482821	0.000000000000	0.000000000000	0.000000000000	0.000000000000	0.000036482821
D420	ERBEZZO	Verona	Verona	0.000000000000	0.000000000000	0.000000000000	0.000000000000	0.000000000000	0.000000000000	0.000000000000	0.000000000000	0.000000000000
D49	FERRARA DI MONTE BALDO	Verona	Verona	0.000000000000	0.000000000000	0.000000000000	0.000000000000	0.000000000000	0.000000000000	0.000000000000	0.000000000000	0.000000000000
D818	FUMANE	Verona	Verona	0.000000000000	0.000000000000	0.000000000000	0.000000000000	0.000000000000	0.000000000000	0.000000000000	0.000000000000	0.000000000000
D915	GARDA	Verona	Verona	0.0000155657133	0.0000155657133	0.0000155657133	0.0000155657133	0.000000000000	0.000000000000	0.000000000000	0.000000000000	0.0000155657133
D957	GAZZO VERONESE	Verona	Verona	0.000000000000	0.000000000000	0.000000000000	0.000000000000	0.000000000000	0.000000000000	0.000000000000	0.000000000000	0.000000000000
E171	GREZZANA	Verona	Verona	0.000103042745	0.000103042745	0.000103042745	0.000103042745	0.000000000000	0.000000000000	0.000000000000	0.000000000000	0.000103042745
E34	IULIASI	Verona	Verona	0.000000000000	0.000000000000	0.000000000000	0.000000000000	0.000000000000	0.000000000000	0.000000000000	0.000000000000	0.000000000000
E348	ISOLA DELLA SCALA	Verona	Verona	0.000000000000	0.000000000000	0.000000000000	0.000000000000	0.000000000000	0.000000000000	0.000000000000	0.000000000000	0.000000000000
E358	ISOLA RIZZA	Verona	Verona	0.000000000000	0.000000000000	0.000000000000	0.000000000000	0.000000000000	0.000000000000	0.000000000000	0.000000000000	0.000000000000
E488	LAVALLE	Verona	Verona	0.000000000000	0.000000000000	0.000000000000	0.000000000000	0.000000000000	0.000000000000	0.000000000000	0.000000000000	0.000000000000
E502	LAZISE	Verona	Verona	0.000000000000	0.000000000000	0.000000000000	0.000000000000	0.000000000000	0.000000000000	0.000000000000	0.000000000000	0.000000000000
E512	LEGNAGO	Verona	Verona	0.000000000000	0.000000000000	0.000000000000	0.000000000000	0.000000000000	0.000000000000	0.000000000000	0.000000000000	0.000000000000
E848	MACSELINE	Verona	Verona	0.000000000000	0.000000000000	0.000000000000	0.000000000000	0.000000000000	0.000000000000	0.000000000000	0.000000000000	0.000000000000
E911	MARCONO DI VALPOLICELLA	Verona	Verona	0.000000000000	0.000000000000	0.000000000000	0.000000000000	0.000000000000	0.000000000000	0.000000000000	0.000000000000	0.000000000000
F172	MEZZANE DI SOTTO	Verona	Verona	0.000000000000	0.000000000000	0.000000000000	0.000000000000	0.000000000000	0.000000000000	0.000000000000	0.000000000000	0.000000000000
F218	MINERBE	Verona	Verona	0.000000000000	0.000000000000	0.000000000000	0.000000000000	0.000000000000	0.000000000000	0.000000000000	0.000000000000	0.000000000000
F461	MONTECHIA DI CROCIARA	Verona	Verona	0.000000000000	0.000000000000	0.000000000000	0.000000000000	0.000000000000	0.000000000000	0.000000000000	0.000000000000	0.000000000000
F608	MONTEFORTE D'ALPONE	Verona	Verona	0.000000000000	0.000000000000	0.000000000000	0.000000000000	0.000000000000	0.000000000000	0.000000000000	0.000000000000	0.000000000000
F789	MOZZECANE	Verona	Verona	0.000000000000	0.000000000000	0.000000000000	0.000000000000	0.000000000000	0.000000000000	0.000000000000	0.000000000000	0.000000000000
F861	NEGRAR	Verona	Verona	0.000000000000	0.000000000000	0.000000000000	0.000000000000	0.000000000000	0.000000000000	0.000000000000	0.000000000000	0.000000000000
F918	NOGARA	Verona	Verona	0.000000000000	0.000000000000	0.000000000000	0.000000000000	0.000000000000	0.000000000000	0.000000000000	0.000000000000	0.000000000000
F921	NOGARELE ROCCA	Verona	Verona	0.000000000000	0.000000000000	0.000000000000	0.000000000000	0.000000000000	0.000000000000	0.000000000000	0.000000000000	0.000000000000
G080	OPPEANO	Verona	Verona	0.000000000000	0.000000000000	0.000000000000	0.000000000000	0.000000000000	0.000000000000	0.000000000000	0.000000000000	0.000000000000
G397	PALLU'	Verona	Verona	0.000000000000	0.000000000000	0.000000000000	0.000000000000	0.000000000000	0.000000000000	0.000000000000	0.000000000000	0.000000000000
G385	PASTRENCO	Verona	Verona	0.000000000000	0.000000000000	0.000000000000	0.000000000000	0.000000000000	0.000000000000	0.000000000000	0.000000000000	0.000000000000
G481	PESCAVINA	Verona	Verona	0.000000000000	0.000000000000	0.000000000000	0.000000000000	0.000000000000	0.000000000000	0.000000000000	0.000000000000	0.000000000000
G489	PESCHIERA DEL GARDA	Verona	Verona	0.000000000000	0.000000000000	0.000000000000	0.000000000000	0.000000000000	0.000000000000	0.000000000000	0.000000000000	0.000000000000
G845	POVIGLIANO VERONESE	Verona	Verona	0.000000000000	0.000000000000	0.000000000000	0.000000000000	0.000000000000	0.000000000000	0.000000000000	0.000000000000	0.000000000000
H46	PRESSANA	Verona	Verona	0.000000000000	0.000000000000	0.000000000000	0.000000000000	0.000000000000	0.000000000000	0.000000000000	0.000000000000	0.000000000000
H56	RIVOLI VERONESE	Verona	Verona	0.000000000000	0.000000000000	0.000000000000	0.000000000000	0.000000000000	0.000000000000	0.000000000000	0.000000000000	0.000000000000
H22	RONCA'	Verona	Verona	0.000000000000	0.000000000000	0.000000000000	0.000000000000	0.000000000000	0.000000000000	0.000000000000	0.000000000000	0.000000000000
H40	RONCO ALL'ADIGE	Verona	Verona	0.000000000000	0.000000000000	0.000000000000	0.000000000000	0.000000000000	0.000000000000	0.000000000000	0.000000000000	0.000000000000
H60	ROVERCHIERA	Verona	Verona	0.000000000000	0.000000000000	0.000000000000	0.000000000000	0.000000000000	0.000000000000	0.000000000000	0.000000000000	0.000000000000
H608	ROVERE VERONESE	Verona	Verona	0.000000000000	0.000000000000	0.000000000000	0.000000000000	0.000000000000	0.000000000000	0.000000000000	0.000000000000	0.000000000000
H610	ROVEREDO DI GIUA	Verona	Verona	0.000000000000	0.000000000000	0.000000000000	0.000000000000	0.000000000000	0.000000000000	0.000000000000	0.000000000000	0.000000000000
H714	SALIZOLE	Verona	Verona	0.000000000000	0.000000000000	0.000000000000	0.000000000000	0.000000000000	0.000000000000	0.000000000000	0.000000000000	0.000000000000
H783	SAN BONIFAZIO	Verona	Verona	0.000000000000	0.000000000000	0.000000000000	0.000000000000	0.000000000000	0.000000000000	0.000000000000	0.000000000000	0.000000000000
H816	SAN GIOVANNI ILARIONE	Verona	Verona	0.000000000000	0.000000000000	0.000000000000	0.000000000000	0.000000000000	0.000000000000	0.000000000000	0.000000000000	0.000000000000
H824	SAN GIOVANNI LUPATONE	Verona	Verona	0.000000000000	0.000000000000	0.000000000000	0.000000000000	0.000000000000	0.000000000000	0.000000000000	0.000000000000	0.000000000000
M03	SAN MARTINO BUON ALBERGO	Verona	Verona	0.000000000000	0.000000000000	0.000000000000	0.000000000000	0.000000000000	0.000000000000	0.000000000000	0.000000000000	0.000000000000
H712	SAN MAURO DI SALINE	Verona										

Codice censuale	Denominazione	Regione	Provincia	AMMINISTRAZIONE	POLIZIA LOCALE	ISTRUZIONE PUBBLICA	RIFIUTI	TPL	TERRITORIO E VIGILANZA	SOCIALE	ASILI NIDO	COMPLESSIVO
M132	VILAVERVA	Veneto	Vicenza	0,000115432502	0,000007527579	0,000102202741	0,00007584634	0,000000000000	0,000000000000	0,000000000000	0,000195856637	0,000066012885
M145	ZANE'	Veneto	Vicenza	0,000121722526	0,000002262120	0,000003403796	0,000076713368	0,000000000000	0,000126462166	0,000100118850	0,000026548300	0,000000000000
M170	ZERMESHEO	Veneto	Vicenza	0,000026077451	0,000168683559	0,000031450971	0,000016618318	0,000000000000	0,000027539293	0,000014577853	0,000000000000	0,000021536015
M194	ZOVENEDEO	Veneto	Vicenza	0,000021749405	0,000007744833	0,000173382561	0,000027449321	0,000000000000	0,00018860468	0,000000000000	0,000000000000	0,000013377638
M199	ZUGLIANO	Veneto	Vicenza	0,000168686852	0,000000234921	0,000103833869	0,000078692751	0,000000000000	0,00016795259	0,000103817883	0,000000000000	0,000000000000

19A03532





GAZZETTA  UFFICIALE
DELLA REPUBBLICA ITALIANA

CANONI DI ABBONAMENTO (salvo conguaglio)

validi a partire dal 1° OTTOBRE 2013

GAZZETTA UFFICIALE - PARTE I (legislativa)

	<u>CANONE DI ABBONAMENTO</u>
Tipo A Abbonamento ai fascicoli della serie generale, inclusi tutti i supplementi ordinari: <i>(di cui spese di spedizione € 257,04)*</i> <i>(di cui spese di spedizione € 128,52)*</i>	- annuale € 438,00 - semestrale € 239,00
Tipo B Abbonamento ai fascicoli della serie speciale destinata agli atti dei giudizi davanti alla Corte Costituzionale: <i>(di cui spese di spedizione € 19,29)*</i> <i>(di cui spese di spedizione € 9,64)*</i>	- annuale € 68,00 - semestrale € 43,00
Tipo C Abbonamento ai fascicoli della serie speciale destinata agli atti della UE: <i>(di cui spese di spedizione € 41,27)*</i> <i>(di cui spese di spedizione € 20,63)*</i>	- annuale € 168,00 - semestrale € 91,00
Tipo D Abbonamento ai fascicoli della serie destinata alle leggi e regolamenti regionali: <i>(di cui spese di spedizione € 15,31)*</i> <i>(di cui spese di spedizione € 7,65)*</i>	- annuale € 65,00 - semestrale € 40,00
Tipo E Abbonamento ai fascicoli della serie speciale destinata ai concorsi indetti dallo Stato e dalle altre pubbliche amministrazioni: <i>(di cui spese di spedizione € 50,02)*</i> <i>(di cui spese di spedizione € 25,01)*</i>	- annuale € 167,00 - semestrale € 90,00
Tipo F Abbonamento ai fascicoli della serie generale, inclusi tutti i supplementi ordinari, e dai fascicoli delle quattro serie speciali: <i>(di cui spese di spedizione € 383,93)*</i> <i>(di cui spese di spedizione € 191,46)*</i>	- annuale € 819,00 - semestrale € 431,00

N.B.: L'abbonamento alla GURI tipo A ed F comprende gli indici mensili

CONTO RIASSUNTIVO DEL TESORO

Abbonamento annuo (incluse spese di spedizione) € **56,00**

PREZZI DI VENDITA A FASCICOLI

(Oltre le spese di spedizione)

Prezzi di vendita: serie generale	€ 1,00
serie speciali (escluso concorsi), ogni 16 pagine o frazione	€ 1,00
fascicolo serie speciale, concorsi, prezzo unico	€ 1,50
supplementi (ordinari e straordinari), ogni 16 pagine o frazione	€ 1,00
fascicolo Conto Riassuntivo del Tesoro, prezzo unico	€ 6,00

I.V.A. 4% a carico dell'Editore

PARTE I - 5ª SERIE SPECIALE - CONTRATTI PUBBLICI

*(di cui spese di spedizione € 129,11)**
*(di cui spese di spedizione € 74,42)**

- annuale € **302,47**
- semestrale € **166,36**

GAZZETTA UFFICIALE - PARTE II

*(di cui spese di spedizione € 40,05)**
*(di cui spese di spedizione € 20,95)**

- annuale € **86,72**
- semestrale € **55,46**

Prezzi di vendita di un fascicolo, ogni 16 pagine o frazione (oltre le spese di spedizione) € 1,01 (€ 0,83 + IVA)

Sulle pubblicazioni della 5ª Serie Speciale e della Parte II viene imposta I.V.A. al 22%.

Si ricorda che, in applicazione della legge 190 del 23 dicembre 2014 articolo 1 comma 629, gli enti dello Stato ivi specificati sono tenuti a versare all'Istituto solo la quota imponibile relativa al canone di abbonamento sottoscritto. Per ulteriori informazioni contattare la casella di posta elettronica abbonamenti@gazzettaufficiale.it.

RACCOLTA UFFICIALE DEGLI ATTI NORMATIVI

Abbonamento annuo	€ 190,00
Abbonamento annuo per regioni, province e comuni - SCONTO 5%	€ 180,50
Volume separato (oltre le spese di spedizione)	€ 18,00

I.V.A. 4% a carico dell'Editore

Per l'estero, i prezzi di vendita (in abbonamento ed a fascicoli separati) anche per le annate arretrate, compresi i fascicoli dei supplementi ordinari e straordinari, devono intendersi raddoppiati. Per il territorio nazionale, i prezzi di vendita dei fascicoli separati, compresi i supplementi ordinari e straordinari, relativi anche ad anni precedenti, devono intendersi raddoppiati. Per intere annate è raddoppiato il prezzo dell'abbonamento in corso. Le spese di spedizione relative alle richieste di invio per corrispondenza di singoli fascicoli vengono stabilite di volta in volta in base alle copie richieste. Eventuali fascicoli non recapitati potranno essere forniti gratuitamente entro 60 giorni dalla data di pubblicazione del fascicolo. Oltre tale periodo questi potranno essere forniti soltanto a pagamento.

N.B. - La spedizione dei fascicoli inizierà entro 15 giorni dall'attivazione da parte dell'Ufficio Abbonamenti Gazzetta Ufficiale.

RESTANO CONFERMATI GLI SCONTI COMMERCIALI APPLICATI AI SOLI COSTI DI ABBONAMENTO

* tariffe postali di cui alla Legge 27 febbraio 2004, n. 46 (G.U. n. 48/2004) per soggetti iscritti al R.O.C.





* 4 5 - 4 1 0 3 0 1 1 9 0 6 0 8 *

€ 14,00

